


Т С П С

ТУРКМЕНСКИЙ РЕСПУБЛИКАНСКИЙ  
СОВЕТ ПО ТУРИЗМУ



Памятник В. И. Ленину.

*Путеводитель*  
**ПО АШХАБАДУ  
И ЕГО ОКРЕСТНОСТЯМ**

АШХАБАД  
1965 г.

Обзорные экскурсии организует ежедневно экскурсионное бюро Туркменского Совета по туризму.  
Заказы принимаются по телефону 66—42.


Автор текста *Корзун А. А.*  
Редактор *Лившиц Н. Г.*  
Техредактор *Подъезжих В. В.*  
Фото *Дунина В. В.*

---

Слано в набор 10/1-65 г. Подписано к печати 12/III-1965 г.  
Тираж 3000. 11—02221. Заказ 50. Цена 14 коп.

---

Ашхабад, филиал полиграфкомбината, Энгельса, 1.




Аэропорт.

Салам, здравствуй, дорогой гость! Ты приехал в наш солнечный город, чтобы познакомиться с ним. Очень рады тебе! Мы, ашхабадцы, горячо любим свой город, радуемся каждому новому дому, каждой новой улице, каждому новому цветнику. Мы хотим, чтобы и тебе все это надолго запомнилось и понравилось. А для этого пройдем по городу. Этот путеводитель будет для тебя добрым другом и помощником. Он коротко расскажет о всех достопримечательностях Ашхабада. А если тебе захочется узнать о нем больше, обратиться к кому-либо из ашхабадцев. Люди в нашем городе приветливые, гостеприимные, и каждый, наверно, не откажется быть твоим гидом. Итак, в путь!

Ашхабад — столица Туркменской Советской Социалистической республики, вот уже 40 лет живущей в дружной семье республик СССР. Город наш сравнительно молодой. В 1964 году ему исполнилось 83 года. Лежит Ашхабад у обнаженных предгорий Копет-Дага. Город, пограничный с Ираном, до Великой Октябрьской социалистической революции был административным центром Закаспийской области и крупным торговым центром Российской империи с Ираном. Это — самый южный из столичных городов Советских союзных республик.

Горы в Ашхабаде видно с любой улицы, стоит только повернуться к югу. Они скрываются лишь в редкие дни весеннего или зимнего ненастья, когда туман закрывает Копет-Даг плотной пеленой. Однако таких дней в Ашхабаде очень немного. Все остальное время светит солнце. Тогда город, и особенно горы, приобретают необычную красоту. Горы никогда не бывают одинаковыми. Утром они пламенно-красные от восходящего солнца. Затем становятся голубыми и особенно яркими, если на вершинах лежит снег. К вечеру Копет-Даг делается сиреневым. Впрочем, это восприятие несколько субъективно. Наши художники в своих картинах открывают еще десятки цветовых оттенков Копет-Дага.

В городе много зелени. Пожалуй, вы не найдете ни одной улицы, переулочка, которых не украшали бы широкие клены, могучие акации, айлантусы, карагачи. Зелень украшает улицы города.



Вокзал

В октябре 1948 года Ашхабад постигло стихийное бедствие. От сильного землетрясения город был разрушен до основания. Уцелело лишь несколько зданий. С тех пор прошло более полутора десятка лет. На месте погибшего старого города встал новый, еще более прекрасный Ашхабад. Его границы стали значительно шире. Сейчас Ашхабад занимает площадь в 7184 га. Его население — 215 тысяч человек.

Ашхабад — город с большим будущим. Сейчас он строится по своему генеральному плану, рассчитанному на 20 лет. После его завершения Ашхабад станет еще красивее, больше, современнее. Намного поднимется его хозяйственная мощь и культурное значение.

Знакомство с городом лучше всего начинать с вокзала. Его здание представляет один из красивых архитектурных ансамблей, выполненных в национальном стиле и дополненных широкой площадью и сквером.

От вокзала ведет проспект им. Ленина. Стоит обратить внимание на двухэтажное здание Дома культуры железнодорожников. Он имеет большой зрительный зал, комнаты для кружковых занятий, библиотеку. Заслуживает внимания и здание Ашхабадского отделения Среднеазиатской железной дороги, лицом выходящее на центральную улицу столицы — проспект Свободы. Отсюда наш путь будет лежать по этой магистрали, Остановитесь на минуту и посмотрите хотя бы на запад. Вы увидите прямую, как стрела, широкую, зеленую улицу. Длина ее — 8 километров, и она никуда не сворачивает. В этом примечательная особенность проспекта Свободы. Утверждают, что он — самая прямая из всех центральных улиц и проспектов столичных городов Советского Союза.



Проспект Свободы.

Повернем по проспекту Свободы налево и отправимся к Каракумскому каналу. Минувя больничный городок железнодорожников, обратите внимание на уютную зеленую улочку по левой стороне проспекта. Она ведет к стекольному комбинату имени Ленина — первенцу индустрии республики. Это — одно из передовых предприятий Ашхабада, выпускающее стекло, в том числе и солнцезащитное, представляющее собой техническую новинку.

А вот и канал с Восточным пляжем. В районе Ашхабада искусственная река еще не широка. Это лишь пионерная линия водной магистрали, которая будет постепенно уширяться. 100 гектаров земли в этом районе отведено Ботаническому саду Академии наук ТССР. Общая длина Каракумского канала — 800 километров.

Когда будет сооружена четвертая, последняя его очередь, которая придет к Каспию, длина канала составит 1100 км.

От канала отправимся в 6-й микрорайон. Он вырос за очень короткое время, и в нем уже поселились тысячи ашхабадцев. Здесь открыты магазины, большая школа, детские учреждения.

Рядом с 6-м микрорайоном заканчивается застройка 1, 2, 3, 4 и 5-го микрорайонов, рассчитанных приблизительно на 30 тысяч человек. А в день празднования 40-летия нашей республики и ее Компартии трудящиеся столицы и гости на 50 гектарах заложили в этом районе города парк. И потому, что его закладывали люди разных национальностей, он получил название «Дружба».

Каракумский канал.





*Туркменский государственный университет.*

Объехав эту часть города, мы опять попадаем на проспект им. Ленина. И здесь перед вашим взором откроется просторная, полная солнца Университетская площадь и здание Туркменского государственного университета им. А. М. Горького. Само учебное заведение создано в 1950 году. Университет имеет 7 факультетов. На них обучается более 5000 студентов. Всего в столице 4 вуза, кроме университета—медицинский, сельскохозяйственный и политехнический институты.


От сквера у Дома Советской Армии начинается очень зеленая улица им. Карла Маркса. Здесь находится еще один из красивейших архитектурных ансамблей города — здание Центрального Комитета Коммунистической партии Туркменистана. Улица им. Карла Маркса приводит к центральной площади столицы, тоже носящей имя Маркса.

У площади — яркое будущее. Через некоторое время здесь поднимутся два великолепных современных здания из стекла и бетона — библиотека им. К. Маркса на 3 млн. томов и семиэтажное здание управления «Каракумстрой». Площадь будет дополнять этот ансамбль.


*Дом правительства.*



Повернем теперь на север от площади, на улицу Го-  
голя. На этой сравнительно короткой магистрали нель-  
зя не обратить внимания на два здания: величавое —  
Совета Министров ТССР и легкое, изящное, решенное  
в духе современных форм строительства, — Государ-  
ственного банка.



Здание Госбанка.



Здание Академии наук ТССР.

На улице Гоголя построена гостиница «Туркменистан», летний широкоэкранный кинотеатр «Ватан» на 1000 мест, рядом с ним — здание Министерства народного образования ТССР и Министерства торговли, Дом творческих работников, целый городок институтов Академии наук ТССР. Обратите внимание на легкие, стройные колонны, которыми украшено главное здание академии, на арку. Все это носит черты национального стиля. Так же изящна площадь с плескательным бассейном. На ней задумано воздвигнуть памятник туркменскому поэту-мыслителю Махтумкули.

И опять мы на проспекте Свободы. Вы оказываетесь перед огромной, в два этажа, стеклянной стеной. Это — дом ребячьей радости — «Детский мир». Здание построено недавно и очень украсило эту часть проспекта.

Но пройдем немного вправо. Обратите внимание на светлое здание по левую сторону, на плоские каменные чаши с цветами у его входа. Кажется, что само здание излучает свет... Здесь размещен Институт ботаники АН ТССР. Повернем налево, и короткая улица Комсомольская приведет вас к скверу имени Ленина.

Этим зеленым, уютным уголком ашхабадцы очень дорожат и гордятся. Сквер — не просто любимое место отдыха ашхабадцев. Место, на котором он разбит, связано со многими революционными событиями города. На этом плацу в 1906 году солдаты Ашхабадского гарнизона подняли вооруженное восстание против царизма. На этом месте летом 1918 года красноармейский туркменский отряд Овезберды Кулиева и рабочие дружины сражались с контрреволюционными мятежниками, защищая Советскую власть.

Георические воспоминания, связанные с этим местом, побудили к тому, чтобы именно здесь был воздвигнут памятник великому вождю пролетариата Владимиру Ильичу Ленину. Решение было принято в 1924 году, вскоре после смерти Ильича. Торжественное открытие памятника состоялось в день десятой годовщины Великого Октября — в 1927 году.






Улица Первомайская.

Памятник очень своеобразен. Бронзовая статуя вождя установлена на высоком пьедестале, украшенном майоликой, изготовленной по рецептам и рисункам академика А. А. Карелина (он же является автором проекта памятника, воплощенного в жизнь скульптором Е. Р. Трипольской). Ильич энергичным жестом указывает на восток, как бы подчеркивая этим великую будущность его народов.

Уже давно у ашхабадцев стало традицией многие торжественные события отмечать у памятника Ленину. Здесь дают торжественное обещание пионеры. Здесь старые коммунисты вручают новым комсомольцам членские билеты. Здесь даются старты добрых дел. Здесь влюбленные произносят слова клятвы любви и верности. Сюда приводят мамы малышей, чтобы познакомиться с дедушкой Лениным...

Выйдя из сквера, вы попадаете на одну из центральных магистралей столицы — улицу Энгельса. Но повернем снова на улицу Гоголя и выйдем на Первомайскую. Здесь, рядом со знакомым уже зданием Министерства народного образования, вы увидите современное здание нового кинотеатра «Ватан». Оно настолько изящно, что находящееся рядом здание центрального универмага выглядит несколько тяжеловатым. Но ничего не поделаешь: у разных архитекторов, которые их проектировали, к сожалению, оказались разные вкусы...

А теперь приглашаем взглянуть на город с высоты холмов. Чтобы достигнуть панорамной площадки, надо ехать по улице Первомайской до улицы Чехова. Обратите при этом внимание на русский драматический театр им. А. С. Пушкина, комплекс учебных и жилых зданий Туркменского государственного медицинского института, школы № 19, занявшие целый квартал, и больничный городок «Красного креста». Поднимемся вверх по широкой улице Чехова, и вот вам город, как на ладони.



Кинотеатр «Ватан».




Зоосад




Ботанический сад.

Спустившись вниз, вы снова на улице Первомайской. Минуете плавательный бассейн, Ботанический сад и попадете на площадь перед сельскохозяйственным институтом им. М. И. Калинина. Эта часть города особенно зелена и красива, и никак не верится, что недавно здесь была глухая окраина. Очень своеобразную гармонию создают разноцветные дома студенческих общежитий среди вечнозеленых туй и сосен. Недавно здесь появилось еще одно новое современное кафе «Айна», в котором любит собираться молодежь.



Туркменский государственный сельскохозяйственный институт.




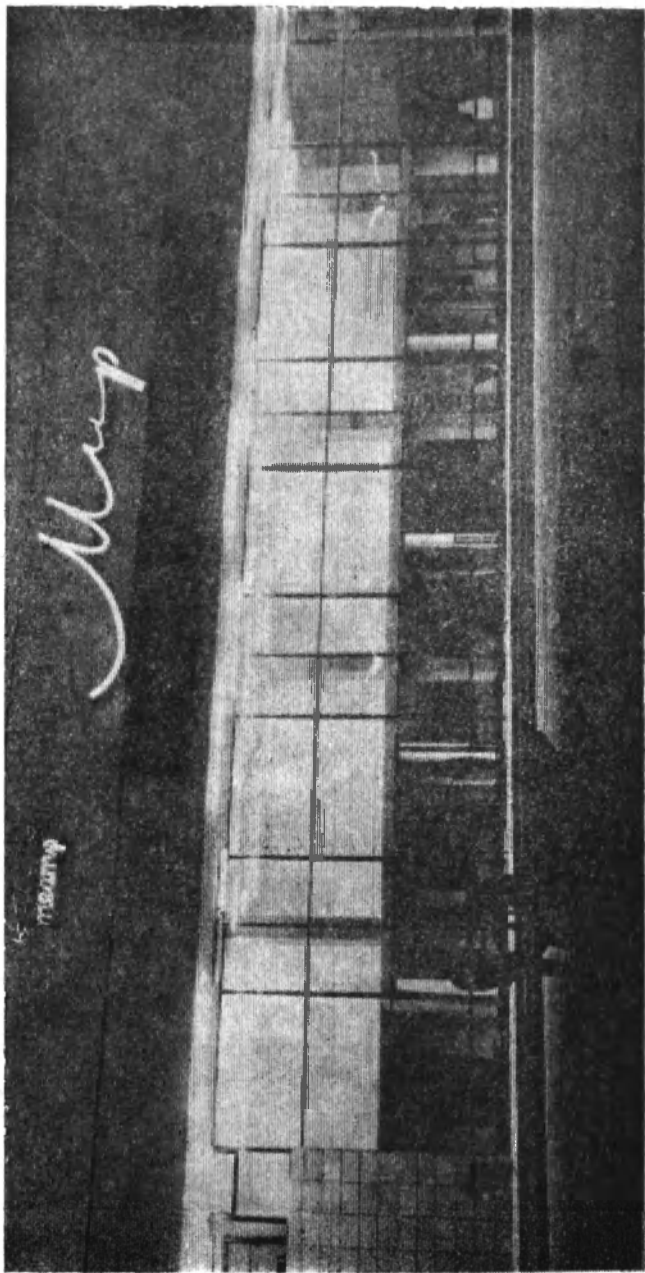
Школа.

От кинотеатра «Космос» приглашаем осмотреть 30-й микрорайон. Это один из первых жилых массивов, застроенных по типу микрорайонных, поэтому он более заселен. Дорога из 30-го микрорайона приведет тебя опять на проспект Свободы. Смотри налево: шелкоткальная фабрика, парк культуры и отдыха им. Кирова, текстильный комбинат, комбинат «Туркменвино» — старейшие предприятия города. На комбинате «Туркменвино» изготавливают первоклассные виноградные вина. Далеко за пределами республики и Советского Союза славится наш «Ясман-Салык», «Кара-Узюм», «Тер-Баш».

Проспект Свободы стал проспектом кинотеатров. Сразу же за кинотеатром «Ашхабад» открывается просторная площадь и киноконцертный зал «Мир». Это — подарок строителей к 40-летию юбилею республики. В первый день его открытия здесь проходило торжественное собрание. За короткое время «Мир» стал популярным кинотеатром в Ашхабаде. Его зрительный зал рассчитан на 1100 мест.

30-й микрорайон.





Киноконцертный зал «Мир».



Здание фирмы «Туркменковер».

Далее следует здание фирмы «Туркменковер». Ковры — национальная гордость туркменского народа и не случайно ковровый орнамент — составная часть герба республики. Туркменские ковры высоко ценятся на международных выставках и не раз получали наивысшую оценку.

Следующая достопримечательность проспекта — музей изобразительных искусств, основанный в 1939 году. Здесь экспонируется более 5000 произведений русских, советских и зарубежных художников. Многие картины туркменских художников побывали на выставках в Брюсселе, Пекине, Нью-Йорке, Мехико. В музее много экспонатов, принадлежащих к уникальным произведениям туркменского народного творчества.

Рядом с музеем изобразительных искусств находится музей краеведения.

Нельзя не обратить внимания на туркменский академический театр драмы им. Молланепеса. В его архитектурной отделке использованы национальные орнаменты. Театр создал разнообразный репертуар. «Отелло», «Ревизор», «Семья Аллана», «Кеймир-Кер», «Джахан» — все это пьесы, идущие на его сцене с большим успехом.


Итак, ты проделал большой путь по городу и, конечно, устал. Что ж, можно войти в парк культуры и отдыха имени XX-летия ВЛКСМ и посидеть в уютной аллее. Тем более, что здесь, у гостиницы «Октябрьская», можно закончить экскурсию. Если ты почувствовал жажду или тебе захотелось выпить чашку кофе, пиалу чая, милости просим в новое кафе, например, «Звезда», находящееся на проспекте Свободы, или в кафе «Айна» или «Копет-Даг».





Музей изобразительных искусств.





Туркменский государственный академический  
театр драмы им. Молланепеса.

Отдохнув после экскурсии по городу, мы приглашаем тебя, дорогой гость, познакомиться с его окрестностями. В нескольких километрах от Ашхабада раскину-



Местечко Фирюза.

лось живописное селение Багир. Но не только зеленью оно привлекает внимание туристов. Когда-то в тех местах проходила армия Александра Македонского. Археологи обнаружили здесь остатки древних поселений. И раскопки дали ценный материал о хозяйственной и культурной жизни народов, населявших прикопетдагские земли в эпоху рабовладельческого и феодального строя.

У каждого города есть свои «спутники». Есть такой «спутник» и у Ашхабада. В 25 километрах к западу от него находится молодой город Безмеин, в котором находится цементный завод, томатно-консервный и другие предприятия промышленности республики.

Но с особой гордостью мы хотим показать курортное местечко Фирюзу. Оно находится в горном ущелье на высоте 600 метров над уровнем моря. И поэтому даже летом здесь бывает значительно прохладнее, чем в Ашхабаде. Небольшая горная речка Фирюзинка дает влагу садам, которых в местечке великое множество. Круглый год в Фирюзе отдыхают трудящиеся со всей республики. Летом здесь работают пионерские лагеря, санатории для дошкольников.

Интересным и запоминающимся окажется путешествие к Бахарденскому озеру. Озеро — уникальное произведение природы. Длина его — 70 метров, ширина — около 30, глубина — 16 метров. Горизонт воды лежит на уровне 60 метров ниже входного отверстия. Общая длина пещеры — 220 метров. Вода в озере сильно насыщена сероводородом и имеет температуру  $+35^{\circ}$ .

На этом экскурсия закончена. Понравилось ли тебе то, что видел? Оставит ли доброе впечатление наш город?

Ашхабад в переводе — «город любви». Мы хотим, чтобы ты полюбил его так же, как тот город, в котором живешь.



Туристы в походе.