



A. Magtymow, Ý. Ilamanow

TÜRKMENISTANYŇ FIZIKI GEOGRAFIÝASY

Ýokary okuw mekdepleri üçin
okuw kitaby

*Türkmenistanyň Bilim ministrligi
tarapyndan hödürlenildi*

Aşgabat
Türkmen döwlet neşiriýat gullugy
2015

UOK 913 (575.4)+378

M 17

Magtymow A., Ilamanow Ý.

M 17 Türkmenistanyň fiziki geografiýasy. Ýokary okuw mekdepleri üçin okuw kitaby. – A.: Türkmen döwlet neşirýat gullugy, 2015.

TDKP № 396, 2014

KBK 26. 89(2 Tü) ýa 73

© A. Magtymow, Ý. Ilamanow, 2015.



**TÜRKMENISTANYŇ PREZIDENTI
GURBANGULY BERDIMUHAMEDOW**



TÜRKMENISTANYŇ DÖWLET TUGRASY



TÜRKMENISTANYŇ DÖWLET BAÝDAGY

TÜRKMENISTANYŇ DÖWLET SENASY

Janym gurban saňa, erkana ýurdum,
Mert pederleň ruhy bardyr köňülde.
Bitarap, garaşsyz topragyň nurdur,
Baýdagyň belentdir dünýäň önünde.

Gaýtalama:

Halkyň guran Baky beýik binasy,
Berkarar döwletim, jigerim-janym.
Başlaryň täji sen, diller senasy,
Dünýä dursun, sen dur, Türkmenistanym!

Gardaşdyr tireler, amandyr iller,
Owal-ahyr birdir biziň ganymyz.
Harasatlar almaz, syndyrmaz siller,
Nesiller döş gerip gorar şanymyz.

Gaýtalama:

Halkyň guran Baky beýik binasy,
Berkarar döwletim, jigerim-janym.
Başlaryň täji sen, diller senasy,
Dünýä dursun, sen dur, Türkmenistanym!



SÖZBAŞY

Ýokary okuw mekdeplerinde Türkmenistanyň fiziki geografiýasyny okatmagyň wajyplygy

Türkmenistanyň ýokary okuw mekdeplerinde bilim alýan talyp-lara Türkmenistanyň fiziki geografiýasy dersi boýunça sapaklaryň okadylmagynyň zerurlygy, her bir ýokary derejeli hünärmeniň öz ata Watanyň tebigatyny, onuň geografik ýerleşişini, Ýer togalagynda, dünýäniň kartasynda, Ýewraziýada, Orta Aziýa sebitinde tutýan ornuny bilmegi bilen baglanyşyklydyr. Talybyň haýsy ugurdan hünär alýandygyna garamazdan, oňa öz ýurdunyň tebigatyny bilmek zerurdyr. Türkmenistanyň haýsy künjeginde nähili tebigy şertleriniň bardygyny, ýer-suw, howa, ýerüsti-ýerasty baýlyklary, zähmet baýlyklary, zähmete ýaramlylyk, önüm öndürmäge, ilatyň saglygyny goramaga, ýerli ekologiýasynyň ýaşaýşa ýaramlylyk ýagdaýynyň nähaldadygyny, ony has oňatlaşdyrmagyň mümkinçiliklerini bilmegi gerekdir. Öz halkyny, ýurduny söýýän, onuň hyzmatyna ýokary derejedäki hünärmen bolup gelmegi maksat tutunýan her bir raýat, olardan bihabar bolmaly däldir.

Umumy orta bilim berýän mekdeplerde ýörite maksatnamalar boýunça Türkmenistanyň fiziki geografiýasy (7-nji synpda), durmuş-ykdysady geografiýasy (8-nji synpda) okadylýar. Emma ol dersleri okatmak üçin düzülen maksatnamalaryň okuwçylaryň ýaş aýratynlyklaryna görä sadalaşdyrylyp, okuwçylaryň düşünje ukyplaryna laýyk bolar ýaly derejede maglumatlaryň beýan edilýändigini, mysallaryň getirilýändigini ünse almalydyrys. Ýokary okuw mekdeplerinde bu ugurlar boýunça maksatnamalar, talyplaryň haýsy hünäri almakçy bolýandygyna, saýlap alan hünäriniň okadylýan ýokary okuw mekdebiniň talaplaryna, alýan hünäriniň ýurdumyzyň tebigy şertleriniň, olaryň durmuşymyza, ykdysadyýetimize dahyllylyk ýagdaýyna laýyklykda

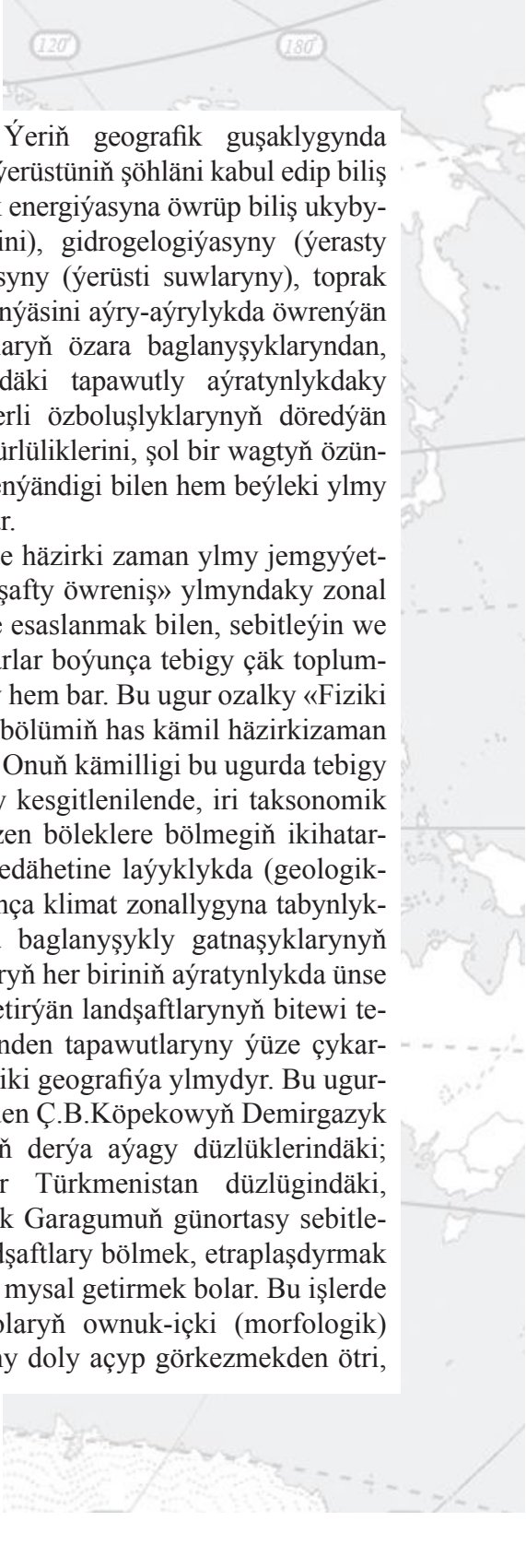


ýörite, degişli derejelerde taýýarlanylyp, tassyklanylýan maksatnama boýunça-da ders sapaklary okadylmalydyr.

Kämil derejede hünärmen bolmagy maksat tutunyp, ýokary okuw mekdeplerine gelen ýaşlarymyza, öz bilim alýan ugry boýunça aýratyn üns berlip, häzirkizaman talaplaryna laýyk gelýän maksatnamalaryň düzülmegi we şolaryň esasynda okadylmagy ýola goýulýar. Türkmenistanyň fiziki geografiýasyny okatmak diňe bir taýýarlanylýan hünärmeniň, talybyň öz bilim alýan ugrundan giň gözýetimli, ylmy esasdaky düşüňjeler bilen kämil taýýarlykly hünärmen bolup ýetişmegi bilen çäklenmän, eýsem, ýurdumyzyň ykdysadyýetini ösdürmekde mynasyp orun eýelemäge, işleri guramaga ukyply bolmagyna-da ýardam eder.

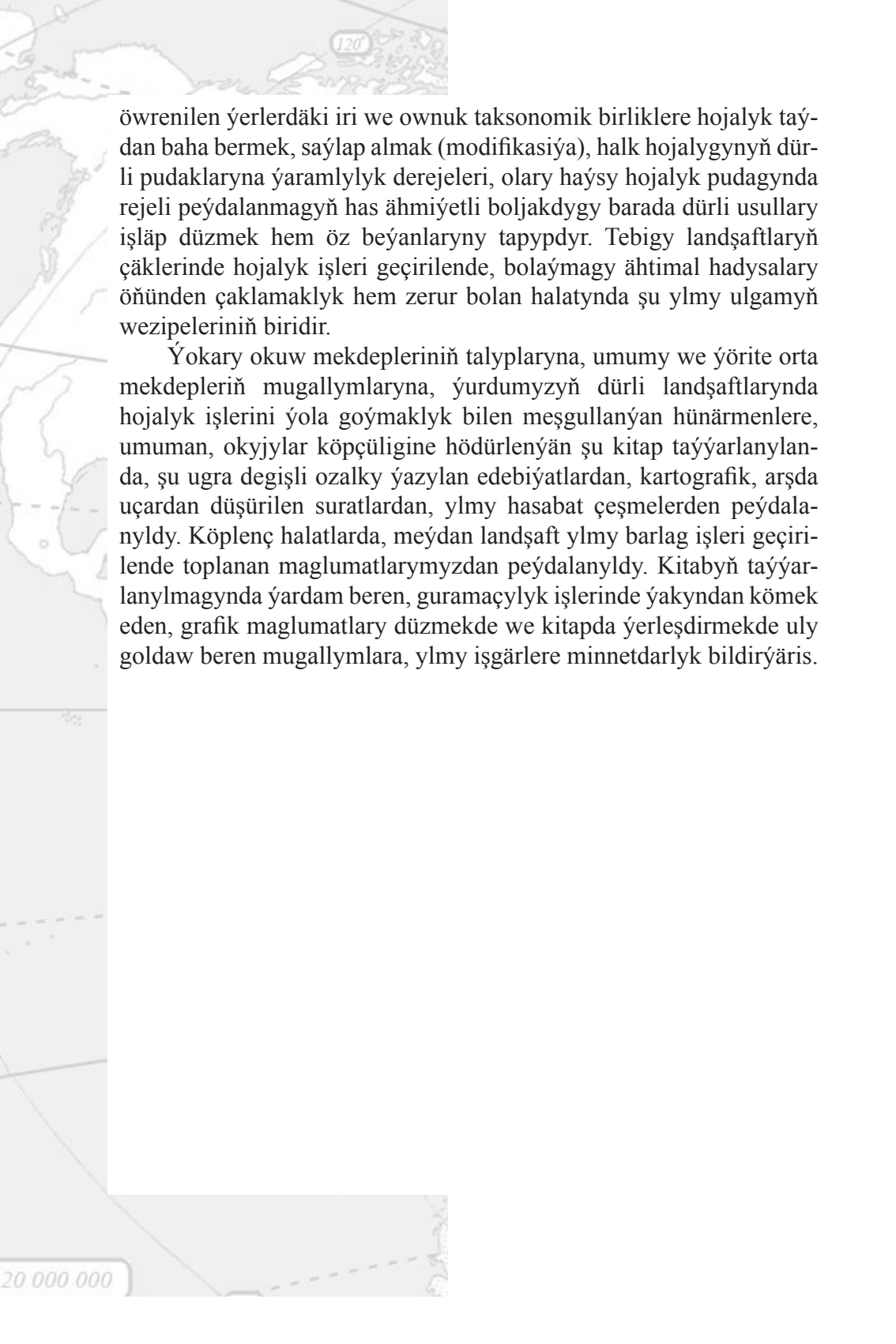
Mysal üçin, orta mekdebiň mugallymynyň öz okadýan mekdebiniň ýerleşýän ýerindäki ýerli tebigy aýratynlyklaryň häsiýetlerinden mysal alyp, sapak düşündirip bilşi ýaly, oba hojalykçy hünärmen hem öz işleýän obasyndaky ýerli tebigy şertlerine, howa, toprak, ösümlik örtügininiň ýagdaýlaryna görä işini kämilleşdirip, gurap biler. Lukman bolup ýetişen hünärmen «Lukmançylyk geografiýasyndan» habardar bolsa, öz işleýän sebitindäki ýerli tebigy şertlere, agzalara (mineral we biologik baýlyklaryň adamlaryň, haýwanlaryň jan saglygyna hyzmat edip biljekleriniň görnüşlerini saýlap almaga ukyply bolmaklaryna görä, adamlaryň näsaglamagynyň nämeden ýüze çykandygyny, bolup biläýjek sebäplerini göz önünde tutmaga ukyply we keseli anyklamakda, dogry kesgitleme (diagnoz) goýup bejermekde has kämil hünärmen bolup biler. Beýleki islendik durmuş, hojalyk ulgamlarynda-da hut ýokarda getirilen mysallardaky ýaly öz ýaşaýan ýeriniň tebigy şertlerini oňat bilýän hünärmen mydama alyp barýan işinde az ýalňyşar, ýurduna, il-halkyna hyzmat etmekde başarnykly bolup, uly abraýdan peýdalanmagyna, ahyrky netijede jemgyýetçilik durmuşymyzyň abadan bolmagyna, Watanymyzyň kuwwatlanmagyna, ykdysadyýetimiziň çalt depginli ösmegine özüniň mynasyp goşandyny goşmaga ukyply bolar.

Türkmenistanyň fiziki geografiýasy ylmy, biziň ýurdumyzdaky tebigy şertleriň aýratyn agzalaryny: geologiýasyny (ýer gabygynyň gatlaklaryny), gazma baýlyklaryny, (geomorfologiýasyny) ýer üstüniň gurluşyny, klimatyny (howa şertlerini-gün şöhlesiniň düşüşini,



ýurdumyzyň islendik künjeginiň Ýeriň geografik guşaklygynda ýerleşişine, ýeriň üstüniň gurluşyna, ýerüstüniň şöhläni kabul edip biliş ukybyna, şöhle energiýasyny ýylylyk energiýasyna öwürüp biliş ukybyna degişli gözegçilikleriň netijelerini), gidrogelologiýasyny (ýerasty suwlaryň häsiýetlerini), gidrologiýasyny (ýerüsti suwlaryny), toprak örtügini, ösümligini we haýwanat dünýäsini aýry-aýrylykda öwrenýän ylym bolmak bilen bir wagtda, olaryň özara baglanyşyklaryndan, mukdar, hil, we wagt birliklerindäki tapawutly aýratynlykdaky gatnaşyklaryndan emele gelýän, ýerli özboluşlyklarynyň döredýän landşaft-tebigy çäk toplumlarynyň dürlülüklerini, şol bir wagtyň özünde üznüksiz baglanyşyklylykda öwrenýändigini bilen hem beýleki ylmy ulgamlardan düýpgöter tapawutlanýar.

Fiziki geografiýanyň düzüminde häzirki zaman ylmy jemgyýetçilik düşüňjeleriň şertlerinde «Landşaftly öwreniş» ylmyndaky zonal hem azonal emele geliş edähetlerine esaslanmak bilen, sebitleýin we daşky meňzeşlikleri (tipologik) hatarlar boýunça tebigy çäk toplumlary kesgitläp, böleklere bölýän ugry hem bar. Bu ugur ozalky «Fiziki geografik etraplaşdyrmak» diýilýän bölümiň has kämil häzirkizaman görnüşi hökmünde-de kabul edilýär. Onuň kämilligi bu ugurda tebigy çäk toplumlaryň ýaýran meýdanlary kesgitlenilende, iri taksonomik birlikler A.G.Isaçenkonyň işläp düzen böleklere bölmegiň ikihataraýyn usulyna hem-de emelegeliş edähetine laýyklykda (geologik-tektonik we giňişlik guşaklyk boýunça klimat zonallygyna tabynlykdaky emele gelýän), olaryň özara baglanyşykly gatnaşyklarynyň täsirlerinden özgerýän tebigy agzalaryň her biriniň aýratynlykda ünse alynmagy bilen bir wagtda emele getirýän landşaftlarynyň bitewi tebigy çäk toplumlarynyň biri-birlerinden tapawutlaryny ýüze çykarmaga, kesgitlemäge ukyply ylym fiziki geografiýa ylmydyr. Bu ugurdan türkmen tebigatyny öwrenijilerden Ç.B.Köpekowyň Demirgazyk Türkmenistan, ýagny Amyderýanyň derýa aýagy düzlüklerindäki; A.Magtymowyň Günorta-Günbatar Türkmenistan düzlüginde, Merkezi Köpetdag etegi bilen Peslik Garagumuň günortasy sebitlerindäki tebigy çäk toplumlary – landşaftlary bölmek, etraplaşdyrmak boýunça ýerine ýetiren ylmy işlerini mysal getirmek bolar. Bu işlerde ýerli tebigy çäk toplumlarynyň, olaryň ownuk-ıçki (morfologik) birlikleriniň asyl nusga ýagdaýlaryny doly açyp görkezmekden ötri,



öwrenilen ýerlerdäki iri we ownuk taksonomik birliklere hojalyk taýdan baha bermek, saýlap almak (modifikasiýa), halk hojalygynyň dürli pudaklaryna ýaramlylyk derejeleri, olary haýsy hojalyk pudagynda rejeli peýdalanmagyň has ähmiýetli boljakdygy barada dürli usullary işläp düzmek hem öz beýanlaryny tapypdyr. Tebigy landşaftlaryň çäklerinde hojalyk işleri geçirilende, bolaýmagy ähtimal hadysalary öňünden çaklamaklyk hem zerur bolan halatynda şu ylmy ulgamyň wezipeleriniň biridir.

Ýokary okuw mekdepleriniň talyplaryna, umumy we ýörite orta mekdepleriň mugallymlaryna, ýurdumyzyň dürli landşaftlarynda hojalyk işlerini ýola goýmaklyk bilen meşgullanýan hünärmenlere, umuman, okyjylar köpçüligine hödürlenýän şu kitap taýýarlanylanda, şu ugra degişli ozalky ýazylan edebiýatlardan, kartografik, arşda uçardan düşürilen suratlardan, ylmy hasabat çeşmelerden peýdalanyldy. Köplenç halatlarda, meýdan landşaft ylmy barlag işleri geçirilende toplanan maglumatlarymyzdan peýdalanyldy. Kitabyň taýýarlanylmagynda ýardam beren, guramaçylyk işlerinde ýakyndan kömek eden, grafik maglumatlary düzmekde we kitapda ýerleşdirmekde uly goldaw beren mugallymlara, ylmy işgärlere minnetdarlyk bildirýäris.



GIRIŞ

Türkmenistanyň fiziki geografiýasy umumy fiziki-geografiýa ylmynyň – Ýer togalagynyň, Ýewraziýa materiginiň, Aziýa dünýä böleginiň, Orta Aziýanyň fiziki geografiýasynyň bir bolegi bolup, ol Türkmenistanyň we onuň bilen galtaşýan sebitleriň tebigy sertlerini, olaryň özara baglanyşykly gatnaşyklaryny, bir-birlerine ýetirýän täsirlerini öwrenýän ylymdyr. Bu ylmyň esasy maksady Türkmenistanyň çäklerindäki tebigy agzalaryň: geologiýa taýdan emele gelşi, gazma baýlyklary, ýerüsti gurluşy, howa sertleri – klimaty, topragy, ösümligi, haýwanat dünýäsi we beýleki özboluşly tebigy ýagdaýlary boýunça biri-birlerinden tapawutlanýan çäk toplumlaryny öwrenmekden ybaratdyr.

Garaşsyzlygymyzy alanymyzdan soň, aýratynam, Berkarar döwletimiziň bagtyýarlyk döwründe ata Watanymyzyň tebigy şertleri, baýlyklary düýpli we içgin, köptaraplaýyn öwrenilip başlanyldy. Ýurdumyzyň geologiýasynyň köptaraplaýyn, takyk öwrenilmegi ýerasty baýlyklarymyzyň ýerleşýän ýataklaryny tapmakda, olaryň gorlarynyň mukdaryny kesgitlemekde, ýer astyndan çykaryp almakda bahasyna ýetip bolmajak ähmiýete eýedir. Gündogar Türkmenistanda Amyderýanyň sag hem çep kenaryndaky känler, ýakyn meýdanlarda, Günorta-Gündogar Türkmenistanda «Galkynyş» gaz känleriniň mysallary aýdylanlara aýdyň şaýatlyk edýär. Munuň hem sebäbi şol tebigy agzalar, şertler hem baýlyklar ýurdumyzyň ykdysadyýetini ösdürmekde, syýasy hem ykdysady garaşsyzlygymyzyň berkarar bolmagynda, ilatymyzyň durmuş üpjünçiliginiň oňatlaşdyrylmagynda esasy çeşmeler bolup hyzmat edýandigi bilen düşündirilýär.

Hormatly Prezidentimiziň yglan eden Berkarar döwletimiziň bagtyýarlyk döwründe Türkmenistanyň tebigy şertleriniň, baýlyklarynyň öz halkymyzyň eşretli, abadan durmuşy üçin ýerlikli peýdalanylmagy ugrunda uly özgerişleriň amala aşyryandygyny diňe biziň ýurdumyzyň ilaty däl, eýsem, бүтін dünýä ýüzi görýär. Munuň şeýledigine aýdyň mysallar başga-da örän köpdür. «Awaza» milli syýahatçylyk we dynç alyş zolagynyň döredilmegi, ýerasty baýlyklarymyzyň

peýdalanylyşynyň rejeleşdirilmegi, örän köp sanly iri taslamalaryň düzülip, uly gurluşyklaryň alnyp barylýandygy muňa aýdyň şaýatlyk edýär. Şonuň üçin hem ýurdumyzyň tebigy şertlerini oňat öwrenmek olaryň halk hojalyk pudaklaryna ýaramlylygyny kesgitlemek şu günň gaýragoýulmasyz wezipeleriniň biridir, wagtyň talabydyr.

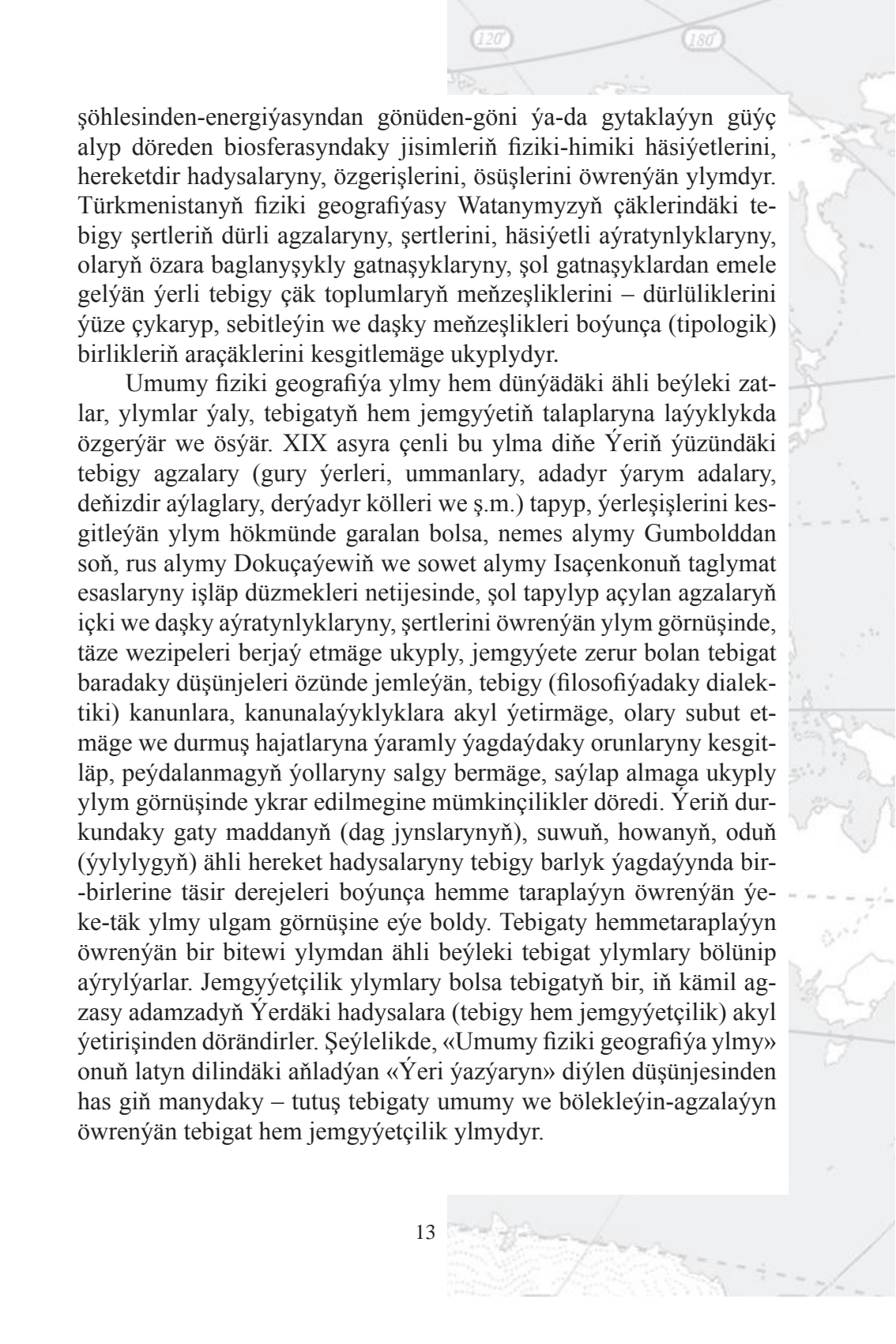
Biziň Garassyz ata Watanymyz hemişelik Bitaraplyk derejesine dünýäniň 185 döwletiniň wekilleriniň ykrar etmegi bilen, BMG-niň ýörite Rezolýusiýasynyň esasynda mynasyp boldy. Türkmenistan Ýewraziýa guryýer böleginiň (materiginiň) Orta Aziýa sebitiniň günorta-günbatarynda, Aziýa we Ýewropa dünýä bölekleriniň arasyndaky wajyp çatrykda ýerleşýär. Ýer togalagy, onuň Gün ulgamyndaky ýerleşşi, gurluşy, fiziki geografiýasy barada umumy düşüňjeleri berýän ders sapaklarynyň hatarynda, Türkmenistanyň fiziki geografiýasynyň häsiýetli aýratynlyklary boýunça maglumatlary öwrenmegiň aýratyn wajyp orny bar. Ýer ýüzündäki döwletleriň içinde Birleşen Milletler Guramasy tarapyndan ilkinji gezek resmi ýagdaýda Bitaraplygy ykrar edilen Garassyz Türkmenistanymyzyň fiziki geografiýasyny köptaraplaýyn öwrenmegiň geljekki ýokary bilimli hünärmenler üçin aýratyn wajypdygyny bellemek gerek.

Umumy fiziki geografiýa ylmy* barada gysgaça maglumatlar

Ýer togalagynyň geografik-landşaft gabygy we onuň agzalaryny, olaryň ýerleşişlerini, fiziki gurluşlaryny, Yeriň üstündäki: litosferadaky, gidrosferadaky, atmosferadaky, bularyň bilelikdäki Gün


* 1. Fiziki geografiýa – tebigaty öwrenýän ylm, ýagny Gün şöhle energiýasynyň şöhleliginde ýa-da ýylylyga öwrülişindäki ýagdaýlara baglylykda Ýer togalagynyň tebigatyndaky ähli agzalaryň, hadysalaryň, jisimleriň–maddalaryň fiziki durkuny, hereketini, ýerleşişini, häsiýetini, olaryň özara baglanyşykly gatnaşyklaryndan döreýän aýratynlyklaryny, himiki garyşmada bolýan özgerişleri öwrenýän ylmlaryň düýp başlangyjydyr. Bu ylmy ugry «fiziki-geografik ylmy ulgam», «umumy fiziki geografiýa», «tebigat geografiýasy» diýip hem atlandyryýarlar. Emma bu ylmyň häzirki atlandyrylyşy (fiziki geografiýa) onuň öwrenýän ugurlaryny dolulygyna öz içine alyp bilmeýär.

2. Häzirkizaman fiziki geografiýa ylmy dünýä alymlarynyň ykrar edip kesgitleýişlerine görä esasy iki: umumy ýeri öwreniş hem-de landşafty öwrenişin esaslary we fiziki geografik etraplaşdyrmak böleklerinden ybaratdyr. Bu uly bölekler öz içlerinde birnäçe içki, kähatlarda özbaşdak ýaly bolup görüňän – kabul edilýän böleklere – ylmy ugurlara bölünýär.



şöhlesinden-energiýasyndan gönüden-göni ýa-da gytaklaýyn güýç alyp döreden biosferasyndaky jisimleriň fiziki-himiki häsiýetlerini, hereketdir hadysalaryny, özgerişlerini, ösüşlerini öwrenýän ylymdyr. Türkmenistanyň fiziki geografiýasy Watanymyzyň çäklerindäki tebigy şertleriň dürli agzalaryny, şertlerini, häsiýetli aýratynlyklaryny, olaryň özara baglanyşykly gatnaşyklaryny, şol gatnaşyklardan emele gelýän ýerli tebigy çäk toplumlaryň meňzeşliklerini – dürlülüklerini ýüze çykaryp, sebitleýin we daşky meňzeşlikleri boýunça (tipologik) birlikleriň araçäklerini kesgitlemäge ukyplydyr.

Umumy fiziki geografiýa ylmy hem dünýädäki ähli beýleki zatlar, ylymlar ýaly, tebigatyň hem jemgyýetiň talaplaryna laýyklykda özgerýär we ösýär. XIX asyra çenli bu ylma diňe Ýeriň ýüzündäki tebigy agzalary (gury ýerleri, ummanlary, adadyr ýarym adalary, deňizdir aýlaglary, derýadyr kölleri we ş.m.) tapyp, ýerleşişlerini kesgitleýän ylym hökmünde garalan bolsa, nemes alymy Gumbolddan soň, rus alymy Dokuçayewiň we sowet alymy Isaçenkonuň taglymat esalaryny işläp düzmekleri netijesinde, şol tapylyp açylan agzalaryň içki we daşky aýratynlyklaryny, şertlerini öwrenýän ylym görnüşinde, täze wezipeleri berjaý etmäge ukyply, jemgyýete zerur bolan tebigat baradaky düşüňjeleri özünde jemleýän, tebigy (filosofiýadaky dialektiki) kanunlara, kanunalaýyklyklara akyl ýetirmäge, olary subut etmäge we durmuş hajatlaryna ýaramly ýagdaýdaky orunlaryny kesgitlep, peýdalanmagyň ýollaryny salgy bermäge, saýlap almaga ukyply ylym görnüşinde ykrar edilmegine mümkinçilikler döredir. Ýeriň durkandaky gaty maddanyň (dag jynslarynyň), suwuň, howanyň, oduň (ýylylygyň) ähli hereket hadysalaryny tebigy barlyk ýagdaýynda bir-birlerine täsir derejeleri boýunça hemme taraplaýyn öwrenýän ýeke-täk ylym ulgam görnüşine eýe boldy. Tebigaty hemmetaraplaýyn öwrenýän bir bitewi ylymdan ähli beýleki tebigat ylymlary bölünip aýrylýarlar. Jemgyýetçilik ylymlary bolsa tebigatyň bir, iň kämil agzasy adamzadyň Ýerdäki hadysalara (tebigy hem jemgyýetçilik) akyl ýetirişinden dörändirler. Şeýlelikde, «Umumy fiziki geografiýa ylymy» onuň latyn dilindäki aňladýan «Ýeri ýazýaryn» diýlen düşüňjesinden has giň manydaky – tutuş tebigaty umumy we bölekleyin-agzalaýyn öwrenýän tebigat hem jemgyýetçilik ylymdyr.




Türkmenistanyň fiziki geografiýasy diýilýän okuw dersiniň sapaklarynda Watanymyzyň çäklerindäki ýer üstüni düzýän geografik gabygyň emele geliş aýratynlyklaryny, geologiýasyny, howa şertlerini, bir söz bilen aýdylanda içki hem daşky güýçleriň ýerli, sazlaşykly gatnaşyklaryndan emele gelýän fiziki geografik toplumlaryny giňişleýin öwrenmek baş maksat edilip goýulýar. Esasy wezipe – bu çylşyrymly tebigy hadysalaryň ýüze çykmagynyň, döremeginiň, olaryň özara baglanyşykly gatnaşyklarynyň nähili ahyrky ýagdaýa getirýändigini düşündirmäge ukyply ylym hökmünde ulanylmagyndan ybaratdyr. Önde goýlan wezipäni berjaý etmek üçin tebigy şertleriň, agzalaryň her biriniň aýratynlykda we şol bir wagtyň özünde-de olaryň özara baglanyşykly gatnaşyklaryndan döreýän bitewülkdäki biri-birlerinden tapawutlanýan keşplerini kesgitläp, häsiýetnama bermekligiň usullaryny işläp düzmegiň mümkinçilikleri hem öwrenilýär.

Ýurdumyzyň çäkleriniň köp bölegini düzlükler, giň bolmadyk çäklerini bolsa daglyklar, belentlikler tutýarlar. Düzlük böleginiň çäklerinde: çägel, toýunly we şor çöllükler – öri meýdanlary; ekerançylyga ýaramly hem-de ekilýän, hojalyk işleriniň alnyp barylýan ýerleri bolan – oazisler ýaly özbaşdak böleklere bölünip öwrenmeklik talaba laýykdyr. Tebigy hem antropogen landşaftlaryň utgaşyklylykda ýerleşýändigleri sebäpli, çöl, tebigy hil we durmuş maksatlary taýdan tapawutlanýan landşaftlara aýratyn üns berilmegi häzirki zaman geografiýa ylmynyň esasy wezipeleriniň biri hasaplanýlar.

Türkmenistanyň düzlük bölegindäki çöllükler günbatarda Hazar deňziniň kenarlaryndan, gündogarda Amyderýanyň boýlaryna çenli; demirgazykda Amyderýanyň aýagyndaky düzlükleriň günortasyndan Köpetdagyň etegindäki düzlüklere çenli bir-birlerini çalşyp, kähallatlarda bolsa utgaşyp gidýän geniş, geniş-depe çägelikler, takyrlar, depizler (çökertliklerdäki şorluklar – Babadurmazdan Balkanlara çenli), giň bolmadyk meýdan çäk aralyklarda bilelikde duşýarlar.

Ekerançylyga ýaramly ýerler, oazisler bolsa Amyderýa, Murgap, Tejen jülgelerinde we derýa aýaklaryndaky, Köpetdagyň etegindäki düzlüklerde, Garagum hem-de Türkmen derýalarynyň boýlaryndaky, şeýle-de dagara jülgeleriň, dereleriň düýplerinde ýerleşýärler. Mukaddes Garaşsyzlygymyzy alanymyzdan soňky az wagtyň içinde, boz



we tarp ýerleriň giň meýdanlary ekin dolanyşygyna alnyp, ekilýän ýerleriň çäkleri barha giňeldilýär.

Daglyklar, beýiklikler we baýyryklar tutýan meýdanlary boýunça düzlüklerden soň ikinji fiziki geografik iri sebit hasaplanylýar. Olar, esasan, ýurdumyzyň günorta, demirgazyk-günbatar böleklerinde ýerleşýärler. Biziň ýurdumyzdaky daglar ol diýen beýik bolmandygy sebäpli (3 müň metr töweregi), olaryň depelerinde müdimilik garlyklar we buzluklar ýokdur. Türkmenistanyň çäklerinden akýan derýalar bolsa öz gözbaşlaryny Täjigistandaky, Owganystandaky we Eýrandaky daglardan alyp gaýdýarlar.

Şeýlelikde, «Türkmenistanyň fiziki geografiýasy» diýlip atlandyrylýan ders sapaklarynda Watanymyzyň çäkleriniň geografik ýerleşşi, tutýan meýdany, tebigy hem administratiw araçäkleri, ýeriň ýüzüne çykýan dag jynslarynyň geologik emele gelişleri, ýerüstüniň gurluşynyň aýratynlyklary, gazylyp alnýan baýlyklaryň ýerleşişleri, düzüm gurluşlary, klimaty, onuň ýurdumyzyň sebitlerindäki dürlülikleri, ýerüsti we ýerasty suwlary, toprak örtügi, ösümlik we haýwanat dünýäsi, olaryň ýaýraýşy, ekologiýasy we tebigy çäk toplumlary – landsaiftlary* (fiziki-geografik etraplary), olaryň halk hojalyk pudaklary üçin ýaramlylyk ýagdaýlaryny ünse almak bilen öwrenmekde aýratyn orny eýeleýän umumy ylymdan alnan sapaklardan düzüldir. Olar hakydaky düşüňjeleri ýörite düzülen maksatnamalara laýyklykda, tejribe-amaly sapaklary we ýumuşlary ýerine ýetirip berkitmäge-de mümkinçilikler bu dersiniň sapaklaryny okatmakda göz önünde tutulandyr.

* Landsaifti öwrenişiniň esaslary we fiziki geografik etraplaşdyrmak ylmy barlag ulgamynyň edähetlerine we usullaryna laýyklykda, umumy tebigy keşbiň emele gelmegindäki her bir tebigy agzanyň tutýan ornuny kesgitlemek maksady bilen, ilki agzalaýyn usulda, soňra olaryň bir bitewi meýdan çäk toplumy döredişlerini ýüze çykarmak, subut etmek, olaryň araçäklerini anyklamak, haýsy hojalyk pudagynda peýdalanylsa has ýaramly boljakdygyny, adamzadyň täsirlerine durnuklylyk ukyplaryny çaklamak ýaly çylşyrymly ylmy, ylmy-amaly gözlegler amala aşyrylýar.



§1. TÜRKMENISTANYŇ GEOGRAFIK ÝERLEŞIŞI WE ARAÇÄKLERI

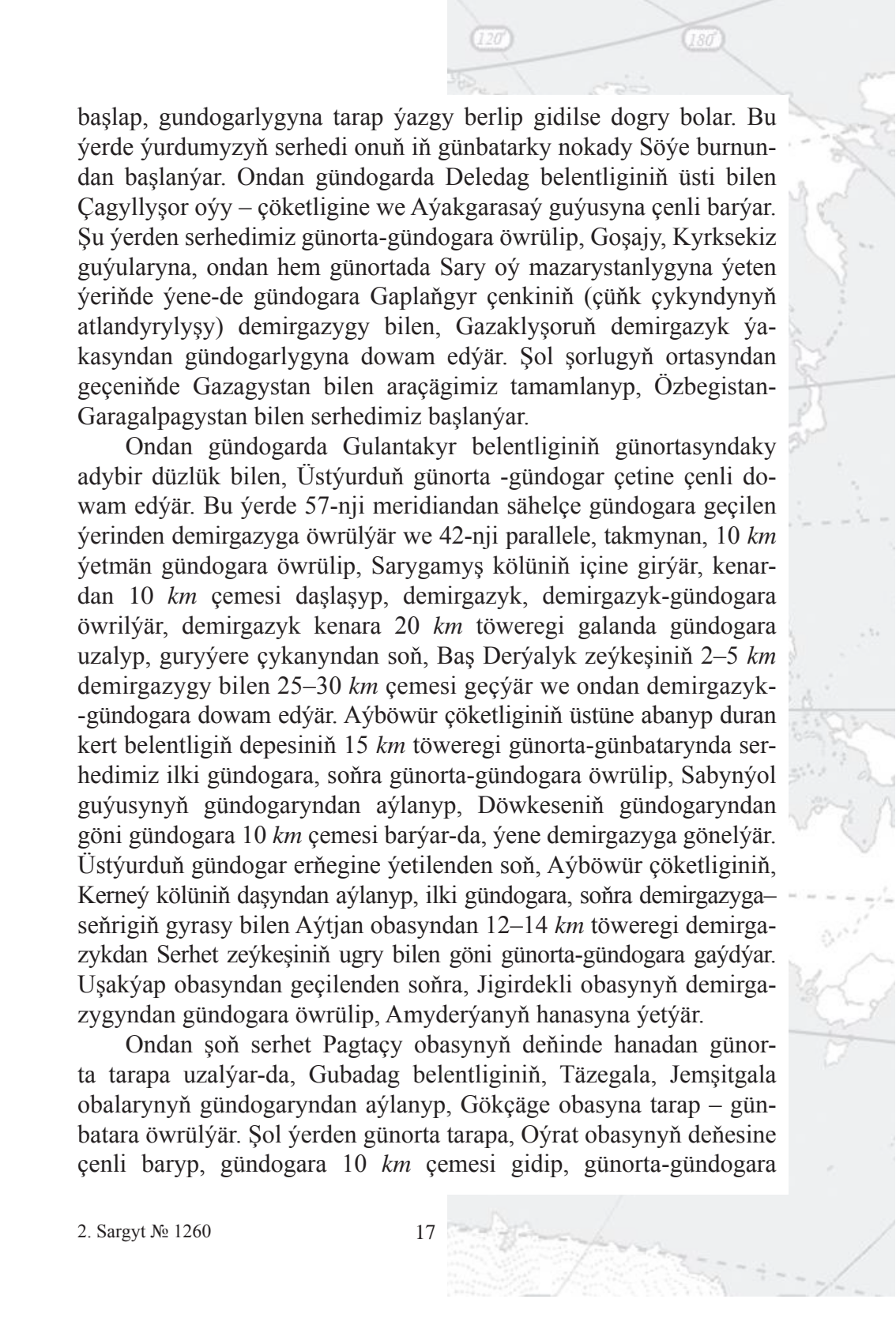
*Jeyhun bilen bahry Hazar arasy,
Çöl üstünden öser ýeli türkmeniň;
Gül gunçasy, gara gözüm garasy,
Gara dagdan iner sili türkmeniň.*

Magtymguly

1.1. Türkmenistanyň serhetleri

Türkmenistan hemme taraplaryndan tebigy çäkler bilen gurşalyp alnandyr. Günbatarda – Hazar deňziniň kenar ýakasy, gündogarda – Köýtendag, Gowurdak dag gerişleri, Sandykly gummy, Amyderýanyň jülgesi, demirgazykda – Üstýurt platosy, günortada – Parapamiz öňi belentlikler-daglar, Köpetdag gerişleri we Etrek derýasynyň jülgesi–hanasy hem hazirkizaman derýa aýagy duzlügi aralyklary Türkmenistanyň tutýan meýdanynyň, ýagny türkmen topragynyň tebigy çäkleri hasap edilýär. Türkmenistanyň iň günorta nokady Serhetabat etrabyňyň çäginde ýerleşýän Çilduhtaran (pars-täjik dil toparynda «Kyrkgyzlar» diýmek), şol bir wagtyň özünde GDA ýurtlarynyň hem günorta çetki nokadydyr. Ýurdumyzyň demirgazykdaky çetki nokady Daşoguz welaýatynyň Saparmyrat Türkmenbaşy etrabyndaky Parahat daýhan birleşiginiň Aýtjan obasyna ýakyn Ýaňgala atly uly bolmadyk gadymy galanyň demirgazygyndaky Üstýurduň çünk çykyndysy; gündogardaky çetki nokady – Köýtendagyň Hezretaksar kiçi gerşidir. Günbatarda – Hazar deňziniň kenarynda Gazagystan bilen serhedimizdäki Söýe burny hasaplanylýar.


Türkmenistanyň serhetlerini takyk beýan etjek bolsak, ony Garabogaz goluň demirgazyk-gunbataryndan – Söýe burnundan

A faint background map of Central Asia, showing the Silk Road routes. The map includes labels for cities like Samarkand, Tashkent, and Bishkek, and shows the borders of Uzbekistan, Turkmenistan, and Kazakhstan. The Silk Road routes are marked with dashed lines and numbered circles (120, 130, 140, 150).

başlap, gundogarlygyna tarap ýazgy berlip gidilse dogry bolar. Bu ýerde ýurdumyzyň serhedi onuň iň günbatarky nokady Söýe burnundan başlanýar. Ondan gündogarda Deledag belentliginiň üsti bilen Çagylyşor oýy – çöketligine we Aýakgarasaý guýusyna çenli barýar. Şu ýerden serhedimiz günorta-gündogara öwrülip, Goşajy, Kyrksekiz guýularyna, ondan hem günortada Sary oý mazarystanlygyna ýeten ýerinde ýene-de gündogara Gaplaňgyr çenkiniň (çüňk çykyndynyň atlandyrylyşy) demirgazygy bilen, Gazaklyşoruň demirgazyk ýakasyndan gundogarlygyna dowam edýär. Şol şorlugyň ortasyndan geçeniňde Gazagystan bilen araçägimiz tamamlanyp, Özbekistan-Garagalpagystan bilen serhedimiz başlanýar.

Ondan gündogarda Gulantakyr belentliginiň günortasyndaky adybir düzlük bilen, Üstýurduň günorta -gündogar çetine çenli dowam edýär. Bu ýerde 57-nji meridiandan sähelçe gündogara geçilen yerinden demirgazyga öwrülýär we 42-nji parallele, takmynan, 10 *km* ýetmän gündogara öwrülip, Sarygamys kölüniň içine girýär, kenardan 10 *km* çemesi daşlaşyp, demirgazyk, demirgazyk-gündogara öwrülýär, demirgazyk kenara 20 *km* töweregi galanda gündogara uzalyp, guryýere çykanyndan soň, Baş Derýalyk zeykeşiniň 2–5 *km* demirgazygy bilen 25–30 *km* çemesi geçýär we ondan demirgazyk-gündogara dowam edýär. Aýböwür çöketliginiň üstüne abanyp duran kert belentligiň depesiniň 15 *km* töweregi günorta-günbatarynda serhedimiz ilki gündogara, soňra günorta-gündogara öwrülip, Sabynýol guýusynyň gündogaryndan aýlanyp, Döwkeseňiň gündogaryndan göni gündogara 10 *km* çemesi barýar-da, ýene demirgazyga gönelyär. Üstýurduň gündogar ernegine ýetilenden soň, Aýböwür çöketliginiň, Kerney kölüniň daşyndan aýlanyp, ilki gündogara, soňra demirgazyga-seňrigiň gyrasy bilen Aýtjan obasyndan 12–14 *km* töweregi demirgazykdan Serhet zeykeşiniň ugry bilen göni günorta-gündogara gaýdýar. Uşakýap obasyndan geçilenden soňra, Jigirdekli obasynyň demirgazygyndan gündogara öwrülip, Amyderýanyň hanasyna ýetýär.

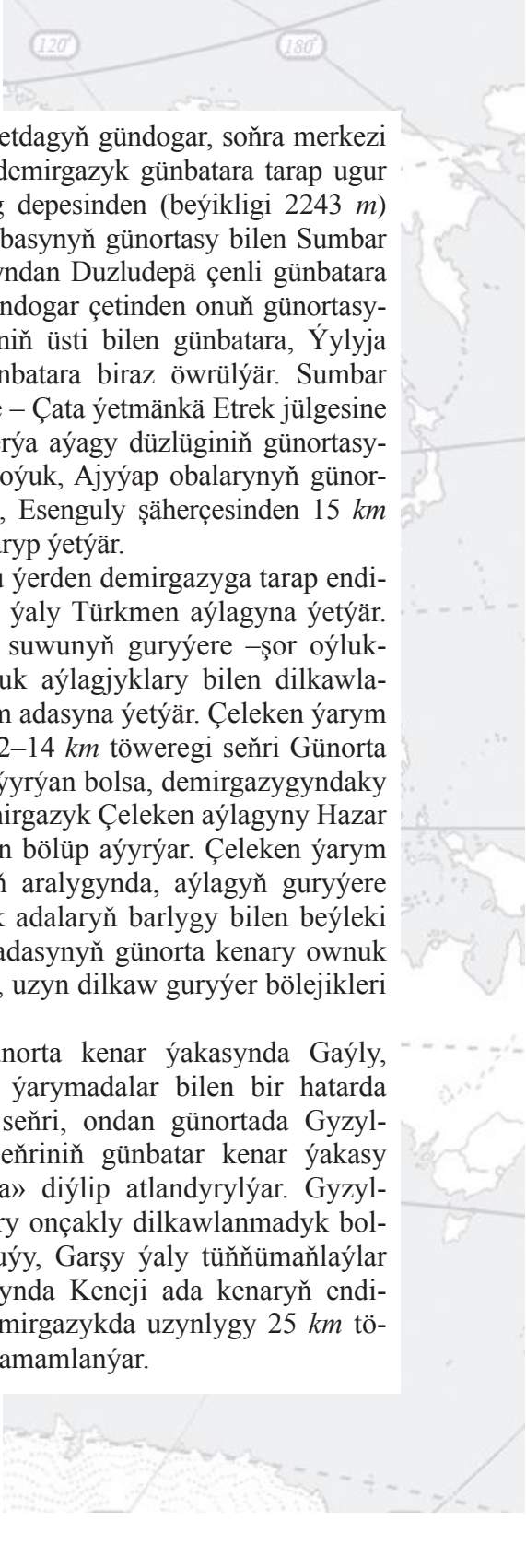
Ondan soň serhet Pagtaçy obasynyň deňinde hanadan günorta tarapa uzalýar-da, Gubadag belentliginiň, Tazegala, Jemşitgala obalarynyň gündogaryndan aýlanyp, Gökçäge obasyna tarap – günbatara öwrülýär. Şol ýerden günorta tarapa, Oýrat obasynyň deňesine çenli baryp, gündogara 10 *km* çemesi gidip, günorta-gündogara



Buýanly obasyndan 12–14 *km* günortadan günbatara öwrülýär. Şöhrat obasyndan geçip günorta tarapa, Ýaňýap obasyndan 23–25 *km* günortada serhedimiz günorta-gündogara Uluşorkölüň günortasyna barýar, şol ýerden gündogara ugur alyp, Gazojagyň demirgazygyndan Amyderýa ýetýär. Düýeboýun suw howdanynyň gündogaryndan aýlanyp, Amyderýanyň sag kenaryny syrýp gaýdýar, Üçkersen obasynyň demirgazygynda, takmynan, 12–14 *km* ýetmänkä, derýa jülgesinden çykyp, günorta-gündogara göni çyzyk boýunça uzalyp gidýär. Deňizkölüň günorta-günbatarynda gündogara öwrülip, köle ýeteninden soň, ýene-de günorta gündogara, Sandykly gumunyň gündogar çeti bilen Gowurdak gerşiniň gündogaryndan aýlanyp, Hojapil obasynyň gündogaryna çenli barýar. Şol ýerden göni günorta tarapa – Köýtendagyň suw bölüji gerşiniň üsti bilen Amyderýa ýetýär we ondan günorta geçip gidýär. Amyderýanyň günorta, ýagny çep kenary, jülgesi bilen günbatar, demirgazyk günbatara – Bosaga çenli barýar.

Bosagadan serhedimiz günorta tarap öwrülýär we Owganystanyň çäklerindäki Garadepe kakyna örän golaý baryp, günbatara göneli gidýär. Biziň ýurdumyzdaky Kepek we Owganystanyň çäklerindäki Ýalazin obalarynyň arasyndaky ýola ýetilende, günorta tarapa öwrülýär. Sirgmond obasynyň deňinden geçilenden soň, biraz günbatara burlup, ýurdumyzyň çäklerindäki Darakçy obasynyň golaýynda günbatara ugrugýar. Söýünaly obasynyň deňinde Murgap derýasynyň jülgesi bilen günorta öwrülip, Kaýsar derýasynyň birigýän ýerine ýetilende günbatara, 15 *km* çemesi uzalyp, soňra ýene-de günorta öwrülip, Rabatkaşan jülgesiniň gündogaryny syrýp, onuň günortasyna ýetilende günbatara uzaýar. Serhedimiz Bendi çäňňüre gerşiniň demirgazyk çetine ýetilende günorta-günbatara öwrülip, Kyrkgyzlar jülgesine, ýagny Dugi derýajygynyň ugruna inýär. Şu ugur bilen 30 *km*-e golaý gidilenden soň, Owganystanyň Çilduhtaran obasyna ýetmän, ýiti burç emele getirip, demirgazyga göneliýär.


Serhetabat şäheriniň, takmynan, 10 *km* demirgazyk günbatarynda günbatara, demirgazyk-günbatara öwrülýär-de, Eýranyň Mirjawe obasynyň 6–7 *km* demirgazygynda Eýran Ýslam Respublikasynyň araçäginä çenli baryp ýetýär. Şol ýerden araçägimiz göni demirgazyga Tejen derýasynyň jülgesinden Sarahs arasy bilen 15 *km* çemesi demirgazykdan günbatara öwrülýär we Çäçe çaya çenli uzalyp gidýär.



Çäçe çaydan geçen ýerinde ilki Köpetdagyn gündogar, soňra merkezi böleginiň baş gerşi bilen ugurdaş –demirgazyk günbatara tarap ugur boýunça dowam edýär. Tagarawdag depesinden (beýikligi 2243 m) günorta-günbatara öwrülip, Daýna obasynyň günortasy bilen Sumbar jülgesiniň çep kenaryndan-günortasyndan Duzludepä çenli günbatara gidýär. Soňra Monjukly dagynyň gündogar çetinden onuň günortasy-na geçilýär we Soňudagynyň gerşiniň üsti bilen günbatara, Ýylyja obasynyň günortasynda günorta-günbatara biraz öwrülýär. Sumbar derýasy bilen Etregiň birigýän ýerine – Çata ýetmänkä Etrek jülgesine baryp, şol jülge boýunça Etregiň derýa aýagy düzlügininiň günortasy-na çykyp, Akýaýla, Garadegiş, Çaloýuk, Ajyýap obalarynyň günortasyndan günbatarlygyna uzalýar-da, Esenguly şäherçesinden 15 km töweregi günortada Hazar deňzine baryp ýetýär.

Hazar deňziniň kenar ýakasy şu ýerden demirgazyga tarap endigan ýagdaýda, dilkawlanman diýen ýaly Türkmen aýlagyna ýetýär. Aýlagyň demirgazyk kenary deňiz suwunyň guryýere –şor oýluklara süsňäp girýän köp sanly ownuk aýlagjyklary bilen dilkawlanandyr. Şol ýagdaýda Çeleken ýarym adasyna ýetýär. Çeleken ýarym adasynyň günortasynda uzynlygy 12–14 km töweregi seňri Günorta Çeleken aýlagyny deňizden bölüp aýyrýan bolsa, demirgazygyndaky uzynlygy 18–20 km golaý seňri Demirgazyk Çeleken aýlagyny Hazar deňzinden we Gyzylsuw aýlagyndan bölüp aýyrýar. Çeleken ýarym adasy bilen Darja ýarym adasynyň aralygynda, aýlagyň guryýere golaý ýarpysynda köp sanly ownuk adalaryň barlygy bilen beýleki ýerlere meňzemeýär. Darja ýarym adasynyň günorta kenary ownuk ýarymadajyklar, seňir görnüşli insiz, uzyn dilkaw guryýer bölejikleri bilen dilkawlanandyr.

Gyzylsuw ýarymadasynyň günorta kenar ýakasynda Gaýly, Ufra, Şagadam ýaly tüňňümaňlaý ýarymadalar bilen bir hatarda onuň günbatar çetinde Gyzylsuw seňri, ondan günortada Gyzylsuw adasy ýerleşýär. Gyzylsuw seňriniň günbatar kenar ýakasy gadymy geçmişlerden bəri «Awaza» diýlip atlandyrylýar. Gyzylsuw ýarymadasynyň günbatar kenary onçakly dilkawlanmadyk bolsa-da, Akseňir, Gyýanly, Gyzyljaguýy, Garşy ýaly tüňňümaňlaýlar ýarymadanyň demirgazyk-günbatarynda Keneji ada kenaryň endiganlygyny bozýarlar. Ýarymada demirgazykda uzynlygy 25 km töweregi bolan Gyzylsuw seňri bilen tamamlanýar.



Gyzylsuw seňriniň garşysyndan–demirgazykdan uzynlygy (bir-birlerine) 28–30 *km* töweregi bolan Garabogaz seňri 0,5–1,0 *km* töweregi ýetmän tamamlanýar we dünýäde ýeke-täk deňizden gola akýan, şor derýany emele getirýän hananyň döremegini üpjün edýär. Bu derýany ata-babalarymyz «Ajyderýa» ýa-da «Garabogaz» diýip atlandyrypdyrlar. Şol derýanyň «Garabogaz» ady onuň baryp suwuny guýýan çökertligine-de dakylpdyr. Garabogazgol diýen çökertlige Hazar deňzinden suwuw gelmegi bilen, Ýer ýüzünde ýeke-täk açyk asmanyň aşagyndaky duzlary öndürmäge ukyply tebigy laboratorýany (tejribehanany) emele getiripdir. Bu iki seňriň gündogarynda ýerleşýän Garabogazgol çökertligi Hazaryň Türkmen kenaryndaky iň uly aýratyn ýatan suw aýtymy bolupdyr. 1980-nji ýylda Ajyderýany beklänlerinden soň, onuň tebigy şekili ýitirildi. 1992-nji ýylda şol derýadan suw akymy kadalaşdyrylan ýagdaýda goýberilip başlandy. Garabogaz seňrinden demirgazykda Hazaryň kenarynyň endiganlygynda Bekdaş hem Söýe burunlary kütäk tüňňümaňlaý bolup, deňze süsňäp girýärler diýäýmeseň, çylşyrymlylyk ýokdur. Söýe burnundaky «Il» diýilýän oba Türkmenistana degişli bolup, doganlyk Gazagystana iň golaý obamyzdyr. Ýokarda getirilen maglumatlary Türkmenistanyň serhetleri barada gysgaça häsiýetnama hökmünde kabul etmek bolar.


Türkmenistanyň serhetleri barada edebiýatlarda berilýän maglumatlarda örän gysgaça häsiýetnama, diňe ýurdumyzyň çetki nokatlaryny we haýsy döwletler bilen araçäkleşýändigini aýtmak bilen çäklenilipdir. Örän gysby ýagdaýda we ýüzleý beýan edilipdir. Olarda çetki nokatlar barada: iň demirgazyk nokady – Daşoguz welaýatynyň Saparmyrat Türkmenbaşy etrabyňyň «Parahat» daýhan birleşigindäki Ýaňgala harabaçylygynyň golaýyndaky Üstýurduň belent çünki hasaplanýandygy hem hemme edebiýatlarda berilmeyär. Onuň gündogardaky iň çetki nokady Köýtendagyň gündogar gerşi bolan Hezretaksar depesidigi, günbatar çetki nokady bolsa Hazar deňziniň kenaryndaky Söýe burnudygy, günortada bolsa Çilduhtarandygy barada ýazgy berilýär. Türkmenistanyň fiziki geografik ýerleşşi barada fiziki geografiýa ylmynda kabul edilen edähete görä maglumat bermeli bolsa, onuň Ýer togalagynyň üstünde ýerleşişinden, geotektoniki–ýergabygyndaky hadysalara dahyllylygyndan başlanylsa dogry bolardy. Şeýle edilende eýýäm başlangyç bölümde, bu kitapda nähili maglumatlary tapyp boljakdygyny aňmak kyn bolmasa gerek.


1.2. Türkmenistanyň fiziki-geografik ýerleşşi

Türkmenistan dünýäniň häzirkizaman syýasy kartasynda täze, ozalky Sowet Soýuzynyň dargamagy sebäpli özbaşdak bolan Garaşsyz, hemişelik Bitarap döwletdir. 1991-nji ýylyň 27-nji oktyabry ata Watanymyz Türkmenistanyň Garaşsyz döwlet diýlip yglan edilen günüdür. Garaşsyzlygymyzy alanymyzdan soň, Türkmenistanyň döwlet Tugrasy, Baýdagy, Senasy we Kasamy döredildi. Ata-baba ýol-ýörelgelerimize mynasyp, häzirkizaman jemgyýetçilik gurluşynyň iň kämil nusgalaryna laýyk esasy kanunymyz–Konstitusiýamyz düzüldi.


Garaşsyz Döwletleriň Arkalaşygynyň (GDA-nyň) düzüminde bolmak bilen, Türkmenistan 1992-nji ýylyň 2-nji martynda Birleşen Milletler Guramasynyň (BMG) agzalygyna kabul edildi. 1995-nji ýylyň 19-njy oktyabrynda Türkmenistan daşary ýurtlaryň içeri we daşary işlerine goşulmazlyk syýasatynyň doly hukukly agzasy boldy. Onuň yzysüre bolsa, ýagny 1995-nji ýylyň 12-nji dekabrynda 185 döwletiň wekilleriniň ses bermegi bilen BMG-niň Baş Assambleýasynyň 50-nji ýubileý sessiýasynda ýörite Rezolýusiýasy bilen Türkmenistan hemişelik Bitaraplyk statusyny aldy. Türkmenistanyň paýtagty Aşgabat şäheri bolsa Aziýada ýeke-täk ylalaşdyryjy merkeze öwrüldi. Aşgabatda 2007-nji ýylda BMG-niň Öňüni alyş diplomatiýasy boýunça Merkezi Aziýa üçin sebit Merkezi döredildi.

Ýurdumyzyň dürli sebitlerindäki ýerli tebigy şertleri, serişdeleri, tebigy we zähmet baýlyklaryny öwrenmek, bilmek, hojalyk pudaklarynyň haýsy görnüşiniň ösdürilmegine ýaramlylyk ýagdaýyny kesgitlemek, şoňa laýyklykda işleriň ýola goýulmagy üçin amatlylygy, ozal bar bolan pudaklary mundan beýläk-de ösdürmegiň usullaryny işläp düzmeklige, peýdalanmaga mümkinçilikler döredildi. Şol döredilen mümkinçiliklere laýyklykda ýurdumyzda bilim, ylm ulgamlarynyň mundan beýläkki ösdürilişinde-de häzirki zamanyň talaplaryna laýyk usullarda tebigy şertlerimizi, baýlyklarymyzy, olardan rejeli peýdalanmagyň dünýäniň ösen ýurtlarynyň tejribesindäki öndebaryjy usullaryny ýerli şertlerimiziň talaplaryna laýyklykda guramaga-da ýollar açyldy.





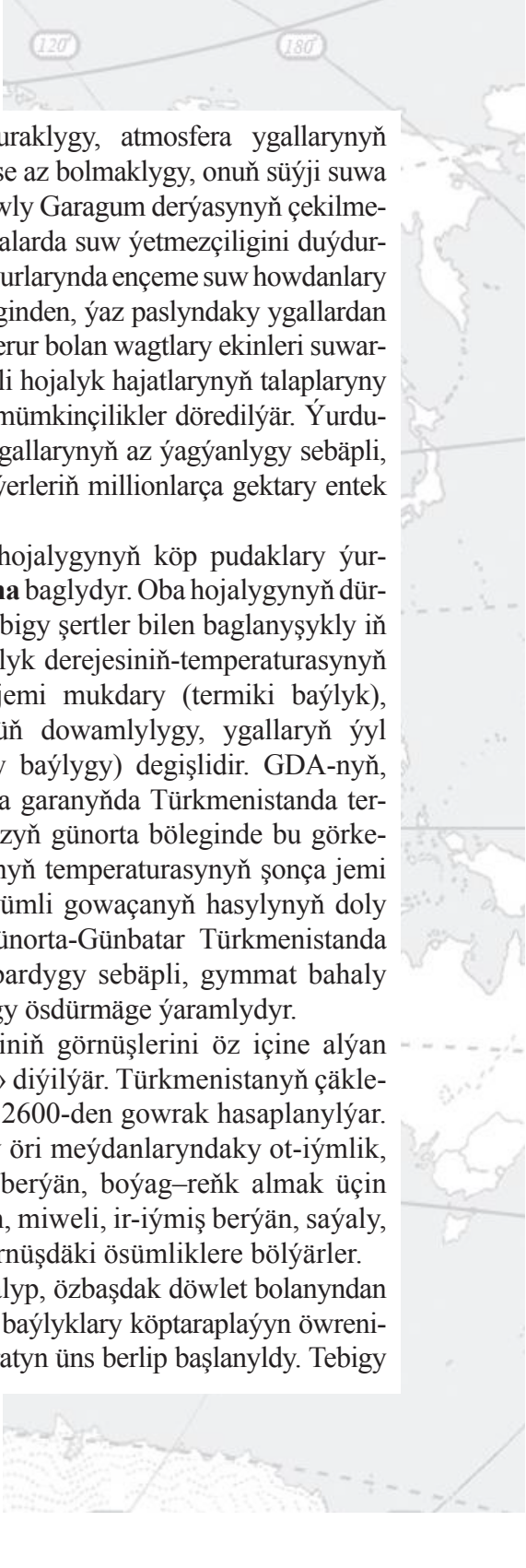
2-nji surat. Türkmenistanyň Arşdan düşürilen suraty



Elbetde, ýerli tebigy şertleriň köptaraplaýyn landşaft usulda öwrenilmegi daşky gurşawa zyýan ýetirmezden, hojalygy ösdürmek, ekologik taýdan arassa we köp önüm öndürmekde-de aýratyn orna mynasyp bolar. Bu barada hormatly Prezidentimiz 2009-njy ýylyň mart aýynyň başynda (6-synda), Türkmenabat şäherinde Türkmenistanyň Ýaşulularynyň maslahatyny geçirende sözlän taryhymyza altyn harplar bilen ýazylan sözünde «Ýurdumyzdaky her bir welaýatyň ýerleşiş we toprak-howa aýratynlyklaryndan ugur alyp, oba hojalyk önümleriniň önümçiligini artdyrmaly. Mysal üçin, Daşoguz welaýatynyň demirgazyk etrabynda gowaça däl-de, däneli ekinler ösdürip ýetişdirmek, Balkan welaýatynda maldarçylygy ösdürmek ykdysady taýdan bähbitlidir» diýip, örän dogry ýoly salgy berdi.

Watanymyzy ösen döwletleriň derejesine ýetirmek üçin bolsa onuň tebigatyny, sebitleýin aýratynlyklaryny, dürli ýerüsti we ýerasty baýlyklaryny, raýatlaryň zähmete ukyply böleginiň işe ýaramlylyk derejeleriniň ýagdaýlaryny, sebitde we бүтін dünýäde durnukly ösüşi üpjün etmedäki syýasatymyzyň alnyp barlyşyny, ykdysadyýetimiziň ösdürilişini, bu ugurda tebigy şertlerimiziň, baýlyklarymyzyň ýerlikli peýdalanylyşynyň ýola goýluşyny her bir ýokary bilimli hünärmenleriň hemmesiniň bilmekleri zerurdyr.

Ýurdumyzyň çig mal baýlyklarynyň arasynda **ýangyç-energetika baýlyklary** esasy orun tutýar. Türkmenistanyň çäkleriniň ($\frac{3}{4}$) köp böleginde nebit we tebigy gaz gollary (ätiýaçlyklary) bar. Türkmenistanyň çäklerinde **himiýa çig mal baýlyklary-da** örän köpdür. Kükürt, sulfat-natriý, nahar we kaliý duzlary, nebitdakyl (ozokerit), bentonit, ýod-bromly suwlar we başga-da örän köp mineral çig mal baýlyklary ýurdumyzyň dürli ýerlerinden çykarylyp alynýar we gaýtadan işlenilip, taýýar önüm almagyň aladalary edilýär. Olaryň gaýtadan işlenilmeginiň senagatymyzyň we oba hojalygymyzyň ösdürilmeginde, ýurdumyzyň ykdysady kuwwatlylygynyň beýgelmeğinde, milli Liderimiziň yglan eden «Açyk gapylar» – deň hukukly gatnaşyklara gönükdirilen syýasatynyň rowaçlanmagynda ähmiýeti uludyr. Tebigy baýlyklarymyzyň ýerlikli peýdalanylmagyndan kuwwatlanýan ýurdumyz diňe öz ýerleşýän sebitimizde däl, eýsem dünýä döwletleriniň arasynda, durnukly ösüşi diňe Türkmenistanda däl-de, sebitde we alyslardaky döwletlerde üpjün etmäge ýardam berýändigini bilen giňden tanalýar.



Türkmenistanyň klimatynyň guraklygy, atmosfera ygallarynyň mukdarynyň bugaryjylykdan 8–10 esse az bolmaklygy, onuň süýji suwa bolan islegini artdyrýar. Emma bol suwly Garagum derýasynyň çekilmegi oba hojalygynda, şäherlerde we obalarda suw ýetmezçiligini duýdurmaýar. Murgap, Tejen derýalarynyň ugurlarynda ençeme suw howdanlary gurlup, gysyna ýagan garlaryň eremeginden, ýaz paslyndaky ygallardan emele gelýän arassa suwlary toplan, zerur bolan wagtlary ekinleri suwarmaga peýdalanmak ýa-da beýleki dürli hojalyk hajatlarynyň talaplaryny kanagatlandyrmak üçin sarp etmäge mümkinçilikler döredilýär. Ýurdu myzda suw ýetmezçiligi, atmosfera ygallarynyň az ýagýanlygy sebäpli, ekerançylyga ýaramly tarp hem boz ýerleriň millionlarça gektary entek peýdalanylman ýatyr.

Oba hojalygy, şol sanda halk hojalygynyň köp pudaklary ýurdumyzyň **howa şertlerine – klimatyna** baglydyr. Oba hojalygynyň dürli pudaklaryny ösdürmekdäki ýerli tebigy şertler bilen baglanyşykly iň möhüm görkezijilere: howanyň ýylylyk derejesiniň-temperaturasynyň $+10^{\circ}$ -dan ýokary bolanlygyndaky jemi mukdary (termiki baýlyk), aýazsyz (günleriň mukdary) döwrüň dowamlylygy, ygallaryň ýyl boýunça ortaça mukdary (ýerli suw baýlygy) degişlidir. GDA-nyň, Merkezi Aziýanyň beýleki ýurtlaryna garanyňda Türkmenistanda termiki baýlyk ýokarydyr we ýurdumyzyň günorta böleginde bu görkeziji $5100\text{--}5500^{\circ}$ -a barabardir. Howanyň temperaturasynyň şonça jemi mukdary senagat ähmiýetli inçe süýümlü gowaçanyň hasylynyň doly ýetişmekligine şertleri döredýär. Günorta-Günbatar Türkmenistanda gurak subtropik klimat şertleriniň bardygy sebäpli, gymmat bahaly subtropik bagbançylygy, ekerançylygy ösdürmäge ýaramlydyr.

Ösümlik we haýwanat dünýäsiniň görnüşlerini öz içine alýan peýdaly zatlara «biologik baýlyklar» diýilýär. Türkmenistanyň çäklerinde ösýän ösümlikleriň görnüşleri 2600-den gowrak hasaplanylýar. Hojalyk ähmiýetliligi boýunça olary öri meýdanlaryndaky ot-ýmlik, dermanlyk, vitaminli, efir ýagyny berýän, boýag-reňk almak üçin peýdalanylýan, gülünde bal saklaýan, miweli, ir-iýmiş berýän, saýaly, bezeg berýän we beýleki birnäçe görnüşdäki ösümliklere bölýärler.

Türkmenistan Garaşsyzlygyny alyp, özbaşdak döwlet bolanyndan soňra, ýurdumyzyň tebigy şertleri we baýlyklary köptaraplaýyn öwrenilip, olaryň hojalyk ähmiýetliligine aýratyn üns berlip başlanyldy. Tebigy

baýlyklaryň rejeli peýdalanylmagynyň ýola goýulmagyndan ýüzlerçe kärhanalar (zawodlar we fabrikler) ýerli çig mallaryň oba hojalygynda öndürilýän önümleriniň esasynda işe girizildi. Bular hakdaky giňişleýin maglumatlary ýokary okuw mekdepleri üçin Türkmenistanyň durmuş we ykdysady geografiýasynyň ýörite kitapларыndan tapmak bolar. Eliňizdäki kitapda ýurdumyzyň ykdysadyýetiniň mundan beýläk ösdürilmegine dahylly, tebigatymyzy goramaga, ekologik deňagramlylygy üpjün etmäge, adamlaryň dynç almaklary, saglyklaryny dikeltmekleri, jahankeşdelik isleglerini kanagatlandyrmaklary ýaramly tebigy hem-de jemgyýetçilik baýlyklarymyz barada başlangyç düşünje almaga, ýagny hojalyk pudaklaryny ösdürmäge ýardam berýän zatlar barada maglumatlar gysgaça beýanyňy tapandyr.

Türkmenistan Ýewraziýa materiginiň merkezinde, ummanlardan we olaryň akymларыndan, şol akymларыň üstlerinde döreýän dürli howa massalarynyň göni täsirlerinden (ýyly hem-de sowuk) uzakda, ýagny kontinentiň içki böleginde ýerleşýär. Şonuň üçin hem biziň ýurdumyza dünýä ummanларыna çykalgasy bolmadyk, olar bilen galtaşmaýan, kontinental ýurt diýilýär.

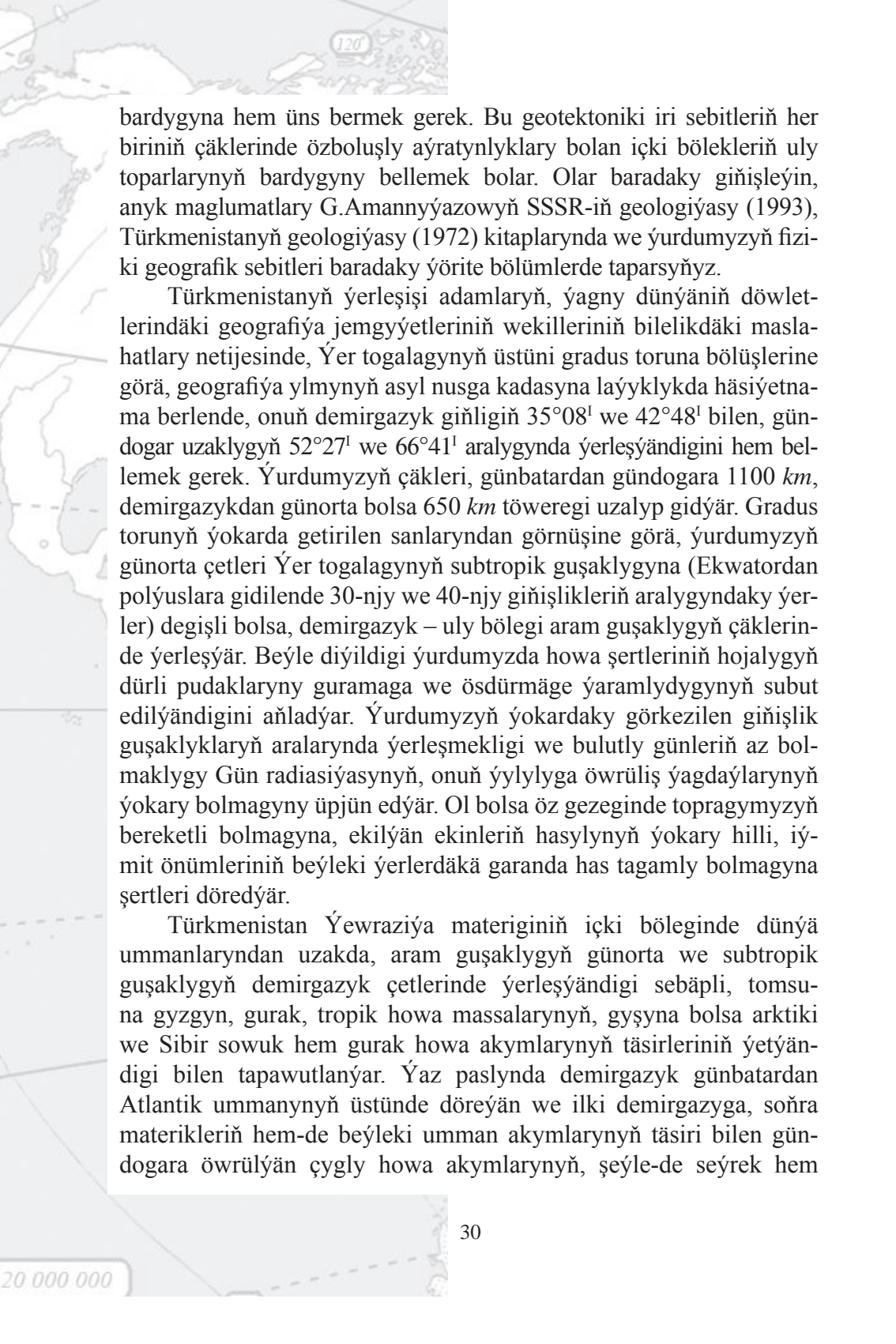
Türkmenistan tebigy-fiziki geografik taýdan Ýer togalagynyň giňişlikleri boýunça alnanda subtropik guşaklygynyň demirgazyk we aram guşaklygynyň günorta çetinde, gurak çöllükleriň emele gelen zonasynda ýerleşýär. Ýurdumyzyň günorta-günbataryndaky daglyk, dagara we dag etegi, Hazar deňiz kenarýaka düzlükleriň günorta bölegi gurak subtropik klimat guşaklygynyň häsiýetlerine laýyk howa şertlerine utgaşýarlar. Şonuň üçin bu sebitlere klimat taýdan etraplaşdyrylanda Esenguly, Etrek, Magtymguly administratiw etrapларыnyň çäklerine gurak subtropik klimatly etrap diýilýär. Onuň hem sebäbi bu klimat etrabyň çäklerinde gysky doňaklyklar örän seýrek (köp ýyllyk gözegçilikleriň maglumatларыna görä her 15–25 ýyldan bir gezek gaýtalanýar) we az wagtlyk (3–5 sagatlyk) bolýanlygy üçindir. Ýurdumyzyň ýokarda ady tutulan sebitlerinden galan bölekleri aram guşaklygyň çäklerinde ýa-da aram guşaklykdan gurak subtropige geçiş klimatly zolakda ýerleşýär.

Türkmenistanyň geotektoniki ýer gabygynyň hereketlenmeginden ýer üstüniň emele gelşi, ösüş häsiýetleri boýunça ýerleşişine häsiýetnama berilmeli bolsa, onuň günorta sebitleriniň Ýewraziýany demirgazyk-günbatardan günorta-gündogara kesip geçýän geosinklinal

guşaklygyň täsir zonasyndadygyny bellemek gerek. Demirgazyk günbatar sebitleriniň epiplatforma-platforma häsiýetli aýratynlygynyň bardygy alymlar tarapyndan bellenilýär. Ýurdumyzyň düzlük bölegini Garagum switasynyň tutýandygyny, ýagny Turan platformasynyň durnukly üstünde emele gelen ýerüsti diýse bolar. Ýurdumyzyň gündogar çetinde Amyderýa basgançakly tektoniki döwürmiň demirgazyk, demirgazyk-gündogardan günorta-günbatara özboluşly gurluşynyň



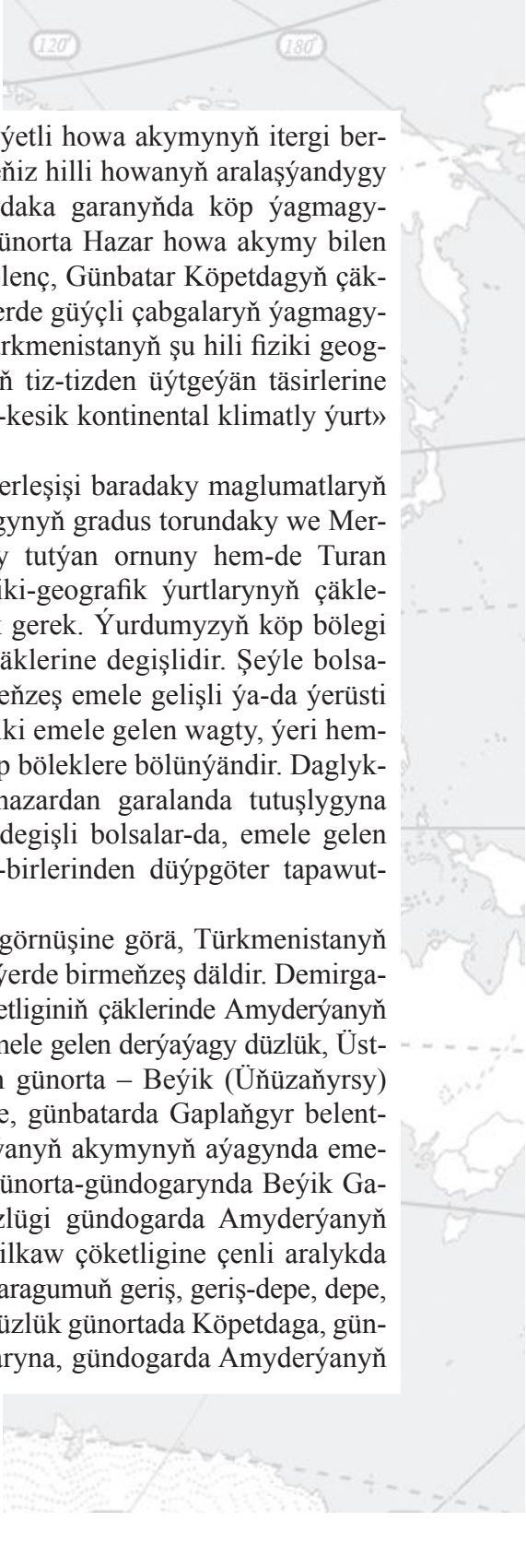
3-nji surat. Türkmenistanyň geografik ýerleşiji we sebitde tutýan orny



bardygyna hem üns bermek gerek. Bu geotektoniki iri sebitleriň her biriniň çäklerinde özboluşly aýratynlyklary bolan içki bölekleriň uly toparlarynyň bardygyny bellemek bolar. Olar baradaky giňişleýin, anyk maglumatlary G.Amannyýazowyň SSSR-iň geologiýasy (1993), Türkmenistanyň geologiýasy (1972) kitaplarynda we ýurdumyzyň fiziki geografik sebitleri baradaky ýörite bölümlerde taparsyňyz.

Türkmenistanyň ýerleşşi adamlaryň, ýagny dünýäniň döwletlerindäki geografiýa jemgyýetleriniň wekilleriniň bilelikdäki maslahatlary netijesinde, Ýer togalagynyň üstüni gradus toruna bölüşlerine görä, geografiýa ylmynyň asyl nusga kadasyna laýyklykda häsiýetnama berlende, onuň demirgazyk giňligiň $35^{\circ}08'$ we $42^{\circ}48'$ bilen, gündogar uzaklygyň $52^{\circ}27'$ we $66^{\circ}41'$ aralygynda ýerleşýändigini hem bellemek gerek. Ýurdumyzyň çäkleri, günbatardan gündogara 1100 km, demirgazykdan günorta bolsa 650 km töweregi uzalyp gidýär. Gradus torunyň ýokarda getirilen sanlaryndan görnüşine görä, ýurdumyzyň günorta çetleri Ýer togalagynyň subtropik guşaklygyna (Ekwatordan polýuslara gidilende 30-njy we 40-njy giňişlikleriň aralygyndaky ýerler) degişli bolsa, demirgazyk – uly bölegi aram guşaklygyň çäklerinde ýerleşýär. Beýle diýildigi ýurdumyzda howa şertleriniň hojalygyň dürli pudaklaryny guramaga we ösdürmäge ýaramlydygynyň subut edilýändigini aňladýar. Ýurdumyzyň ýokardaky görkezilen giňişlik guşaklyklaryň aralarynda ýerleşmekligi we bulutly günleriň az bolmaklygy Gün radiasiýasynyň, onuň ýylylyga öwürüliş ýagdaýlarynyň ýokary bolmagyny üpjün edýär. Ol bolsa öz gezeginde topragymyzyň bereketli bolmagyna, ekilýän ekinleriň hasylynyň ýokary hilli, ýämit önümleriniň beýleki ýerlerdäkä garanda has tagamly bolmagyna şertleri döredýär.

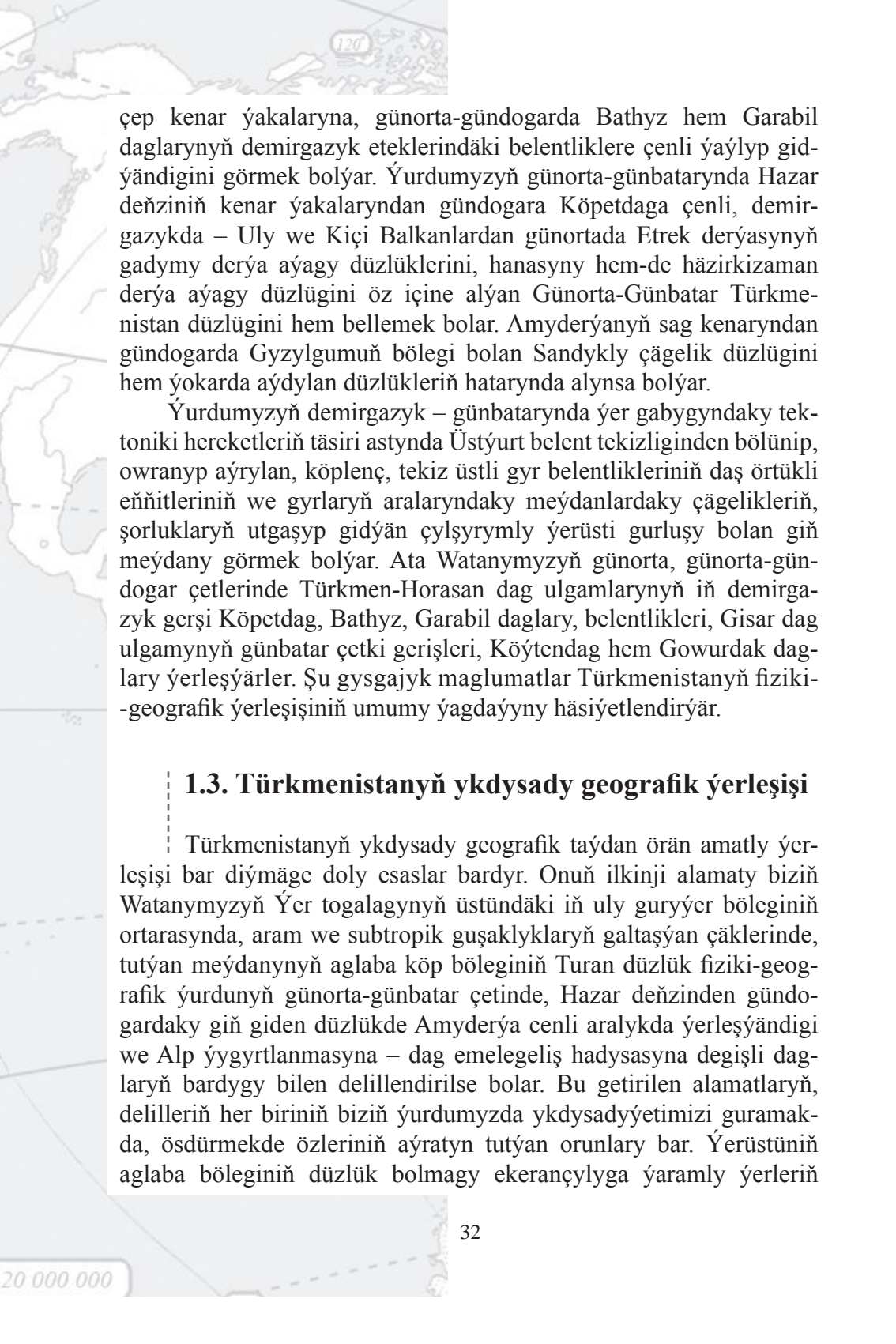
Türkmenistan Ýewraziýa materiginiň içki böleginde dünýä ummanlaryndan uzakda, aram guşaklygyň günorta we subtropik guşaklygyň demirgazyk çetlerinde ýerleşýändigini sebäpli, tomsuna gyzgyn, gurak, tropik howa massalarynyň, gysyna bolsa arktiki we Sibir sowuk hem gurak howa akymalarynyň täsirleriniň ýetýändigini bilen tapawutlanýar. Ýaz paslynda demirgazyk günbatardan Atlantik ummanynyň üstünde döreýän we ilki demirgazyga, soňra materikleriň hem-de beýleki umman akymalarynyň täsiri bilen gündogara öwürülýän çygly howa akymalarynyň, şeýle-de seýrek hem



bolsa, köplenç, Azor antisiklon häsiýetli howa akymynyň itergi bermegi bilen baglanyşykly, Ortaýer deňiz hilli howanyň aralaşýandygy sebäpli, ýgallaryň beýleki pasyllardaka garanyňda köp ýagmagyna getirýär. Şol howa akymynyň Günorta Hazar howa akymy bilen çaknyşmagyndan tomus aýlary (köplenç, Günbatar Köpetdagyň çäklerinde) onçakly giň bolmadyk çäklerde güýçli çabgalaryň ýagmagyna sebäp bolýar. Ata Watanymyz Türkmenistanyň şu hili fiziki geografik ýrleşiş we howa akymalarynyň tiz-tizden üýtgeýän täsirlerine sezewar bolup durmagy, onuň «çürt-kesik kontinental klimatly ýurt» diýilmeginiň tassyknamasy bolýar.

Ýurdumyzyň fiziki-geografik ýerleşiş baradaky maglumatlaryň doly bolmagy üçin onuň Ýer togalagynyň gradus torundaky we Merkezi Aziýa ýurtlarynyň arasyndaky tutýan ornuny hem-de Turan düzlüginin, Orta Aziýa daglyk fiziki-geografik ýurtlarynyň çäklerinde ýerleşýändigini hem bellemek gerek. Ýurdumyzyň köp bölegi Turan fiziki-geografik düzlüginin çäklerine degişlidir. Şeýle bolsa-da düzlügiň hem hemme ýeri birmeňzeş emele gelişli ýa-da ýerüsti gurluşy birsydyrgyn däl. Geologiki emele gelen wagty, ýeri hem-de ýerüsti gurluşy boýunça örän köp bölekler bölünýändir. Daglyklarymyz hem şonuň ýaly nukdaýnazardan garalanda tutuşlygyna Ýewraziýa geosinklinal guşaklyga degişli bolsalar-da, emele gelen wagtlary hem şertleri boýunça bir-birlerinden düýpgöter tapawutlydyrlar.

1,2-nji suratlardaky kartalarda görnüşine görä, Türkmenistanyň çäklerindäki düzlükler hem hemme ýerde birmeňzeş däl. Demirgazykda Aral-Sarygamyş tektoniki çöketliginiň çäklerinde Amyderýanyň gyrmançalarynyň çökerilmeginden emele gelen derýaýagy düzlük, Üst-ýurt belent tekizliginiň eteklerinden günorta – Beýik (Üňüzaňrsy) Garaguma, Üňüz dilkaw çöketligine, günbatarda Gaplaňgyr belentligine çenli ýaýlyp gidýär. Amyderýanyň akymynyň aýagynda emele getiren düzlüginden günortada, günorta-gündogarynda Beýik Garagum (Üňüzaňrsy Garagum) düzlügi gündogarda Amyderýanyň çep kenarlaryna, günortada Üňüz dilkaw çöketligine çenli aralykda ýerleşýär. Ondan günortada Peslik Garagumuň geriş, geriş-depe, depe, öýjüklü çäge ýer üstlerinden ybarat düzlük günortada Köpetdaga, günbatarda – Uly we Kiçi Balkan daglaryna, gündogarda Amyderýanyň

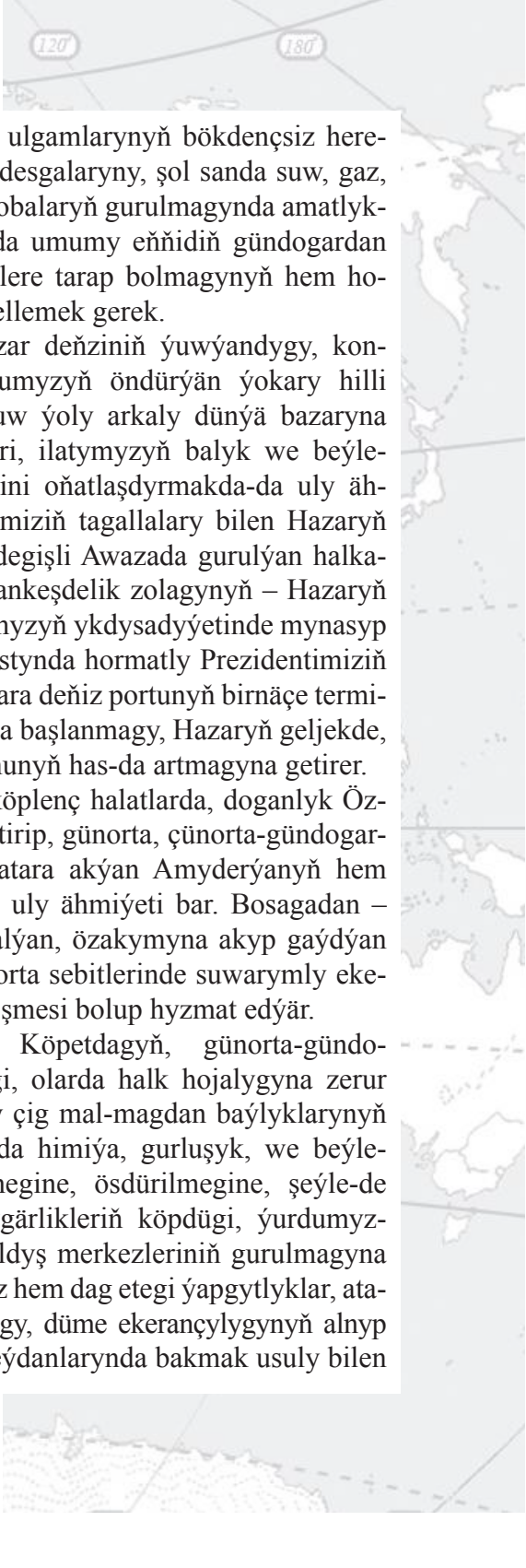


çep kenar ýakalaryna, günorta-gündogarda Bathyz hem Garabil daglarynyň demirgazyk eteklerindäki belentliklere çenli ýaýlyp gidýändigini görmek bolýar. Ýurdumyzyň günorta-günbatarynda Hazar deňziniň kenar ýakalaryndan gündogara Köpetdaga çenli, demirgazykda – Uly we Kiçi Balkanlardan günortada Etrek derýasynyň gadymy derýa aýagy düzlüklerini, hanasyny hem-de häzirkizaman derýa aýagy düzlüginini öz içine alýan Günorta-Günbatar Türkmenistan düzlüginini hem bellemek bolar. Amyderýanyň sag kenaryndan gündogarda Gyzylgumuň bölegi bolan Sandykly çägelik düzlüginini hem ýokarda aýdylan düzlükleriň hatarynda alynsa bolýar.

Ýurdumyzyň demirgazyk – günbatarynda ýer gabygyndaky tektoniki hereketleriň täsiri astynda Üstýurt belent tekizliginden bölünip, owanyp aýrylan, köplenç, tekiz üstli gyr belentlikleriniň daş örtüklü eňňitleriniň we gyrlaryň aralaryndaky meýdanlardaky çägelikleriň, şorluklaryň utgaşyp gidýän çylşyrymly ýerüsti gurluşy bolan giň meýdany görmek bolýar. Ata Watanymyzyň günorta, günorta-gündogar çetlerinde Türkmen-Horasan dag ulgamlarynyň iň demirgazyk gerşi Köpetdag, Bathyz, Garabil daglary, belentlikleri, Gisar dag ulgamynyň günbatar çetki gerişleri, Köýtendag hem Gowurdak daglary ýerleşýärler. Şu gysgajyk maglumatlar Türkmenistanyň fiziki-geografik ýerleşişiniň umumy ýagdaýyny häsiýetlendirýär.

1.3. Türkmenistanyň ykdysady geografik ýerleşşi

Türkmenistanyň ykdysady geografik taýdan örän amatly ýerleşşi bar diýmäge doly esaslar bardyr. Onuň ilkinji alamaty biziň Watanymyzyň Ýer togalagynyň üstündäki iň uly guryýer böleginiň ortarasynda, aram we subtropik guşaklyklaryň galtaşýan çäklerinde, tutýan meýdanynyň aglaba köp böleginiň Turan düzlük fiziki-geografik ýurdunyň günorta-günbatar çetinde, Hazar deňzinden gündogardaky giň giden düzlükde Amyderýa cenli aralykda ýerleşýändigini we Alp ýygirtlanmasyna – dag emeleleş hadysasyna degişli daglaryň bardygy bilen delillendirilse bolar. Bu getirilen almatlaryň, delilleriň her biriniň biziň ýurdumyzda ykdysadyýetimizi guramakda, ösdürmekde özläriniň aýratyn tutýan orunlary bar. Ýerüstüniň aglaba böleginiň düzlük bolmagy ekerançylyga ýaramly ýerleriň




özleşdirilmegine, aragatnaşyk, ulag ulgamlarynyň bökdençsiz hereketini üpjün etmekde, halk hojalyk desgalaryny, şol sanda suw, gaz, nebit, elektrik geçirijileriň, şäherdir obalaryň gurulmagynda amatlyklary döredýändir. Ýerüsti gurluşynda umumy eňňidiň gündogardan günbatara, dag eteklerinden düzlüklere tarap bolmagynyň hem hojalykda oňaýlylyk döredýändigini bellemek gerek.

Ýurdumyzyň günbataryny Hazar deňziniň ýuwýandygy, kontinentiň ortasynda ýerleşýän ýurdumyzyň öndürýän ýokary hilli senagat we beýleki önümleriniň suw ýoly arkaly dünýä bazaryna çykalgany üpjün edýändiginden ötri, ilatymyzyň balyk we beýleki deňiz önümleri bilen üpjünçiligini oňatlaşdyrmakda-da uly ähmiýeti bardyr. Hormatly Prezidentimiziň tagallalary bilen Hazaryň kenarynda, Türkmenbaşy şäherine degişli Awazada gurulýan halkara ähmiýetli milli dynç alyş we jahankeşdelik zolagynyň – Hazaryň altyn kenarynyň döredilmegi ýurdumyzyň ykdysadyýetinde mynasyp orun eýeleýär. 2013-nji ýylyň awgustynda hormatly Prezidentimiziň başlangyjy bilen Türkmenbaşy Halkara deňiz portunyň birnäçe terminalary özünde jemleýän gurluşygyna başlanmagy, Hazaryň geljekde, ykdysadyýetimizi ösdürmekdäki ornunyň has-da artmagyna getirer.

Ýurdumyzyň gündogarynda, köplenç halatlarda, doganlyk Özbegistan bilen araçägimizi emele getirip, günorta, çünorta-gündogardan demirgazyk, demirgazyk-günbatara akýan Amyderýanyň hem ýkdysadyýetimiziň ösmeginde örän uly ähmiýeti bar. Bosagadan – Başsakadan Amyderýadan gözbaş alýan, özakymyna akyp gaýdýan Garagum derýasy ýurdumyzyň günorta sebitlerinde suwarymly ekerançylygy ösdürmekde esasy suw çeşmesi bolup hyzmat edýär.

Watanymyzyň günortasynda Köpetdagyň, günorta-gündogarynda Köýtendagyň ýerleşýändigini, olarda halk hojalygyna zerur bolan önümleri öndürmäge ýaramly çig mal-magdan baýlyklarynyň uly gorlarynyň bardygy ýurdumyzda himiýa, gurluşyk, we beýleki senagat pudaklarynyň döredilmegine, ösdürilmegine, şeýle-de olardaky tebigy täsinlikleriň, ýadygärlikleriň köpdügi, ýurdumyzda jahankeşdeligiň, dynç alyş, sagaldyş merkezleriniň gurulmagyna oňaýly şertleri döredýär. Daglarymyz hem dag etegi ýapgytlyklar, atababalarymyzyň döreden bagbançylygy, düme ekerançylygynyň alnyp barylmagyna, maldarçylygyň öri meýdanlarynda bakmak usuly bilen



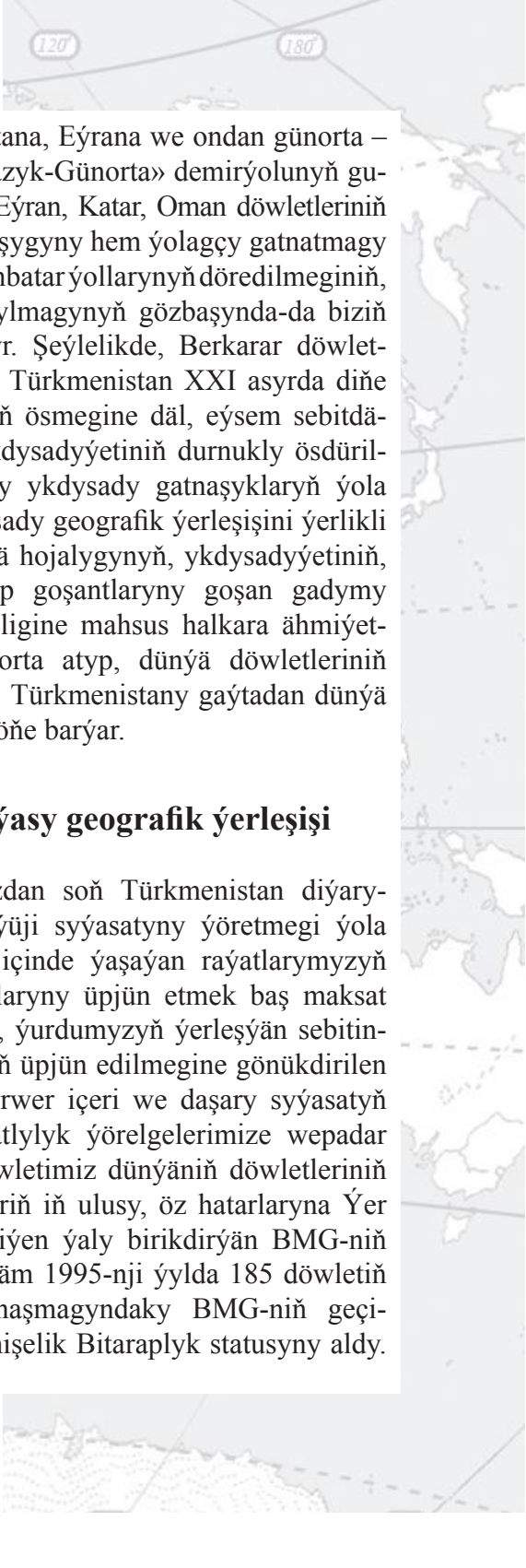
120

bir hatarda durnukly maldarçylygy ot-iým bilen üpjün etmekde bahasyňa ýetip bolmaýan tebigy baýlyk çeşmesi bolmaga mynasypdyr.

Garagum çölüne degişli çägel, toýunly düzlüklerimiz ýylyň bütin dowamynda, ýurdumyzda dowardarçylygy, düýedarçylygy ösdürmekde, olardan ilatymyza zerur bolan maldarçylyk önümlerini öndürmekde, giň ýaýlymly esasy öri meýdanlary bolup hyzmat edýär. Garagumuň ýeriniň üstüniň maldarçylygymyzy ösdürmekde deňi-taýy bolmadyk tükeniksiz baýlyk bolşy ýaly, ýerastyndaky uglewodorod baýlyklary ýurdumyzyň dünýä döwletleriniň arasynda bu gymmatly ýangyç we himiýa çig mallaryny daşary bazarlara çykarmakda Russiýadan, Eýrandan, Katardan soň dördünji orna çykmagyny üpjün edýär.

Türkmenistanyň ykdysady geografik ýerleşişinde ýokardaky getirilen mysallardaky amatlyklaryň hemmesiniň jemini jemleýji bolmaga mynasyp amatlylyk – ýurdumyzyň gadymy siwilizasiýanyň başlangyç ojagy bolmagy bilen bir hatarda, onuň Gündogar bilen Günbataryň arasyndaky baglanyşdyryjy çatrykdalygydyr. Adamzat taryhynyň in gadymy sahypalaryndan bári medeniýetli merkezleri: Merkezi Aziýa, Günorta – Gündogar Aziýa, Günorta Aziýa, Günorta – Günbatar Aziýa, Demirgazyk Gündogar Afrika ýaly siwilizasiýanyň irki, ilkinji dörän ojalarynyň öz aralaryndaky ylalaşykly maddý-durmuş, ykdysady, medeni we beýleki gatnaşyklaryň üznüksiz baglanyşygy biziň ata Watanymyzyň çäklerinden geçilip amala aşyrylypdyr. Biziň ýurdumyz Gündogarda Hytaýdan (Pekinden) başlanýan Beýik Ýüpek ýoly Türkmenistanyň çäklerine ýeteninden soň köp şahalanyp, orta asyrlarda arap we beýleki ýurtlardan gelen täjirleriň, jahankeşdeleriň belleýişlerine görä in uly, köp ilatly we ýokary medeniýetli şäheriň – häzirki Köneürgenjiň üsti bilen demirgazyk-günbatara – Pariže çenli, Marynyň üsti bilen günorta Hyrada, Hindistana, günbatara Abywerdiň, Nusaýyň, Misseriýanyň, Sarynyň üsti bilen Mesopotamiýa, Müsüre çenli, şeýle-de olardan yzlaryna gaýdýan kerwenleriň esasy howpsuz hereketleriniň üpjün edilýän abadan çatrygy bolup gelenligindedir.

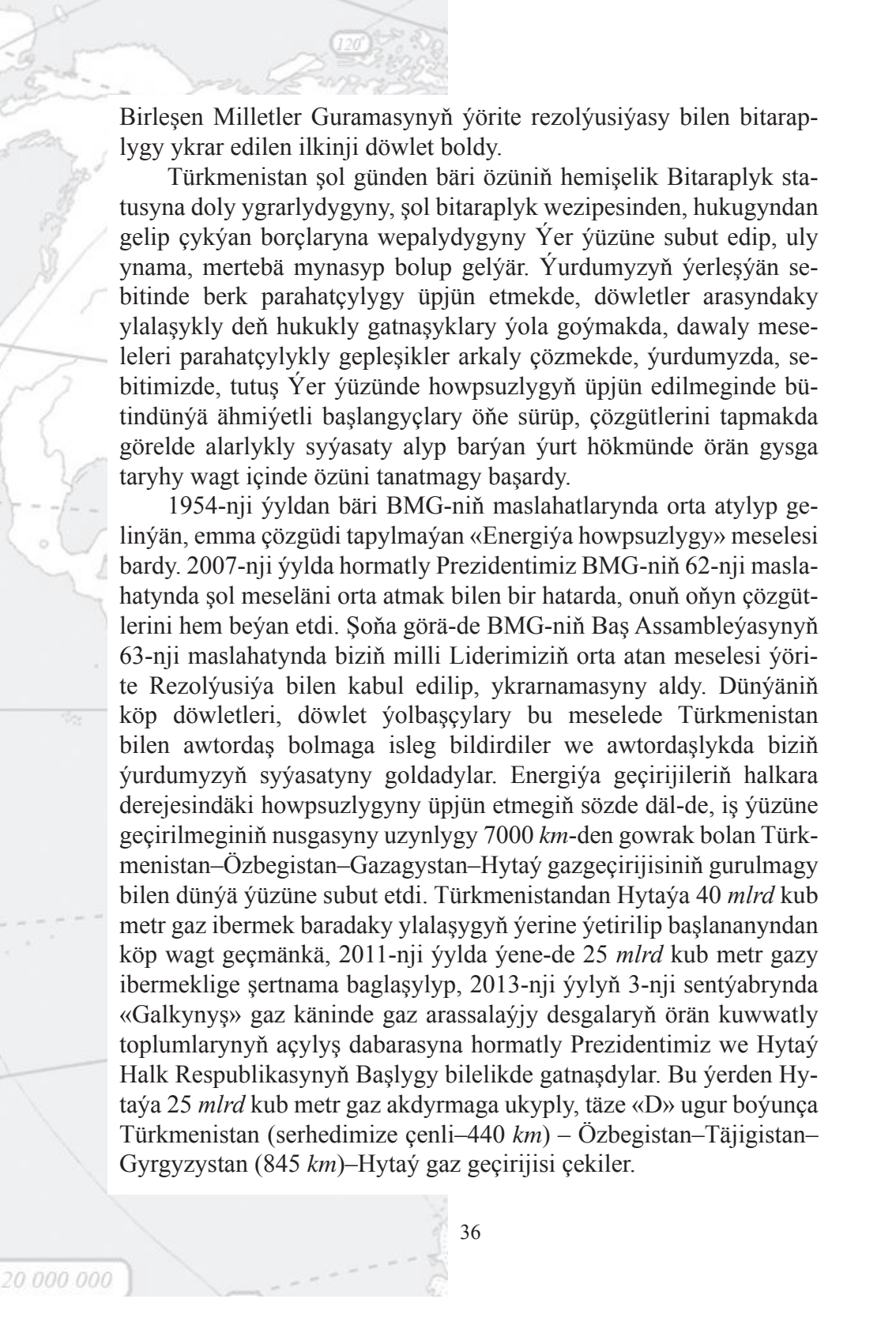
Ata-babalarymyzyň gadymyýetde döreden şol abadan, howpsuz kerwen ýollarynyň çatrygy biziň günlerimizde hormatly Prezidentimiz tarapyndan gaýtadan dikeldilýär. Ýewropa ýurtlaryny Russiýanyň,



Gazagystanyň üsti bilen Türkmenistana, Eýrana we ondan günorta – Pars aýlagyna birikdirýän «Demirgazyk-Günorta» demirýolunyň gurulmagy Özbekistan, Türkmenistan, Eýran, Katar, Oman döwletleriniň aralaryndaky bilelikdäki ýük dolanyşygyny hem ýolagçy gatnatmagy üpjün etmäge ukyply Gündogar–Günbatar ýollarynyň döredilmeginiň, gurulmagynyň ylalaşygynyň gazanylmagynyň gözbaşynda-da biziň milli Liderimiziň tagallalary bardyr. Şeýlelikde, Berkarar döwletli bagtyýarlyk döwre gadam goýan Türkmenistan XXI asyrda diňe bir öz ýurdumyzyň ýkdysadyýetiniň ösmegine däl, eýsem sebitdäki hem-de alysardaky ýurtlaryň ýkdysadyýetiniň durnukly ösdürilmegine ýardam berýän deňhukukly ykdysady gatnaşyklaryň ýola goýulmagynda özüniň amatly ykdysady geografik ýerleşişini ýerlikli peýdalanýan ýurda öwrülýär. Dünýä hojalygynyň, ykdysadyýetiniň, siwilizasiýasynyň ösüşine mynasyp goşantlaryny goşan gadymy türkmen milleti öz sahawatly milliligine mahsus halkara ähmiýetli meseleleriň oňyn çözgütlerini orta atyp, dünýä döwletleriniň arasynda mynasyp ornuny eýeleýär, Türkmenistany gaýtadan dünýä tanatmagyň ygtybarly ýollary bilen öňe barýar.

1.4. Türkmenistanyň syýasy geografik ýerleşşi

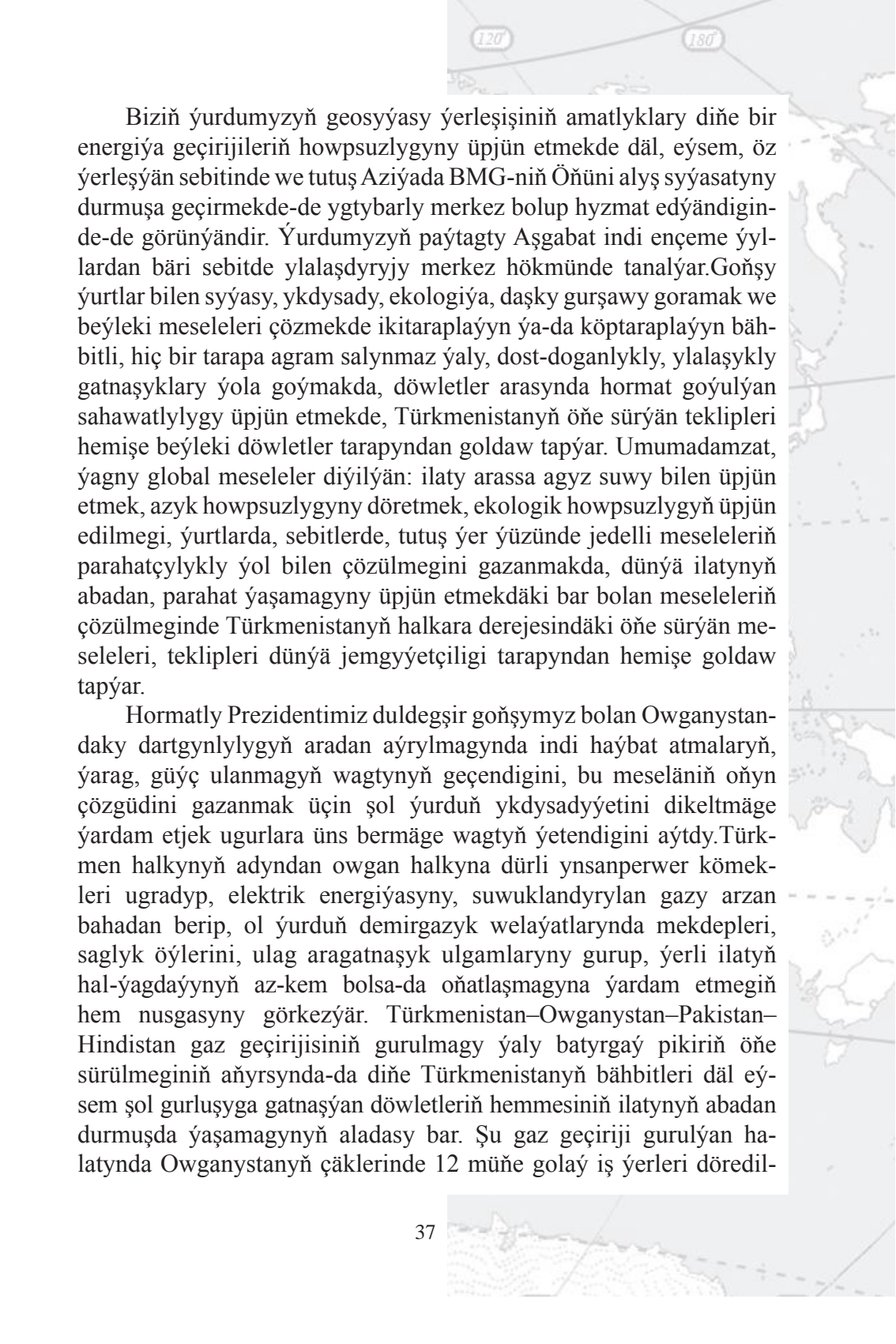
Garaşsyzlygymyzy alanymyzdan soň Türkmenistan diýarymyzyň hoşniýetli parahatçylyk söýüji syýasatyny ýöretmegi ýola goýdy. Ozaly bilen, ýurdumyzyň içinde ýaşaýan raýatlarymyzyň agzybirlikli, abadanlykda ýaşamaklaryny üpjün etmek baş maksat edilip orta çykaryldy. Galyberse-de, ýurdumyzyň ýerleşýän sebitinde we бүтін дүнýäde parahatçylygyň üpjün edilmegine gönükdirilen syýasaty ýöredip başlady. Ynsanperwer içeri we daşary syýasatyň alnyp barylmagy, ata-baba sahawatlylyk ýörelgelerimize wepadar bolmagy başaran Türkmenistan döwletimiz дүнýäniň döwletleriniň ýolbaşçylarynyň, syýasy bileleşikleriniň iň ulusy, öz hatarlaryna Ýer ýüzüniň milletleriniň hemmesini diýen ýaly birikdirýän BMG-niň hem ynamyna mynasyp boldy. Eýýäm 1995-nji ýylda 185 döwletiň wekilleriniň, ýolbaşçylarynyň gatnaşmagyndaky BMG-niň geçiren 50-nji ýubileý – mejlisinde hemişelik Bitaraplyk statusyny aldy.



Birleşen Milletler Guramasynyň ýörite rezolýusiýasy bilen bitaraplygy ykrar edilen ilkinji döwlet boldy.

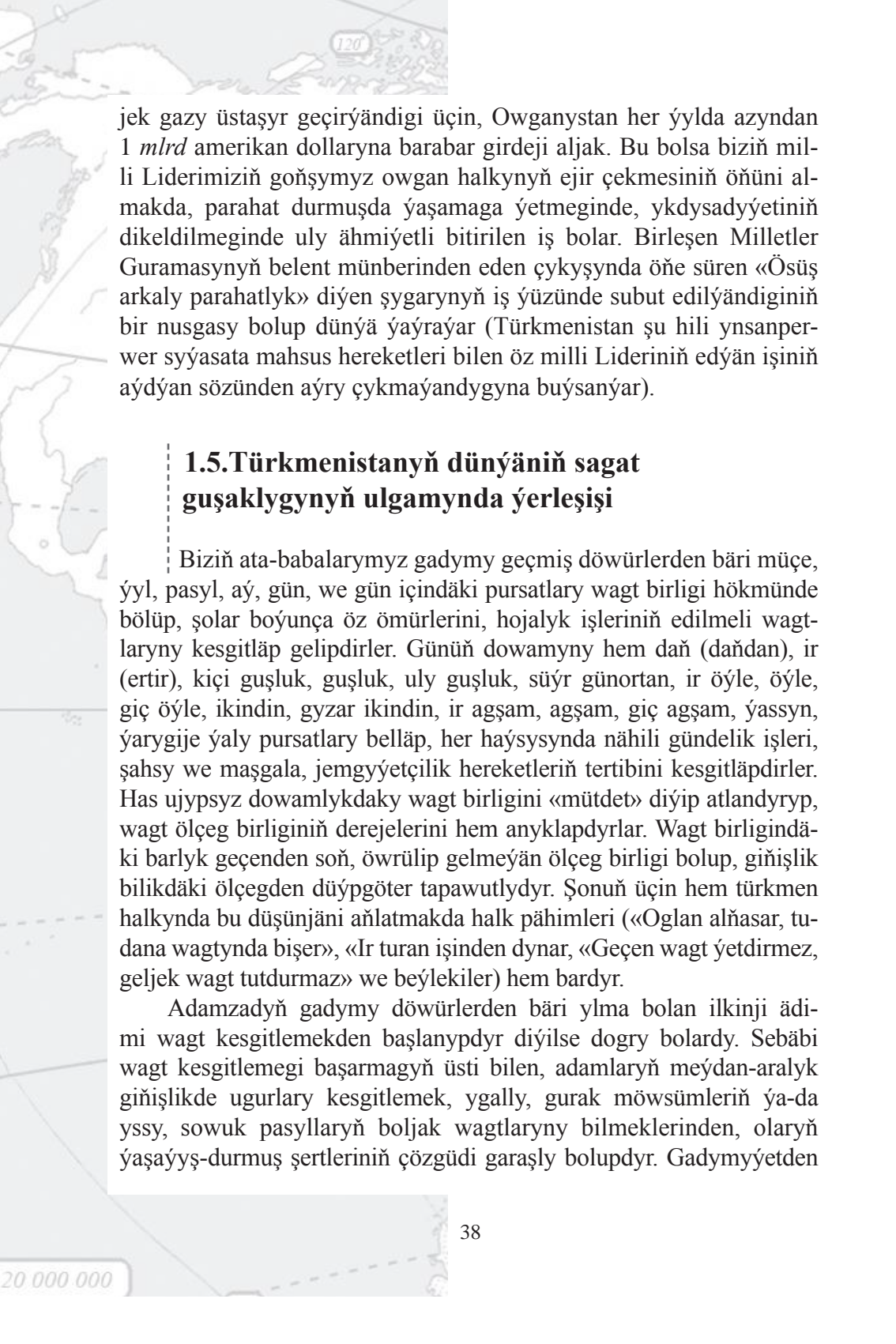
Türkmenistan şol günden bäri özüniň hemişelik Bitaraplyk statusyna doly ygrarlydygyny, şol bitaraplyk wezipesinden, hukugyndan gelip çykýan borçlaryna wepalydygyny Ýer ýüzüne subut edip, uly ynama, mertebä mynasyp bolup gelýär. Ýurdumyzyň ýerleşýän sebitinde berk parahatçylygy üpjün etmekde, döwletler arasyndaky ylalaşykly deň hukukly gatnaşyklary ýola goýmakda, dawaly meseleleri parahatçylykly gepleşikler arkaly çözmekde, ýurdumyzda, sebitimizde, tutuş Ýer ýüzünde howpsuzlygyň üpjün edilmeginde bitindünýä ähmiýetli başlangyçlary öňe sürüp, çözgütlerini tapmakda görelde alarlykly syýasaty alyp barýan ýurt hökmünde örän gysga taryhy wagt içinde özüni tanatmagy başardy.

1954-nji ýyldan bäri BMG-niň maslahatlarynda orta atylyp gelinýän, emma çözgüdi tapylmaýan «Energiýa howpsuzlygy» meselesi bardy. 2007-nji ýylda hormatly Prezidentimiz BMG-niň 62-nji maslahatynda şol meseläni orta atmak bilen bir hatarda, onuň oňyn çözgütlerini hem beýan etdi. Şoňa görä-de BMG-niň Baş Assambleýasynyň 63-nji maslahatynda biziň milli Liderimiziň orta atan meselesi ýörite Rezolýusiýa bilen kabul edilip, ykrarnamasyny aldy. Dünýäniň köp döwletleri, döwlet ýolbaşçylary bu meselede Türkmenistan bilen awtordaş bolmaga isleg bildirdiler we awtordaşlykda biziň ýurdumyzyň syýasatyny goldadylar. Energiýa geçirijileriň halkara derejesindäki howpsuzlygyny üpjün etmegiň sözde däl-de, iş ýüzüne geçirilmeginiň nusgasyny uzynlygy 7000 km-den gowrak bolan Türkmenistan–Özbegistan–Gazagystan–Hytaý gazgeçirijisiniň gurulmagy bilen dünýä ýüzüne subut etdi. Türkmenistandan Hytaýa 40 mlrd kub metr gaz ibermek baradaky ylalaşygyň ýerine ýetirilip başlananyndan köp wagt geçmänkä, 2011-nji ýylda ýene-de 25 mlrd kub metr gazy ibermeklige şertnama baglaşylyp, 2013-nji ýylyň 3-nji sentýabrynda «Galkynys» gaz kâninde gaz arassalaýjy desgalaryň örän kuwwatly toplumlarynyň açylyş dabarasyna hormatly Prezidentimiz we Hytaý Halk Respublikasynyň Başlygy bilelikde gatnaşdylar. Bu ýerden Hytaýa 25 mlrd kub metr gaz akdyrmaga ukyply, täze «D» ugur boýunça Türkmenistan (serhedimize çenli–440 km) – Özbegistan–Täjigistan–Gyrgyzystan (845 km)–Hytaý gaz geçirijisi çekiler.



Biziň ýurdumyzyň geosyýasy ýerleşişiniň amatlyklary diňe bir energiýa geçirijileriň howpsuzlygyny üpjün etmekde däl, eýsem, öz ýerleşýän sebitinde we tutuş Aziýada BMG-niň Öňüni alyş syýasatyny durmuşa geçirmekde-de ygtybarly merkez bolup hyzmat edýändiginde-de görüňýändir. Ýurdumyzyň paýtagty Aşgabat indi ençeme ýyllardan bäri sebitde ylalaşdyryjy merkez hökmünde tanalýar. Goňşy ýurtlar bilen syýasy, ykdysady, ekologiýa, daşky gurşawy goramak we beýleki meseleleri çözmekde ikitaraplaýyn ýa-da köptaraplaýyn bähbitli, hiç bir tarapa agram salynmaz ýaly, dost-doganlykly, ylalaşykly gatnaşyklary ýola goýmakda, döwletler arasynda hormat goýulýan sahatlylygy üpjün etmekde, Türkmenistanyň öňe sürýän teklipleri hemişe beýleki döwletler tarapyndan goldaw tapýar. Umumadamzat, ýagny global meseleler diýilýän: ilaty arassa agyz suwy bilen üpjün etmek, azyk howpsuzlygyny döretmek, ekologik howpsuzlygyň üpjün edilmegi, ýurtlarda, sebitlerde, tutuş ýer ýüzünde jedelli meseleleriň parahatçylykly ýol bilen çözülmegini gazanmakda, dünýä ilatynyň abadan, parahat ýaşamagyny üpjün etmekdäki bar bolan meseleleriň çözülmeginde Türkmenistanyň halkara derejesindäki öňe sürýän meseleleri, teklipleri dünýä jemgyýetçiligi tarapyndan hemişe goldaw tapýar.

Hormatly Prezidentimiz duldegsir goňşymyz bolan Owganystandaky dartgynlylygyň aradan aýrylmagynda indi haýbat atmalaryň, ýarag, güýç ulanmagyň wagtynyň geçendigini, bu meseläniň oňyn çözgüdini gazanmak üçin şol ýurduň ykdysadyýetini dikeltmäge ýardam etjek ugurlara üns bermäge wagtyň ýetendigini aýtdy. Türkmen halkynyň adyndan owgan halkyna dürli ynsanperwer kömekleri ugradyp, elektrik energiýasyny, suwuklandyrylan gazy arzan bahadan berip, ol ýurduň demirgazyk welaýatlarynda mekdepleri, saglyk öýlerini, ulag aragatnaşyk ulgamlaryny gurup, ýerli ilatyň hal-ýagdaýynyň az-kem bolsa-da oňatlaşmagyna ýardam etmegiň hem nusgasyny görkezýär. Türkmenistan–Owganystan–Pakistan–Hindistan gaz geçirijisiniň gurulmagy ýaly batyrgaý pikiriň öňe sürülmeginiň aňrsynda-da diňe Türkmenistanyň bähbitleri däl eýsem şol gurluşyga gatnaşýan döwletleriň hemmesiniň ilatynyň abadan durmuşa ýaşamagynyň aladasy bar. Şu gaz geçiriji gurulýan hatatynda Owganystanyň çäklerinde 12 müňe golaý iş ýerleri döredil-

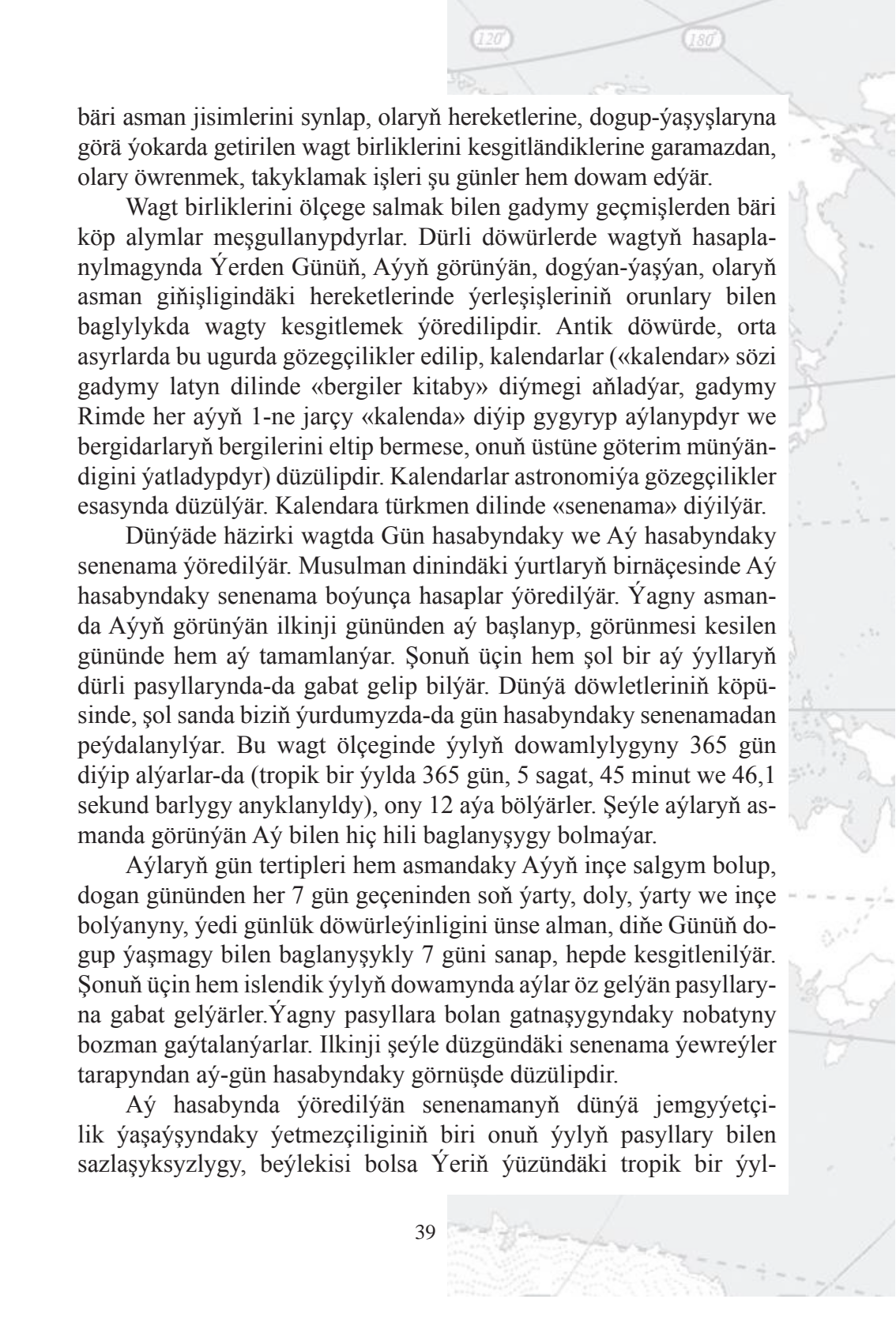


jek gazy üstaşyr geçirýändigini üçin, Owganystan her ýylda azyndan 1 mlrd amerikan dollaryna barabar girdeji aljak. Bu bolsa biziň milli Liderimiziň goňşymyz owgan halkynyň ejir çekmesiniň önüni almakda, parahat durmuşda ýaşamaga ýetmeginde, ykdysadyýetiniň dikeldilmeginde uly ähmiýetli bitirilen iş bolar. Birleşen Milletler Guramasynyň belent münberinden eden çykyşynda öňe süren «Ösüş arkaly parahatlyk» diýen şygarynyň iş ýüzünde subut edilýändiginiň bir nusgasy bolup dünýä ýaýraýar (Türkmenistan şu hili ynsanperwer syýasata mahsus hereketleri bilen öz milli Lideriniň edýän işiniň aýdýan sözünden aýry çykmaýandygyna buýsanýar).

1.5. Türkmenistanyň dünýäniň sagat guşaklygynyň ulgamynda ýerleşşi

Biziň ata-babalarymyz gadymy geçmiş döwürlerden bäri müçe, ýyl, pasyl, aý, gün, we gün içindäki pursatlary wagt birligi hökmünde bölüp, şolar boýunça öz ömürlerini, hojalyk işleriniň edilmeli wagt-laryny kesgitläp gelipdirler. Günüň dowamyny hem daň (daňdan), ir (ertir), kiçi guşluk, guşluk, uly guşluk, süýr günortan, ir öýle, öýle, giç öýle, ikindin, gyzar ikindin, ir ağşam, ağşam, giç ağşam, ýassyn, ýarygije ýaly pursatlary belläp, her haýssynda nähili gündelik işleri, şahsy we maşgala, jemgyýetçilik hereketleriň tertibini kesgitläpdirler. Has ujypsyz dowamlykdaky wagt birligini «mütdet» diýip atlandyryp, wagt ölçeg birliginiň derejelerini hem anyklapdyrlar. Wagt birligindäki barlyk geçenden soň, öwürlip gelmeýän ölçeg birligi bolup, giňişlik bilikdäki ölçegden düýpgöter tapawutlydyr. Şonuň üçin hem türkmen halkynda bu düşünjäni aňlatmakda halk pähimleri («Oglan alňasar, tudana wagtynda bişer», «Ir turan işinden dynar, «Geçen wagt ýetdirmez, geljek wagt tutdurmaz» we beýlekiler) hem bardyr.

Adamzadyň gadymy döwürlerden bäri ylma bolan ilkinji ädimi wagt kesgitlemekden başlanypdyr diýilse dogry bolardy. Sebäbi wagt kesgitlemegi başarmagyň üsti bilen, adamlaryň meýdan-aralyk giňişlikde ugurlary kesgitlemek, ygally, gurak möwsümleriň ýa-da yssy, sowuk passyllaryň boljak wagt-laryny bilmeklerinden, olaryň ýaşaýyş-durmuş şertleriniň çözgüdi garaşly bolupdyr. Gadymyýetden



bäri asman jisimlerini synlap, olaryň hereketlerine, dogup-ýaşyşlaryna görä ýokarda getirilen wagt birliklerini kesgitländiklerine garamazdan, olary öwrenmek, takykklamak işleri şu günler hem dowam edýär.

Wagt birliklerini ölçege salmak bilen gadymy geçmişlerden bäri köp alymlar meşgullanypdyrlar. Dürli döwürlerde wagtyň hasaplanylmagynda Ýerden Günň, Aýyň görünýän, dogýan-ýaşýan, olaryň asman giňişligindäki hereketlerinde ýerleşişleriniň orunlary bilen baglylykda wagty kesgitlemek ýöredilipdir. Antik döwürde, orta asyrlarda bu ugurda gözegçilikler edilip, kalendarlar («kalendar» sözi gadymy latyn dilinde «bergiler kitaby» diýmegi aňladýar, gadymy Rimde her aýyň 1-ne jarçy «kalenda» diýip gygyryp aýlanypdyr we bergidarlaryň bergilerini eltip bermese, onuň üstüne göterim münýändigini ýatladyptyr) düzülipdir. Kalendarlar astronomiýa gözegçilikler esasynda düzülýär. Kalendara türkmen dilinde «senenama» diýilýär.

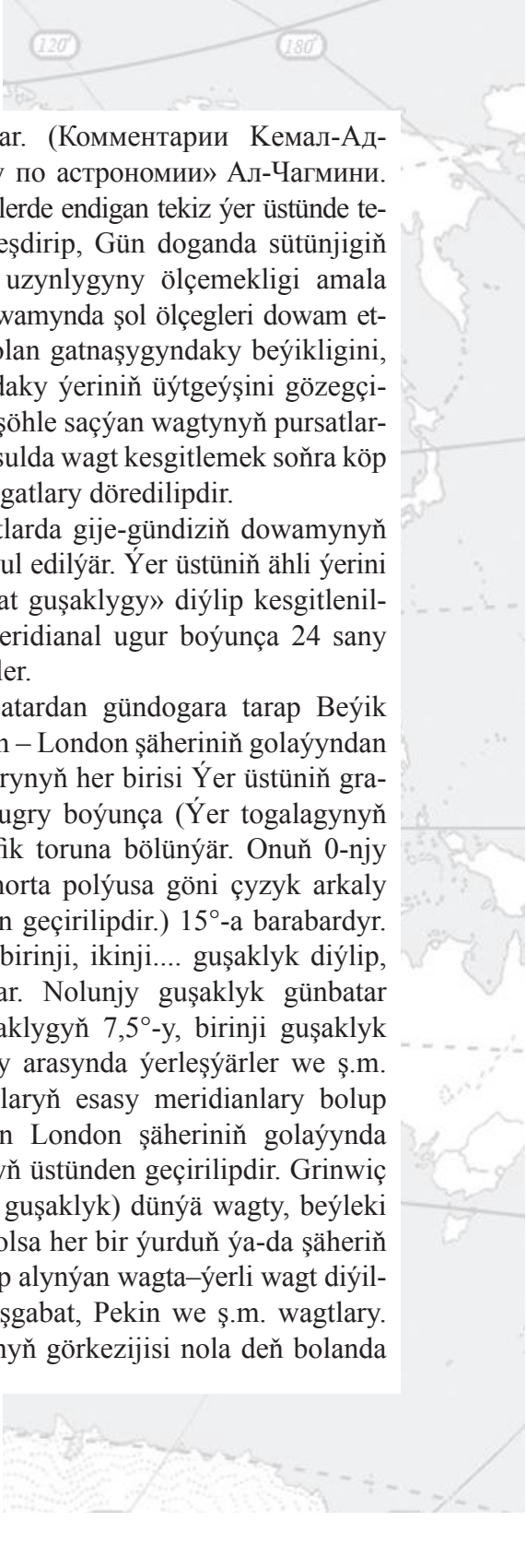
Dünýäde häzirki wagtda Gün hasabyndaky we Aý hasabyndaky senenama ýöredilýär. Musulman dinindäki ýurtlaryň birnäçesinde Aý hasabyndaky senenama boýunça hasaplar ýöredilýär. Ýagny asmanda Aýyň görünýän ilkinji gününden aý başlanyp, görünmesi kesilen gününde hem aý tamamlanýar. Şonuň üçin hem şol bir aý ýyllaryň dürli pasyllarynda-da gabat gelip bilýär. Dünýä döwletleriniň köpüsünde, şol sanda biziň ýurdumyzda-da gün hasabyndaky senenamadan peýdalanylýar. Bu wagt ölçeğinde ýylyň dowamlylygyny 365 gün diýip alýarlar-da (tropik bir ýylda 365 gün, 5 sagat, 45 minut we 46,1 sekund barlygy anyklanyldy), ony 12 aýa bölýärler. Şeýle aýlaryň asmanda görünýän Aý bilen hiç hili baglanyşygy bolmaýar.

Aýlaryň gün tertipleri hem asmandaky Aýyň inçe salgym bolup, dogan gününden her 7 gün geçeninden soň ýarty, doly, ýarty we inçe bolýanyňy, ýedi günlük döwürleýinligini ünse alman, diňe Günň dogup ýaşmagy bilen baglanyşykly 7 günü sanap, hepde kesgitlenilýär. Şonuň üçin hem islendik ýylyň dowamynda aýlar öz gelýän pasyllaryna gabat gelýärler. Ýagny pasyllara bolan gatnaşygyndaky nobatyny bozman gaýtalanýarlar. Ilkinji şeýle düzgündäki senenama ýewreýler tarapyndan aý-gün hasabyndaky görnüşde düzülipdir.

Aý hasabynda ýöredilýän senenamanyň dünýä jemgyýetçilik ýaşayşyndaky ýetmezçiliginiň biri onuň ýylyň pasyllary bilen sazlaşyksyzlygy, beýlekisi bolsa Ýeriň ýüzündäki tropik bir ýyl-

lyk wagt bilen deň gelmeýänligidir. Şonuň üçin hem b.e. öňki 45-nji ýylyň 1-nji ýanwaryndan Rim patyşasy-imperatory Ýuliý Sezar wagt reformasyny geçirýär we täze ýyly 1-nji ýanwardan bellemegi girizýär (oňa çenli täze ýylyň başlangyç günü 1-nji martda bellenilipdir). Onuň hasabyna görä 3 ýyl 365 günden, dördünji ýyl bolsa 366 gün hasabynda ýöredilipdir. Bu senenama boýunça bir ýylyň dowamlylygy tropik ýylyň dowamlylygyndan 11 min 14 sek artykmaç bolupdyr. Bu ýalňyşlyk bolsa ýyldan ýyla ýygnananda, 128 ýylda birnäçe gije-gündize deň bolupdyr. Şol sebäpden hem ýazky mizan gününü 325-nji ýylda 21-nji martda däl-de, 11-nji marta gabat getiripdir. Bu senenamadaky ýalňyşlygy bolsa Rim Papasy Grigoriý XIII 1582-nji ýylda wagt reformasyny geçirmek bilen düzedýär. Emma bu senenamada-da birnäçe ýetmezlikler bardyr. Meselem, ýylyň dowamyndaky aýlaryň hemmesiniň günleri deň däl, ýarym ýyllyklaryň ýa-da kwartallaryň günleri hem deň gelmeýär. Şoňa garamazdan, bu näsazlyklar mälum bolsalar-da, ykdysady kynçylyklary döretmezlik üçin, senenama öňküligine ulanylýar. Öz döwründe Abu Jafar (ýa-da Abu Abdallah) Muhammet ibn Musa al-Horezmi (takmynan, 783–850) hem ýewreýleriň Aý-Gün senenamaşyna düzediş berip, öz senenamaşyny düzüpdir. Şol hili senenamaryň has takyklarynyň birini Nusaýda, Maryda ýaşap, işläň alym Omar Haýýam (1043–1131) düzüpdir. Islendik senenamanyň esasyň düzýän zat gije-gündiz we onuň dowamlylygy bolýar. Şoňa görä-de jemgyýetiň wagt birligini öz durmuşynda rejeli peýdalanmagy üçin gije-gündiziň we Ýer togalagynyň üstüniň, ýagny wagtyň hem aralygyň bir düzgünli sagatlara bölünüş tertibiniň dogry düzülmeginiň-de zerurlygy ýüze çykýar, jemgyýetiň durmuş ýaşawyş hereketleri oňa bagly bolýar.

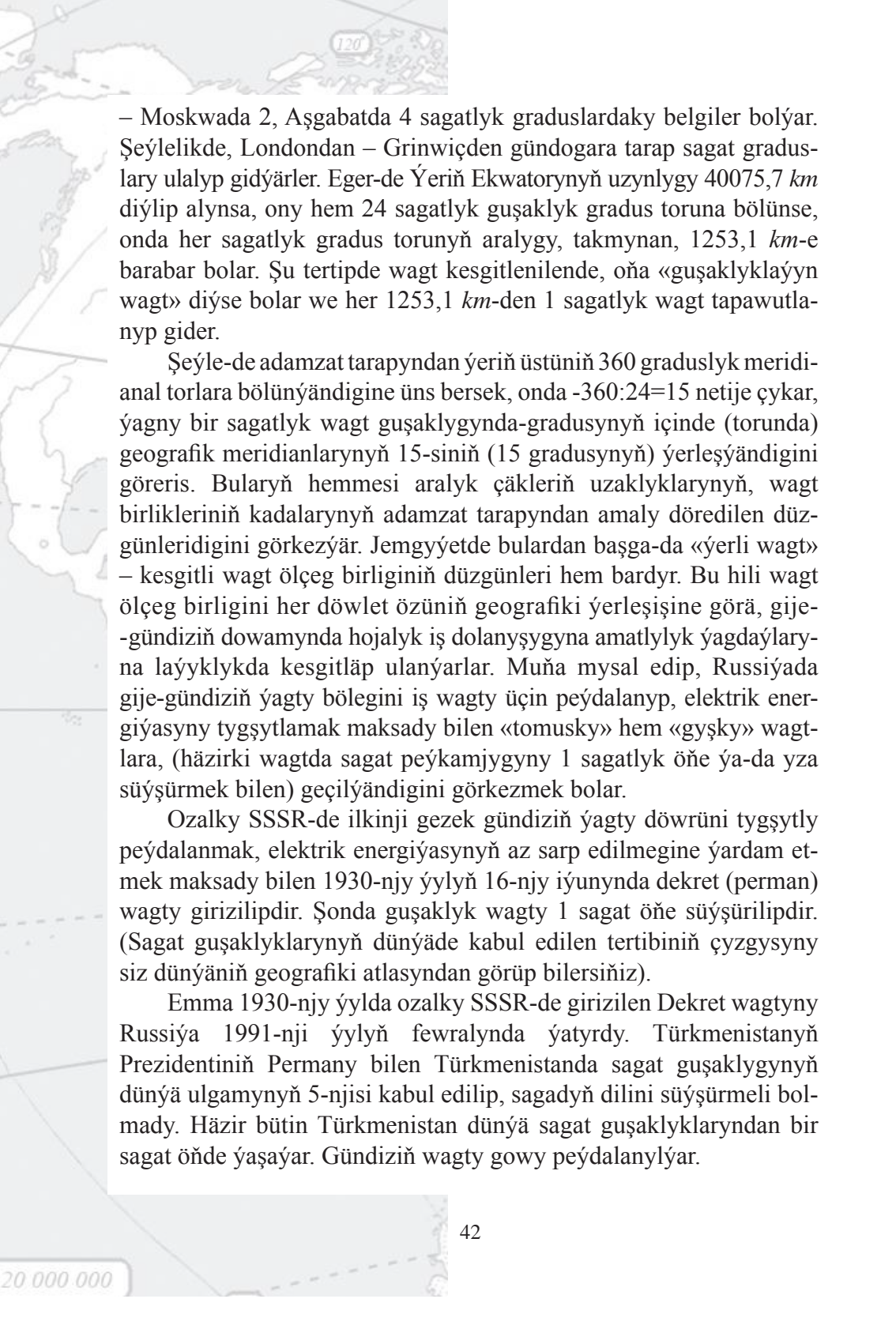
Ýer togalagy bir gije-gündiziň dowamynda öz hyýaly okunyň daşyndan (töweregine) bir gezek aýlanýar. Şol doly bir aýlawy adamlar wagt birligine öwürüp bölmegiň ýollaryny öwrenip başlapdyrlar. Bu ugurda ilki Maryda, soňra Bagdatda musulman älemine halyflyk eden al-Mamunyň buýrugy boýunça, giňişlik aralyklarda ýörite ölçeg tejribelerini geçirmegiň üsti bilen Omar ibn Merwerrud, onuň ogullary we beýleki alymlar meridional ugurda bir gradusyň näçe aralyga deňdigini kesgitlep, onuň içinde günortanky Gün kölegesiniň nirede nähili uzynlyga barabardygyny ölçemegiň we deňeşdirmegiň



netijesinde tapawudyny tapypdyrlar. (Комментарии Кемал-Ал-Дина Ат-Туркменик «Избранному по астрономии» Ал-Чагмини. Ашхабад. 1993. 215–225). Şol ölçeglerde endigan tekiz ýer üstünde tegelek çyzy, ortasynda sütünjik ýerleşdirip, Gün doganda sütünjigiň kölegesiniň düşýän nokadyny we uzynlygyny ölçemekligi amala aşyrypdyrlar. Soňra ýagty günün dowamynda şol ölçegleri dowam etdirip, hem-ä Günüň Ýeriň üstüne bolan gatnaşygyndaky beýikligini, hem-de kölegäniň süýşýän tarapyndaky ýeriniň üýtgeýşini gözegçilikde saklamagyň üsti bilen, Günüň şöhle saçýan wagtynyň pursatlarda üýtgeýşini öwrenipdirler. Şeýle usulda wagt kesgitlemek soňra köp ýerde, dürli usulda ulanylyp, Gün sagatlary döredilipdir.

XIX asyryň ahyrynda köp ýurtlarda gije-gündiziň dowamynyň ölçenilmeginde **guşaklyk wagty** kabul edilýär. Ýer üstüniň ähli ýerini meridianlaryň ugruna görä «24 sagat guşaklygy» diýlip kesgitlenilýär. Şoňa görä-de ýeriň üstünde meridianal ugur boýunça 24 sany şertli sagat guşaklyklaryny bölüpdirler.

Wagt-sagat guşaklyklary günbatardan gündogara tarap Beýik Britaniýanyň Grinwiç diýen yerinden – London şäheriniň golaýyndan başlanyp sanalýar. Sagat guşaklyklarynyň her birisi Ýer üstüniň gradus torundaky meridianal-uzaklyk ugry boýunça (Ýer togalagynyň üsti 360 gradus meridianal geografik toruna bölünýär. Onuň 0-njy gradusy demirgazyk polýusdan günorta polýusa göni çyzyk arkaly London şäheriniň gündogar çetinden geçirilipdir.) 15° -a barabardyr. Meselem, nolunjy guşaklyk, soňra birinji, ikinji.... guşaklyk diýlip, 23-nji guşaklyk bilen tamamlanýar. Nolunjy guşaklyk günbatar uzaklygyň $7,5^{\circ}$ -y we gündogar uzaklygyň $7,5^{\circ}$ -y, birinji guşaklyk gündogar uzaklygynyň $7,5^{\circ}$ – $22,5^{\circ}$ -y arasynda ýerleşýärler we ş.m. Degişlilikde, 0 we 15 graduslar olaryň esasy meridianlary bolup hyzmat edýärler. Nolunjy meridian London şäheriniň golaýynda ýerleşen Grinwiç obserwatoriýasynyň üstünden geçirilipdir. Grinwiç boýunça ölçenilýän wagta (nolunjy guşaklyk) dünýä wagty, beýleki guşaklyklardaky wagt ölçeglerine bolsa her bir ýurduň ýa-da şäheriň öz ýerleşýän yerindäki ortalaşdyrylyp alynýan wagta–ýerli wagt diýilýär. Meselem, London, Moskwa, Aşgabat, Pekin we ş.m. wagtly. Ýagny Londonda wagt gradus torunyň görkezijisi nola deň bolanda

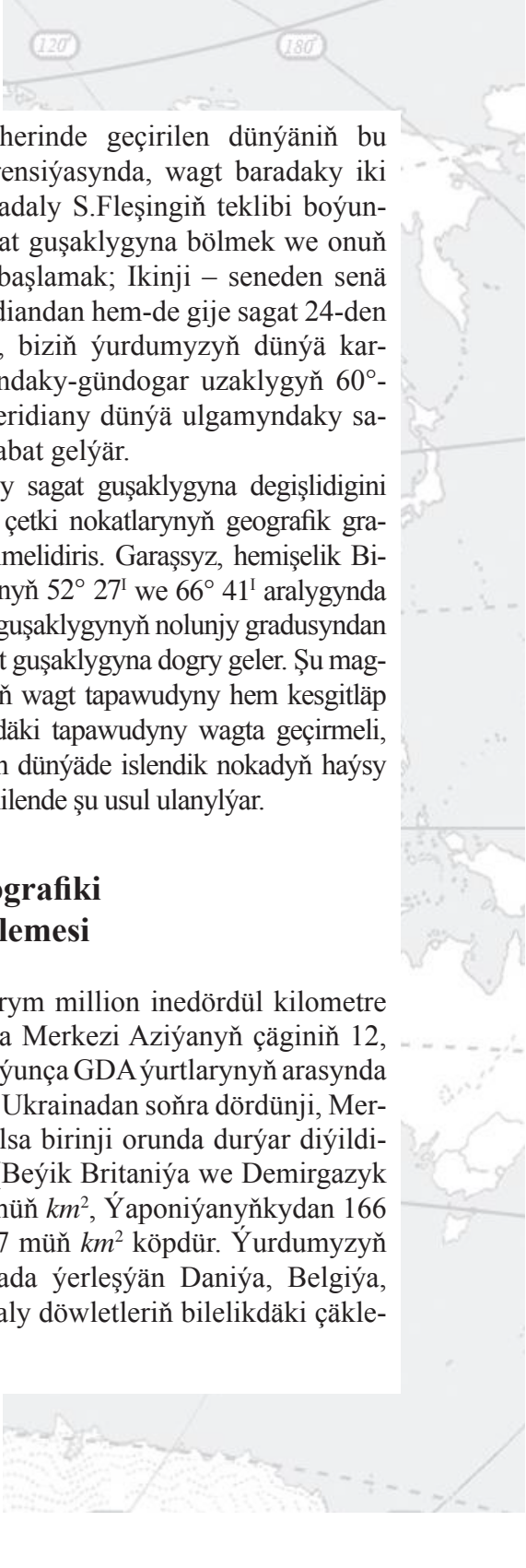


– Moskwada 2, Aşgabatda 4 sagatlyk graduslardaky belgiler bolýar. Şeýlelikde, Londondan – Grinwiçden gündogara tarap sagat graduslary ulalyp gidýärler. Eger-de Ýeriň Ekwatorynyň uzynlygy 40075,7 km diýlip alynsa, ony hem 24 sagatlyk guşaklyk gradus toruna bölünse, onda her sagatlyk gradus torunyň aralygy, takmynan, 1253,1 km-e barabar bolar. Şu tertipde wagt kesgitlenilende, oňa «guşaklyklaýyn wagt» diýse bolar we her 1253,1 km-den 1 sagatlyk wagt tapawutlanyp gider.

Şeýle-de adamzat tarapyndan ýeriň üstüniň 360 graduslyk meridi-anal torlara bölünýändigine üns bersek, onda $-360:24=15$ netije çykar, ýagny bir sagatlyk wagt guşaklygynda-gradusynyň içinde (torunda) geografik meridianlarynyň 15-siniň (15 gradusynyň) ýerleşýändigini göreris. Bularyň hemmesi aralyk çäkleriň uzaklyklarynyň, wagt birlikleriniň kadalarynyň adamzat tarapyndan amaly döredilen düzgünleridigini görkezýär. Jemgyýetde bulardan başga-da «ýerli wagt» – kesgitli wagt ölçeg birliginiň düzgünleri hem bardyr. Bu hili wagt ölçeg birligini her döwlet özüniň geografiki ýerleşişine görä, gije-gündiziň dowamynda hojalyk iş dolanyşygyna amatlylyk ýagdaýlaryna laýyklykda kesgitläp ulanýarlar. Muňa mysal edip, Russiýada gije-gündiziň ýagty bölegini iş wagty üçin peýdalanylýp, elektrik energiýasyny tygşytlamak maksady bilen «tomusky» hem «gyşky» wagt-lara, (häzirki wagtda sagat peýkamjygyny 1 sagatlyk öňe ýa-da yza süýşürmek bilen) geçilýändigini görkezmek bolar.

Ozalky SSSR-de ilkinji gezek gündiziň ýagty döwrüni tygşytlý peýdalanylýp, elektrik energiýasynyň az sarp edilmegine ýardam etmek maksady bilen 1930-njy ýylyň 16-njy iýunynda dekret (perman) wagty girizilipdir. Şonda guşaklyk wagty 1 sagat öňe süýşürilipdir. (Sagat guşaklyklarynyň dünýäde kabul edilen tertibiniň çyzgysyny siz dünýäniň geografiki atlasından görüp bilersiňiz).

Emma 1930-njy ýylda ozalky SSSR-de girizilen Dekret wagtyň Russiýa 1991-nji ýylyň fewralynda ýatyrdy. Türkmenistanyň Prezidentiniň Permany bilen Türkmenistanda sagat guşaklygynyň dünýä ulgamynyň 5-njisi kabul edilip, sagadyň dilini süýşürmeli bolmady. Häzir bütün Türkmenistan dünýä sagat guşaklyklaryndan bir sagat öňde ýaşaýar. Gündiziň wagty gowy peýdalanylýar.

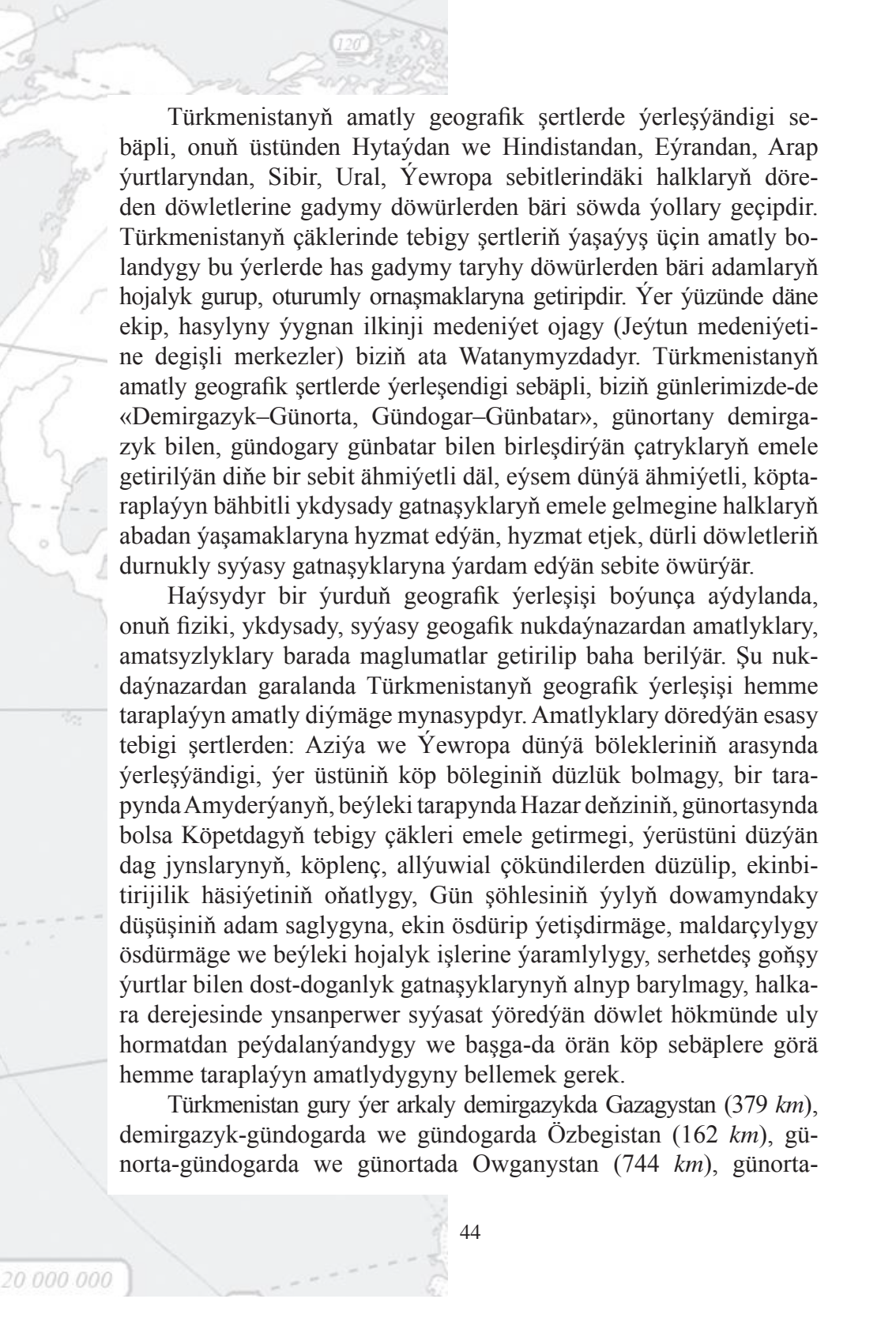


1884-nji ýylda Waşington şäherinde geçirilen dünýäniň bu ugurda işleýän alymlarynyň konferensiýasynda, wagt baradaky iki sany mesele çözülýär. Birinjisi kanadaly S.Fleşingiň teklibi boýunça – Ýer togalagynyň üstüni 24 sagat guşaklygyna bölmek we onuň sanawyny Grinwiç meridianyndan başlamak; Ikinji – seneden senä geçişniň araçäginini bolsa 180-nji meridiandan hem-de gije sagat 24-den başlamak karar edilýär. Şeýlelikde, biziň ýurdumyzyň dünýä kartasynda ýerleşişinde onuň ortaragyndaky-gündogar uzaklygyň 60°-lyk (Daşoguz–Duşak meridiany) meridiany dünýä ulgamyndaky sagat guşaklygynyň 4-nji gradusyna gabat gelýär.

Öz ýaşaýan Watanymyzyň haýsy sagat guşaklygyna deňişlidigini bilmek üçin, hökmany suratda, onuň çetki nokatlarynyň geografik gradus torunda uzaklygynyň belgisini bilmelidiris. Garaşsyz, hemişelik Bitarap ýurdumyzyň gündogar uzaklygynyň 52° 27' we 66° 41' aralygynda ýerleşýändigini bilýäris. Onda ol sagat guşaklygynyň nolunjy gradusyndan alnyp hasap edilende, 5-nji gradus sagat guşaklygyna dogry geler. Şu maglumata üns bersek, siz çetki nokatlaryň wagt tapawudyny hem kesgitläp bilersiňiz. Onuň üçin burç ölçeglerindäki tapawudyny wagta geçirmeli, ýagny $66^{\circ}41' - 52^{\circ}27' = 14^{\circ}14'$ bolar. Bütin dünýäde islendik nokadyň haýsy sagat guşaklygyna deňişlidigi kesgitlenilende şu usul ulanylýar.

1.6. Türkmenistanyň geografiki ýerleşişiniň gysgaça jemlemesi

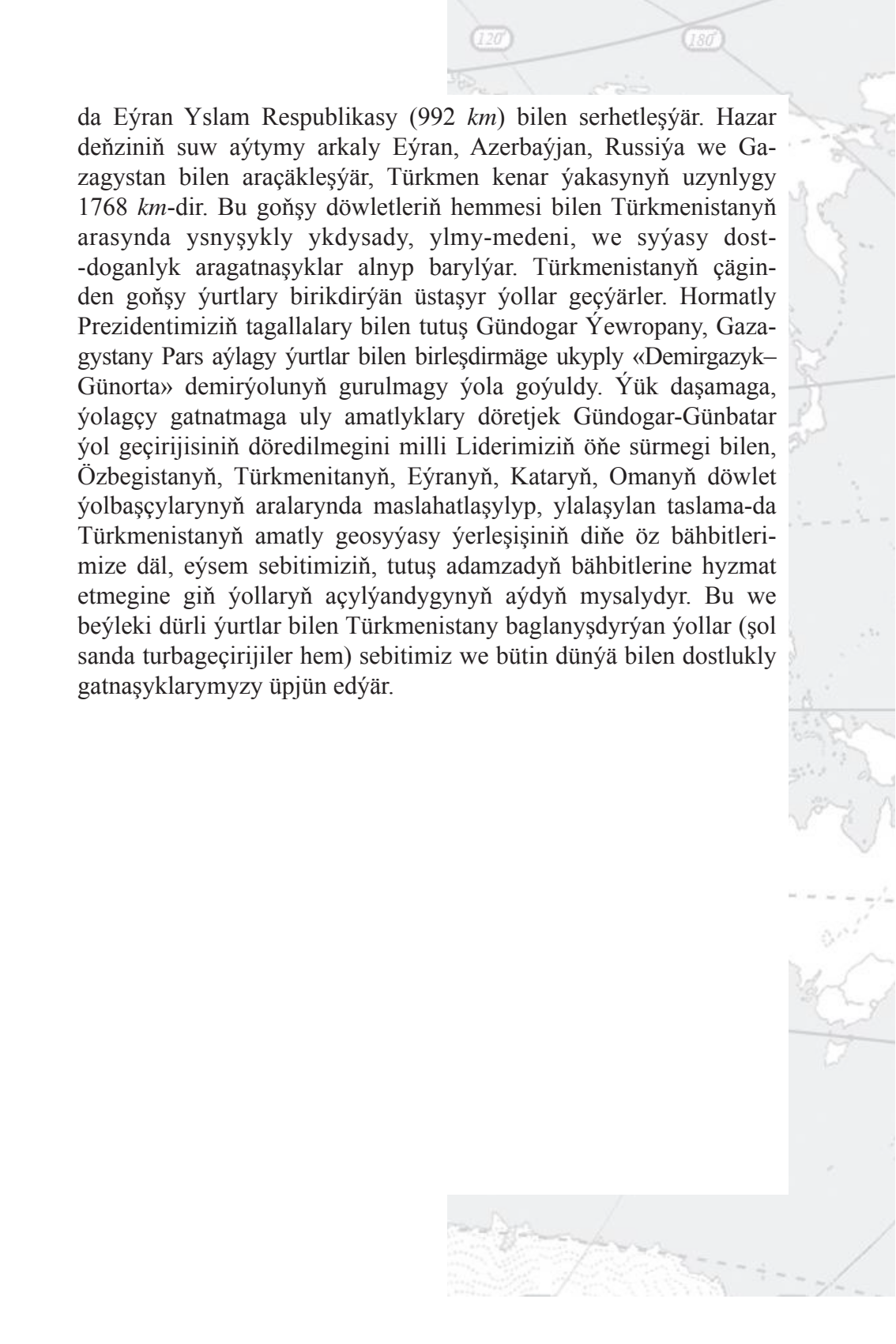
Türkmenistanyň meýdany ýarym million inedördül kilometre golaýdyr (491,2 müň km^2). Bu bolsa Merkezi Aziýanyň çäginin 12, 2%-ne deň bolup, tutýan meýdany boýunça GDA ýurtlarynyň arasynda Russiýadan, Gazagystandan hem-de Ukrainadan soňra dördünji, Merkezi Aziýa ýurtlarynyň arasynda bolsa birinji orunda durýar diýilidigidir. Onuň çägi Angliýanyňkydan (Beýik Britaniýa we Demirgazyk Irlandiýa korollygynyňkydan) 244 müň km^2 , Ýaponiýanyňkydan 166 müň km^2 , Italiýanyňkydan bolsa 187 müň km^2 köpdür. Ýurdumyzyň tutýan meýdany günbatar Ýewropada ýerleşýän Daniýa, Belgiýa, Gollandiýa, Awstriýa, Şweýsariýa ýaly döwletleriň bilelikdäki çäklerinden hem uludyr.



Türkmenistanyň amatly geografik şertlerde ýerleşýändigini sebäpli, onuň üstünden Hytaýdan we Hindistandan, Eýrandan, Arap ýurtlaryndan, Sibir, Ural, Ýewropa sebitlerindäki halklaryň döreden döwletlerine gadymy döwürlerden bäri söwda ýollary geçipdir. Türkmenistanyň çäklerinde tebigy şertleriň ýaşayş üçin amatly bolandygy bu ýerlerde has gadymy taryhy döwürlerden bäri adamlaryň hojalyk gurup, oturmaýy ornaşmaklaryna getiripdir. Ýer ýüzünde däne ekip, hasylyny ýygnaýan ilkinji medeniýet ojagy (Jeýtun medeniýetine degişli merkezler) biziň ata Watanymyzdadyr. Türkmenistanyň amatly geografik şertlerde ýerleşendigi sebäpli, biziň günlerimizde-de «Demirgazyk–Günorta, Gündogar–Günbatar», günortany demirgazyk bilen, gündogary günbatar bilen birleşdirýän çatryklaryň emele getirilýän diňe bir sebit ähmiýetli däl, eýsem dünýä ähmiýetli, köptaraplaýyn bähbitli ykdysady gatnaşyklaryň emele gelmegine halklaryň abadan ýaşamaklaryna hyzmat edýän, hyzmat etjek, dürli döwletleriň durnukly syýasy gatnaşyklaryna ýardam edýän sebite öwürýär.

Haýsydyr bir ýurduň geografik ýerleşişini boýunça aýdylanda, onuň fiziki, ykdysady, syýasy geografik nukdaýnazardan amatlyklary, amatsyzlyklary barada maglumatlar getirilip baha berilýär. Şu nukdaýnazardan garalanda Türkmenistanyň geografik ýerleşişini hemme taraplaýyn amatly diýmäge mynasypdyr. Amatlyklary döredýän esasy tebigy şertlerden: Aziýa we Ýewropa dünýä bölekleriniň arasynda ýerleşýändigini, ýer üstüniň köp böleginiň düzlük bolmagy, bir tarapynda Amyderýanyň, beýleki tarapynda Hazar deňziniň, günortasynda bolsa Köpetdagiň tebigy çäkleri emele getirmegi, ýerüstüni düzýän dag jynslarynyň, köplenç, allýuwial çökündilerden düzülip, ekinbitirijilik häsiýetiniň oňatlygy, Gün şöhlesiniň ýylyň dowamyndaky düşüşiniň adam saglygyna, ekin ösdürip ýetişdirmäge, maldarçylygy ösdürmäge we beýleki hojalyk işlerine ýaramlylygy, serhetdeş goňşy ýurtlar bilen dost-doganlyk gatnaşyklarynyň alnyp barylmagy, halkara derejesinde ynsanperwer syýasat ýöredýän döwlet hökmünde uly hormatdan peýdalanýandygy we başga-da örän köp sebäplere görä hemme taraplaýyn amatlydygyny bellemek gerek.

Türkmenistan gury ýer arkaly demirgazykda Gazagystan (379 km), demirgazyk-gündogarda we gündogarda Özbegistan (162 km), günorta-gündogarda we günortada Owganystan (744 km), günorta-



da Eýran Yslam Respublikasy (992 *km*) bilen serhetleşýär. Hazar deňziniň suw aýtymy arkaly Eýran, Azerbaýjan, Russiýa we Gazygystan bilen araçäkleşýär, Türkmen kenar ýakasynyň uzynlygy 1768 *km*-dir. Bu goňşy döwletleriň hemmesi bilen Türkmenistanyň arasynda ysnyşykly ykdysady, ylmy-medeni, we syýasy dost-doganlyk aragatnaşyklar alnyp barylýar. Türkmenistanyň çägin-den goňşy ýurtlary birikdirýän üstaşyr ýollar geçýärler. Hormatly Prezidentimiziň tagallalary bilen tutuş Gündogar Ýewropany, Gazagystany Pars aýlagy ýurtlar bilen birleşdirmäge ukyply «Demirgazyk–Günorta» demirýolunyň gurulmagy ýola goýuldy. Ýük daşamaga, ýolagçy gatnatmaga uly amatlyklary döretjek Gündogar-Günbatar ýol geçirijisiniň döredilmegini milli Liderimiziň öňe sürmegi bilen, Özbegistanyň, Türkmenitanyň, Eýranyň, Kataryň, Omanyň döwlet ýolbaşçylarynyň aralarynda maslahatlaşylyp, ylalaşylan taslama-da Türkmenistanyň amatly geosyýasy ýerleşişiniň diňe öz bähbitlerimize däl, eýsem sebitimiziň, tutuş adamzadyň bähbitlerine hyzmat etmegine giň ýollaryň açylýandygynyň aýdyň mysalydyr. Bu we beýleki dürli ýurtlar bilen Türkmenistany baglanyşdyrýan ýollar (şol sanda turbageçirijiler hem) sebitimiz we бүтін дүнýä bilen dostlukly gatnaşyklarymyzy üpjün edýär.

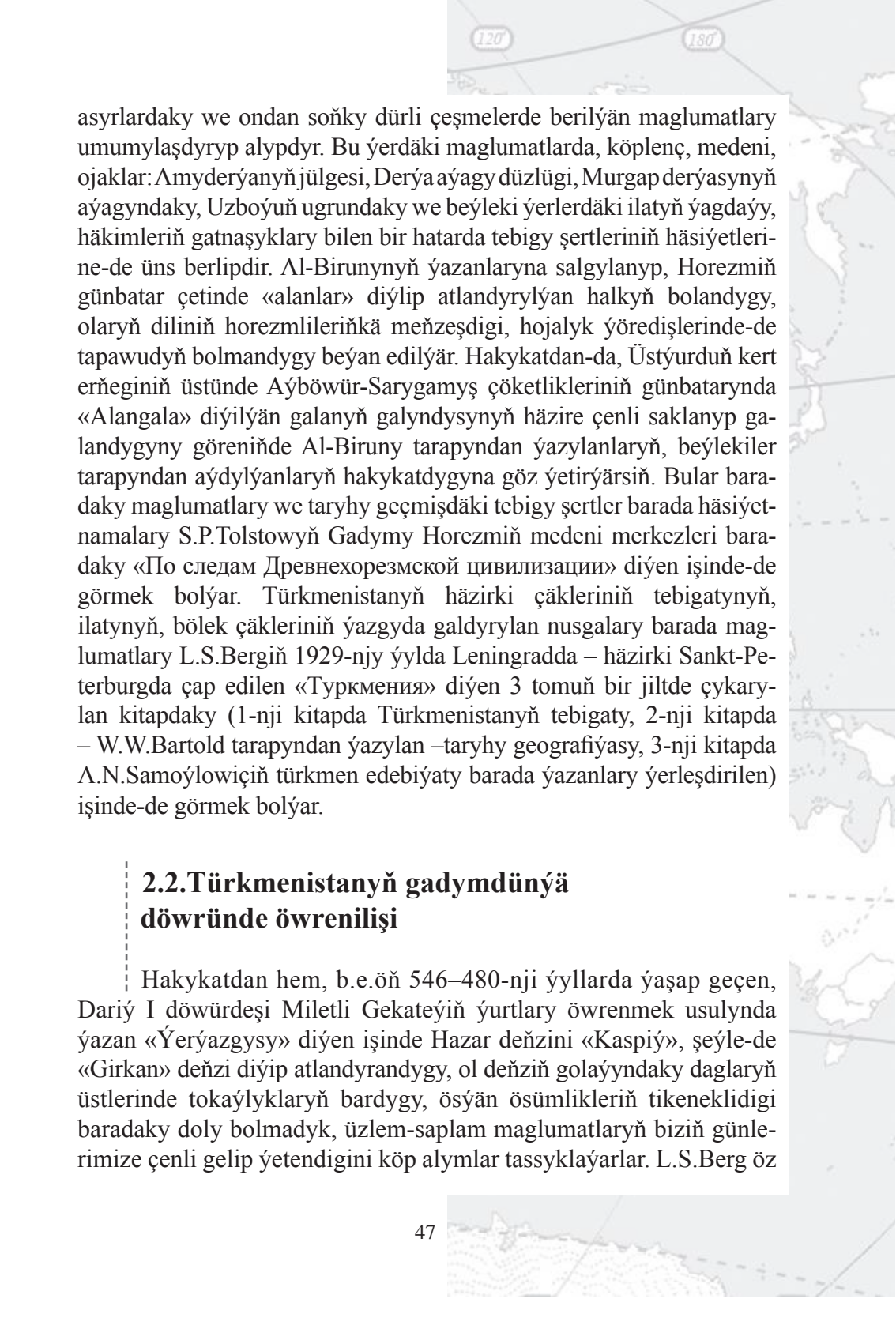


§2. TÜRKMENISTANYŇ TEBIGATYNYŇ ÖWRENILIŞINIŇ GYSGAÇA TARYHY

2.1. Türkmenistanyň tebigatynyň öwrenilişiniň taryhy barada umumy maglumatlar

Türkmenistanyň häzirki ýerleşýän çäkleriniň tebigaty has gadymy geçmiş döwürlerden bäri tebigaty, taryhy öwrenijileriň, jahankeşdeleriň ünsüni özüne çekip gelipdir. Bu baradaky maglumatlary L.S.Bergiň (1929), B.A.Obruçýewiň (1948), S.P.Tolstowyň (1948), M.P.Petrowyň (1954, 1958), Z.G.Freykiniň (1957), A.G.Babaýewiň (1958), W.W.Bartoldyň (1963 we beýlekiler), Ç.B.Köpekowyň (1970), G.N.Amannyýazowyň (1993) we beýleki köp alymlaryň dürli ýyllardaky ylmy işlerinde görmek bolýar. Olar Türkmenistanyň häzirki ýerleşýän çäkleri baradaky maglumatlaryň gadymy-antik döwürlerden bäri ýazgyda galdyrylan miraslarda bardygyna şaýatlyk edýän çeşmeleriň başga-da köpdügini ýazypdyrlar.

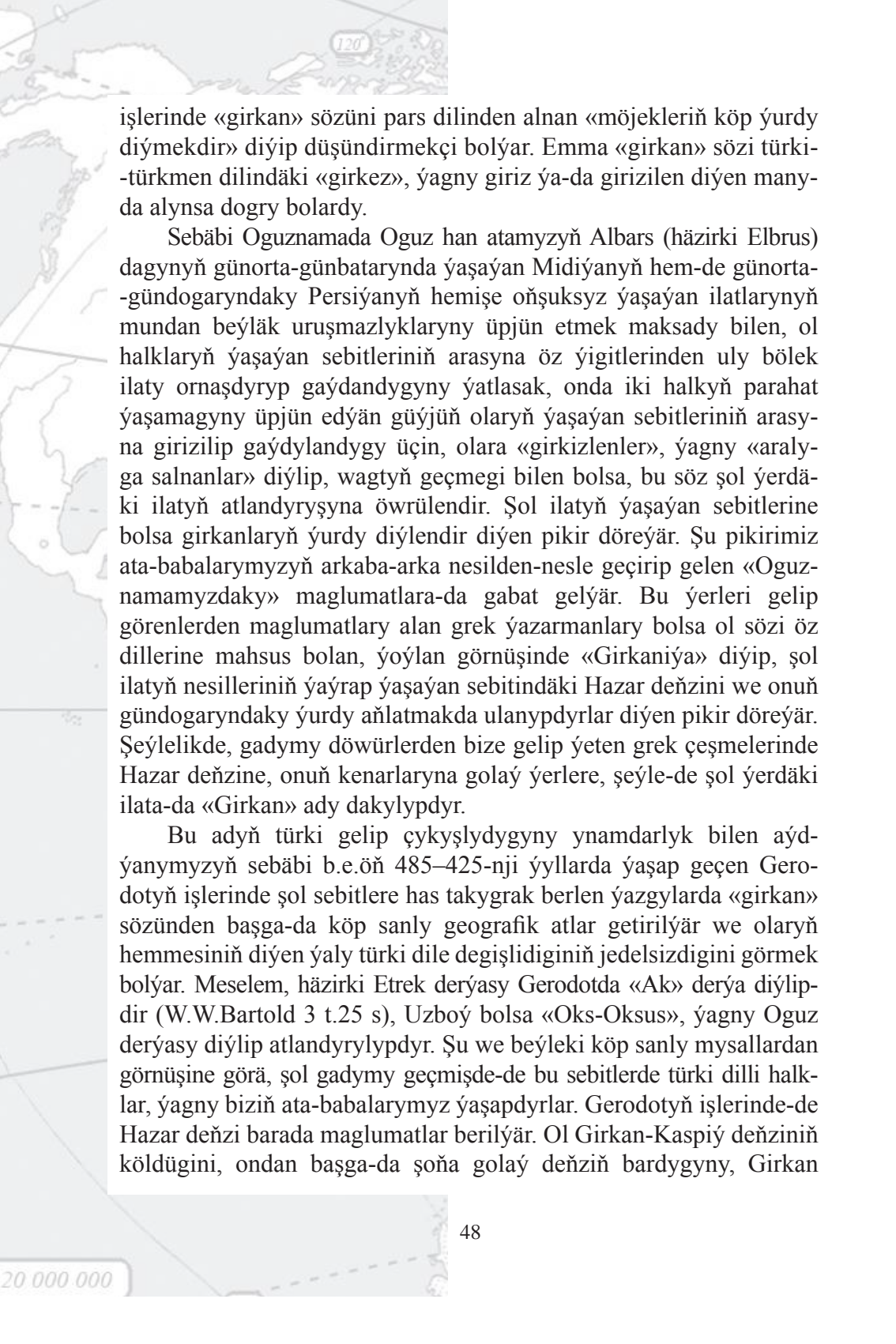
Türkmenistanyň häzirki geografik çäkleriniň, tebigy şertleriniň hem-de baýlyklarynyň gadymy döwürlerden bäri dürli halklaryň wekilleriniň ünsüni çekendigi baradaky baý maglumatlary akademik W.W.Bartoldyň eserlerinde görýäris. Onuň eserleriniň III tomy (Moskwa, 1965) durşuna Merkezi Aziýanyň, şol sanda Türkmenistanyň taryhy geografiýasyna degişli işlere bagyşlanan bolup, biziň ýurdumyzyň çäklerindäki geografik agzalar, aýratyn agzalaryň çäk aralyklarda ýerleşişleri, olaryň orta asyrlardaky syýahatçylar tarapyndan öwrenilişi we taryhy hadysalar bilen birlikde hojalykdaky tutýan orunlary barada örän gymmatly maglumatlar ýerleşdirilipdir. W.W. Bartold bu işinde orta



asyrlardaky we ondan soňky dürli çeşmelerde berilýän maglumatlary umumylaşdyryp alypdyr. Bu ýerdäki maglumatlarda, köplenç, medeni, ojaklar: Amyderýanyň jülgesi, Derýa aýagy düzlügi, Murgap derýasynyň aýagyndaky, Uzboýuň ugrundaky we beýleki ýerlerdäki ilatyň ýagdaýy, häkimleriň gatnaşyklary bilen bir hatarda tebigy şertleriniň häsiýetlerine-de üns berlipdir. Al-Birunyň ýazanlaryna salgylanyp, Horezmiň günbatar çetinde «alanlar» diýlip atlandyrylýan halkyň bolandygy, olaryň diliniň horezmlileriňkä meňzeşdigi, hojalyk ýöredişlerinde-de tapawudyň bolmandygy beýan edilýär. Hakykatdan-da, Üstýurduň kert erňeginiň üstünde Aýböwür-Sarygamyş çöketlikleriniň günbatarynda «Alangala» diýilýän galanyň galyndysynyň häzire çenli saklanyp galandygyny göreniňde Al-Biruny tarapyndan ýazylanlaryň, beýlekiler tarapyndan aýdylýanlaryň hakykatdygyna göz ýetirýärsiň. Bular baradaky maglumatlary we taryhy geçmişdäki tebigy şertler barada häsiýetnamalary S.P.Tolstowyň Gadymy Horezmiň medeni merkezleri baradaky «По следам Древнехорезмской цивилизации» diýen işinde-de görmek bolýar. Türkmenistanyň häzirki çäkleriniň tebigatynyň, ilatynyň, bölek çäkleriniň ýazgyda galdyrylan nusgalary barada maglumatlary L.S.Bergiň 1929-njy ýylda Leningrada – häzirki Sankt-Peterburgda çap edilen «Туркмения» diýen 3 tomuň bir jiltde çykarylan kitpdaky (1-nji kitapda Türkmenistanyň tebigaty, 2-nji kitapda – W.W.Bartold tarapyndan ýazylan –taryhy geografiýasy, 3-nji kitapda A.N.Samoýlowiçiň türkmen edebiýaty barada ýazanlary ýerleşdirilen) işinde-de görmek bolýar.

2.2. Türkmenistanyň gadymdünýä döwründe öwrenilişi

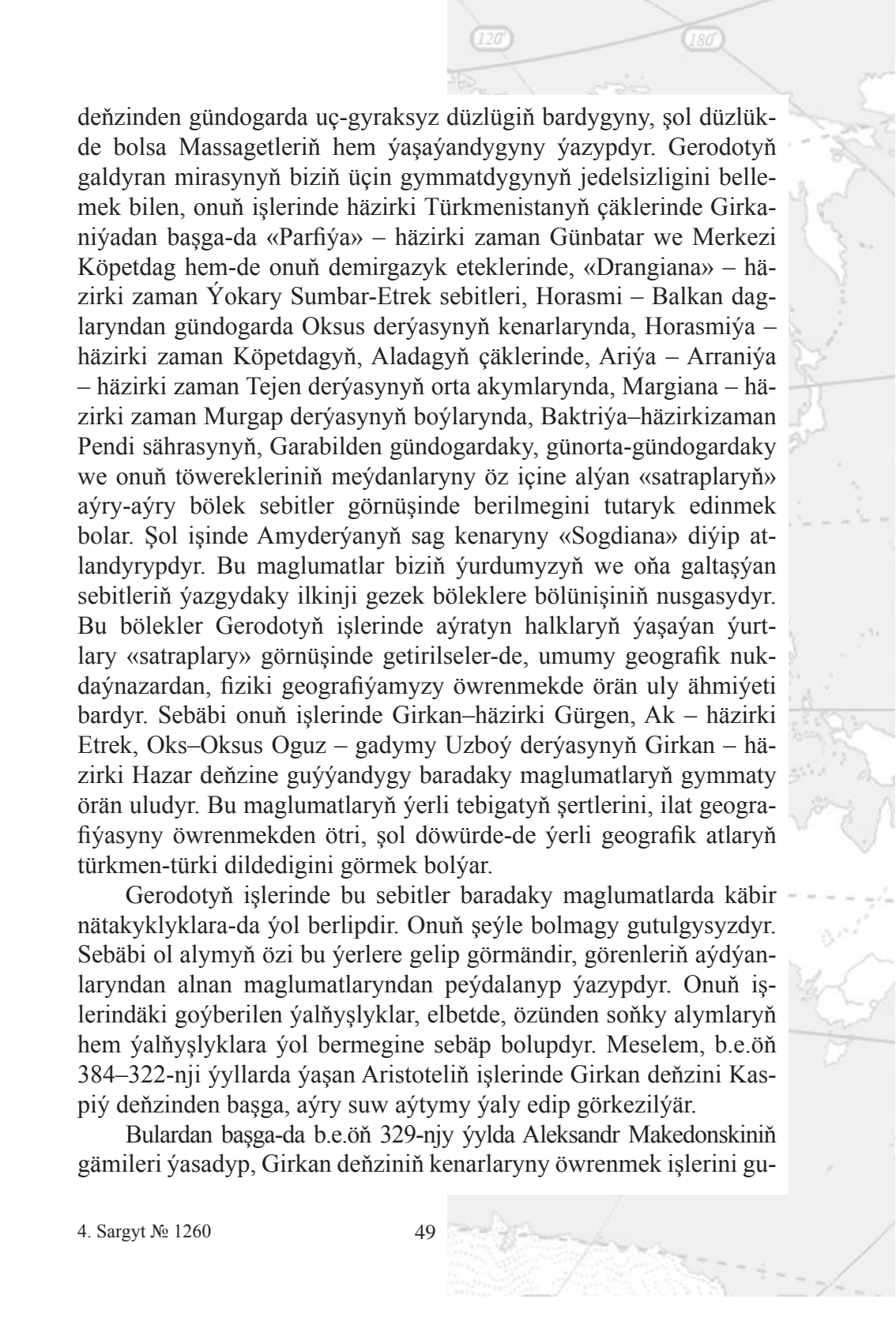
Hakykatdan hem, b.e.öň 546–480-nji ýyllarda ýaşap geçen, Dariý I döwürdeşi Miletli Gekateýiň ýurtlary öwrenmek usulynda ýazan «Ýerýazgysy» diýen işinde Hazar deňzini «Kaspiý», şeýle-de «Girkan» deňzi diýip atlandyrandygy, ol deňziň golaýyndaky daglaryň üstlerinde tokaýlyklaryň bardygy, ösýän ösümlikleriň tikeneklidigi baradaky doly bolmadyk, üzlem-saplam maglumatlaryň biziň günlerimize çenli gelip ýetendigini köp alymlar tassyklaýarlar. L.S.Berg öz



işlerinde «girkan» sözünü pars dilinden alınan «möjekleriň köp ýurdy diýmekdir» diýip düşündürmekçi bolýar. Emma «girkan» sözi türkî-türkmen dilindäki «girkez», ýagny giriz ýa-da girizilen diýen many-da alynsa dogry bolardy.

Sebäbi Oguznamada Oguz han atamyzyň Albars (häzirki Elbrus) dagynyň günorta-günbatarynda ýaşayan Midiýanyň hem-de günorta-gündogaryndaky Persiýanyň hemişe oňsuksyz ýaşayan ilatларыnyň mundan beýläk uruşmazlyklaryny üpjün etmek maksady bilen, ol halklaryň ýaşayan sebitleriniň arasyna öz ýigitlerinden uly bölek ilaty ornaşdyryp gaýdandygyny ýatlasak, onda iki halkyň parahat ýaşamagyny üpjün edýän güýjüň olaryň ýaşayan sebitleriniň arasyna girizilip gaýdylandygy üçin, olara «girkizlenler», ýagny «aralyga salnanlar» diýlip, wagtyň geçmegi bilen bolsa, bu söz şol ýerdäki ilatyň atlandyryşyna öwrülendir. Şol ilatyň ýaşayan sebitlerine bolsa girkianlaryň ýurdy diýlendir diýen pikir döreýär. Şu pikirimiz ata-babalarymyzyň arkaba-arka nesilden-nesle geçirip gelen «Oguznamamyzdaky» maglumatlara-da gabat gelýär. Bu ýerleri gelip görenlerden maglumatlary alan grek ýazarmanlary bolsa ol sözi öz dillerine mahsus bolan, ýoýlan görnüşinde «Girkaniýa» diýip, şol ilatyň nesilleriniň ýaýrap ýaşayan sebitindäki Hazar deňzini we onuň gündogaryndaky ýurdy aňlatmakda ulanypdyrlar diýen pikir döreýär. Şeýlelikde, gadymy döwürlerden bize gelip ýeten grek çeşmelerinde Hazar deňzine, onuň kenarlaryna golaý ýerlere, şeýle-de şol ýerdäki ilata-da «Girkan» ady dakylpdyr.


Bu adyň türkî gelip çykyşlydygyny ynamdarlyk bilen aýdýanymyzyň sebäbi b.e.öň 485–425-nji ýyllarda ýaşap geçen Gero-dotyň işlerinde şol sebitlere has takygrak berlen ýazgylarda «girkan» sözünden başga-da köp sanly geografik atlar getirilýär we olaryň hemmesiniň diýen ýaly türkî dile degişlidiginiň jedelsizdigini görmek bolýar. Meselem, häzirki Etrek derýasy Gerodotda «Ak» derýa diýlipdir (W.W.Bartold 3 t.25 s), Uzboý bolsa «Oks-Oksus», ýagny Oguz derýasy diýlip atlandyrylypdyr. Şu we beýleki köp sanly mysallardan görnüşine görä, şol gadymy geçmişde-de bu sebitlerde türkî dilli halklar, ýagny biziň ata-babalarymyz ýaşapdyrlar. Gerodotyň işlerinde-de Hazar deňzi barada maglumatlar berilýär. Ol Girkan-Kaspiý deňziniň köldügin, ondan başga-da şoňa golaý deňziň bardygyny, Girkan



deňzinden gündogarda uç-gyraksyz düzlügiň bardygyny, şol düzlük-de bolsa Massagetleriň hem ýaşaýandygyny ýazypdyr. Gerodotyň galdyran mirasynyň biziň üçin gymmatdygynyň jedelsizligini bellemek bilen, onuň işlerinde häzirki Türkmenistanyň çäklerinde Girkaniýadan başga-da «Parfiýa» – häzirki zaman Günbatar we Merkezi Köpetdag hem-de onuň demirgazyk eteklerinde, «Drangiana» – häzirki zaman Ýokary Sumbar-Etrek sebitleri, Horasmi – Balkan daglaryndan gündogarda Oksus derýasynyň kenarlarynda, Horasmiýa – häzirki zaman Köpetdagyň, Aladagyň çäklerinde, Ariýa – Arraniýa – häzirki zaman Tejen derýasynyň orta akymalarynda, Margiana – häzirki zaman Murgap derýasynyň boýlarynda, Baktriýa–häzirkizaman Pendi sährasynyň, Garabilden gündogardaky, günorta-gündogardaky we onuň töwerekleriniň meýdanlaryny öz içine alýan «satraplaryň» aýry-aýry bölek sebitler görnüşinde berilmegini tutaryk edinmek bolar. Şol işinde Amyderýanyň sag kenaryny «Sogdiana» diýip atlandyrypdyr. Bu maglumatlar biziň ýurdumyzyň we oňa galtaşýan sebitleriň ýazgydaky ilkinji gezek böleklere bölünişiniň nusgasydyr. Bu bölekler Gerodotyň işlerinde aýratyn halklaryň ýaşayan ýurtlary «satraplary» görnüşinde getirilseler-de, umumy geografik nukdaýnazardan, fiziki geografiýamyzy öwrenmekde örän uly ähmiýeti bardyr. Sebäbi onuň işlerinde Girkana–häzirki Gürgen, Ak – häzirki Etrek, Oks–Oksus Oguz – gadymy Uzboý derýasynyň Girkana – häzirki Hazar deňzine guýýandygy baradaky maglumatlaryň gymmaty örän uludyr. Bu maglumatlaryň ýerli tebigatyň şertlerini, ilat geografiýasyny öwrenmekden ötri, şol döwürde-de ýerli geografik atlaryň türkmen-türki dildedigini görmek bolýar.

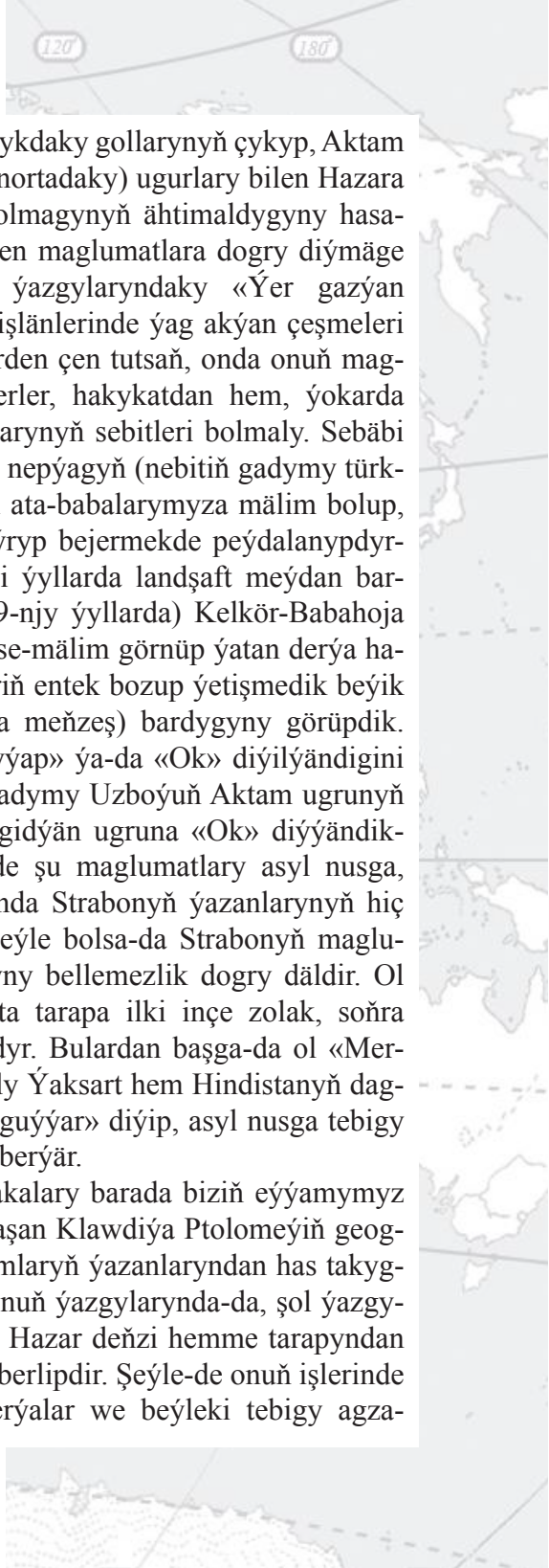
Gerodotyň işlerinde bu sebitler baradaky maglumatlarda käbir nätakyklyklara-da ýol berlipdir. Onuň şeýle bolmagy gutulgysyzdyr. Sebäbi ol alymyň özi bu ýerlere gelip görmändir, görenleriň aýdýanlaryndan alnan maglumatlaryndan peýdalanyň ýazypdyr. Onuň işlerindäki goýberilen ýalňyşlyklar, elbetde, özünden soňky alymlaryň hem ýalňyşlyklara ýol bermegine sebäp bolupdyr. Meselem, b.e.öň 384–322-nji ýyllarda ýaşan Aristoteliň işlerinde Girkana deňzini Kaspiý deňzinden başga, aýry suw aýtymy ýaly edip görkezilýär.

Bulardan başga-da b.e.öň 329-njy ýylda Aleksandr Makedonskiniň gämileri ýasadyp, Girkana deňziniň kenarlaryny öwrenmek işlerini gu-



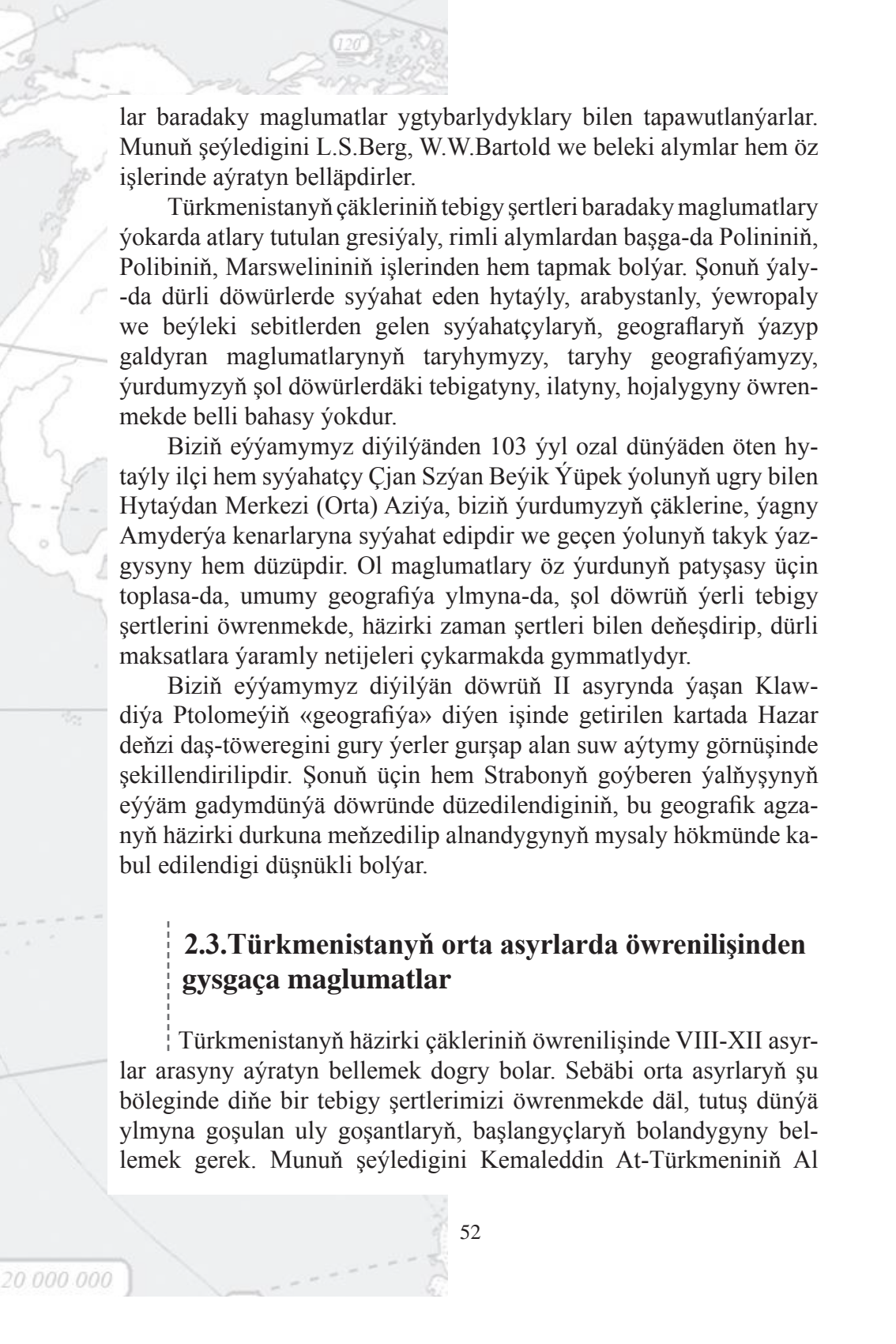
ramaklygy tabşyrandygy, Marakanda – häzirki Samarkanda ýörişi barada maglumatlary gadymy grek ýazgylarynda görmek bolýandygyny L.S.Berg öz işlerinde getiripdir. Aleksandr Makedonskiniň ýörişleriniň, hereket-hadysalarynyň ýazgylaryny ýöreden Aristobul, bu sebitde başga-da uly derýanyň bardygyny ýazýar. Ol derýany «Tanaýis» diýip atlandyrýar. Onuň hem gözbaşyny Kawkaz daglaryndan alyp gaýdýandygyny belleýär. Ýerli halkyň bu derýany «Ýaksart» diýip atlandyrýandygyny aýdýar. Ynha, şu maglumat hem «Tanaýis» diýilýän derýanyň häzirki Syrderýadygyny, «Kawkaz» diýilýän dagyň bolsa, Pamir-Alaý ýa-da Týanşan daglarydygyny anyklamaga, kesgitlemäge, hadysanyň häzirki Kawkazda däl-de, Merkezi Aziýada bolup geýýändigine göz ýetirmäge mümkinçilik berýär.

Türkmenistanyň çäkleriniň tebigy şertlerine, agzalaryna degişli maglumatlary b.e.öň 64–63-nji we b.e. 24–23-nji ýyllarynda ýaşan grek geografiýa («Geografiýa» ady bilen 17 kitaby ýazan) hem taryhçysy Strabonyň işlerinde-de görmek bolýar. Onuň işlerinde ýer-ýurt atlaryndan başga-da ýerli tebigy şertlere, baýlyklara degişli maglumatlaryň bolmaklygy has hem gyzyklydyr. Strabon biziň ýurdumyzyň tebigaty barada eşiden zatlaryny ýazanynda, Oksdan başga-da Oh derýasynyň bardygyny, olaryň biri-birlerinden aýratynlykda Girkan deňzine guýýandygyny ýazypdyr. Oh derýasynyň Girkan deňzine guýýan ýeriniň golaýynda ýer gazyjylaryň ýagly çeşmeleri tapandyklaryny, şeýle-de bu ýerlerde turşy, ýelmeşegen, asfaltly, kükürtli suwlaryň bardygyny aýdýandyklaryny bellemegi, hakykatdan hem, gadymy Uzboýuň Balkan daglarynyň arasyndan geçip, Hazaryň gündogaryndaky häzirki Babahoja-Kelkör şorunyň ornunda bolan aýlaga (käbir maglumatlarda onuň süýji suwly köl bolandygy, aýratyn asyrlarda bolsa aýlag bolandygy barada-da maglumatlar bar) guýýan ýeriniň golaýynda Neftedag, Burun belentlikleriniň üstlerinden nebit çeşmeleriniň akyp çykandyklaryna üns berseň, hakykata golaý bolýar. Emma onuň Oksus bilen Oh derýalarynyň aýry-áýrylykda Girkan (Hazar) deňzine guýýandygy barada ýazanlary ýalňys maglumatlaryň etilip berlendiginden bolup biler. Hakykatdan hem, şol taryhy döwürlerde Uzboýuň Hazaryň gündogaryndaky-häzirki Kelkör-Babahoja şorunyň ornundaky köle guýandygyny, ol kölden ýa-da aýlagdan bolsa häzirki Çeleken ýarym adasynyň, (ozalky taryhy döwürlerde Çeleken



adasynyň) iki tarapyndan aýry-aýrylykdaky gollarynyň çykyp, Aktam (demirgazykdaky) hem Ajyýap (Günortadaky) ugurlary bilen Hazara-kölden çykyp, gaýtadan guýlan bolmagynyň ähtimaldygyny hasaba alsaň, onda Strabona eltilip berlen maglumatlara dogry diýmäge mümkinçilik döreýär. Strabonyň ýazgylaryndaky «Ýer gazýan işgärler Oh derýasynyň golaýynda işlänlerinde ýag akýan çeşmeleri tapypdyrlar diýýärler» diýlen sözlerden çen tutsaň, onda onuň maglumatlaryndaky gürrüňi edilýän ýerler, hakykatdan hem, ýokarda atlary tutulan Aktam, Ajyýap hanalarynyň sebitleri bolmaly. Sebäbi gadymy geçmişden bari bu ýerlerde nepýagyň (nebitiň gadymy türkmençe atlandyrylyşy) barlygy biziň ata-babalarymyza mälim bolup, ony mallaryň goturyny, gurduny aýryp bejermekde peýdalanypdylar. Biz şol ýerlerde 1969–1988-nji ýyllarda landşaft meýdan barlag işlerini geçirenimizde (1977–79-njy ýyllarda) Kelkör-Babahoja şorunyň günorta günbataryndan mese-mälim görnüp ýatan derýa hanasyna meňzeş, käýerlerinde ýelleriň entek bozup ýetişmedik beýik jülge ýakasynyň (derýa terrasasyna meňzeş) bardygyny görüpdik. Ýerli ilatyň arasynda şol ugra «Agyýap» ýa-da «Ok» diýilýändigini hem eşidipdik. Käbir ýaşulularyň gadymy Uzboýuň Aktam ugrunyň Darja gumunyň demirgazygyndan gidýän ugruna «Ok» diýýändigilerini hem bellemek gerek. Eger-de şu maglumatlary asyl nusga, hakykat görnüşinde kabul etseň, onda Strabonyň ýazanlarynyň hiç birine-de ýalňyş diýip bolmaýar. Şeýle bolsa-da Strabonyň maglumatlarynda ýalňyşlyklaryň bardygyny bellemelik dogry däl. Ol Hazar deňzini «Ummandan günorta tarapa ilki inçe zolak, soňra giňelip gidýän aýlag» diýip ýazypdyr. Bulardan başga-da ol «Merkezi Aziýanyň beýleki derýalary ýaly Ýaksart hem Hindistanyň daglaryndan başlanyp, Girkan deňzine guýýar» diýip, asyl nusga tebigy ýagdaýa gabat gelmeýän maglumat berýär.

Hazar deňzi we onuň kenar ýakalary barada biziň eýýamymyz diýilýäniň 90-160-njy ýyllarynda ýaşan Klawdiýa Ptolomeýiň geografiýa boýunça işlerinde ozalky alymlaryň ýazanlaryndan has takygarak maglumatlary tapmak bolýar. Onuň ýazgylarynda-da, şol ýazgylaryna degişli düzen kartasynda-da, Hazar deňzi hemme tarapyndan gury ýer bilen gurşalyp alnan halda berlipdir. Şeýle-de onuň işlerinde Hazardan gündogardaky ýerler, derýalar we beýleki tebigy agza-



lar baradaky maglumatlar ygtybarlydyklary bilen tapawutlanýarlar. Munuň şeýledigini L.S.Berg, W.W.Bartold we beledi alymlar hem öz işlerinde aýratyn belläpdirler.

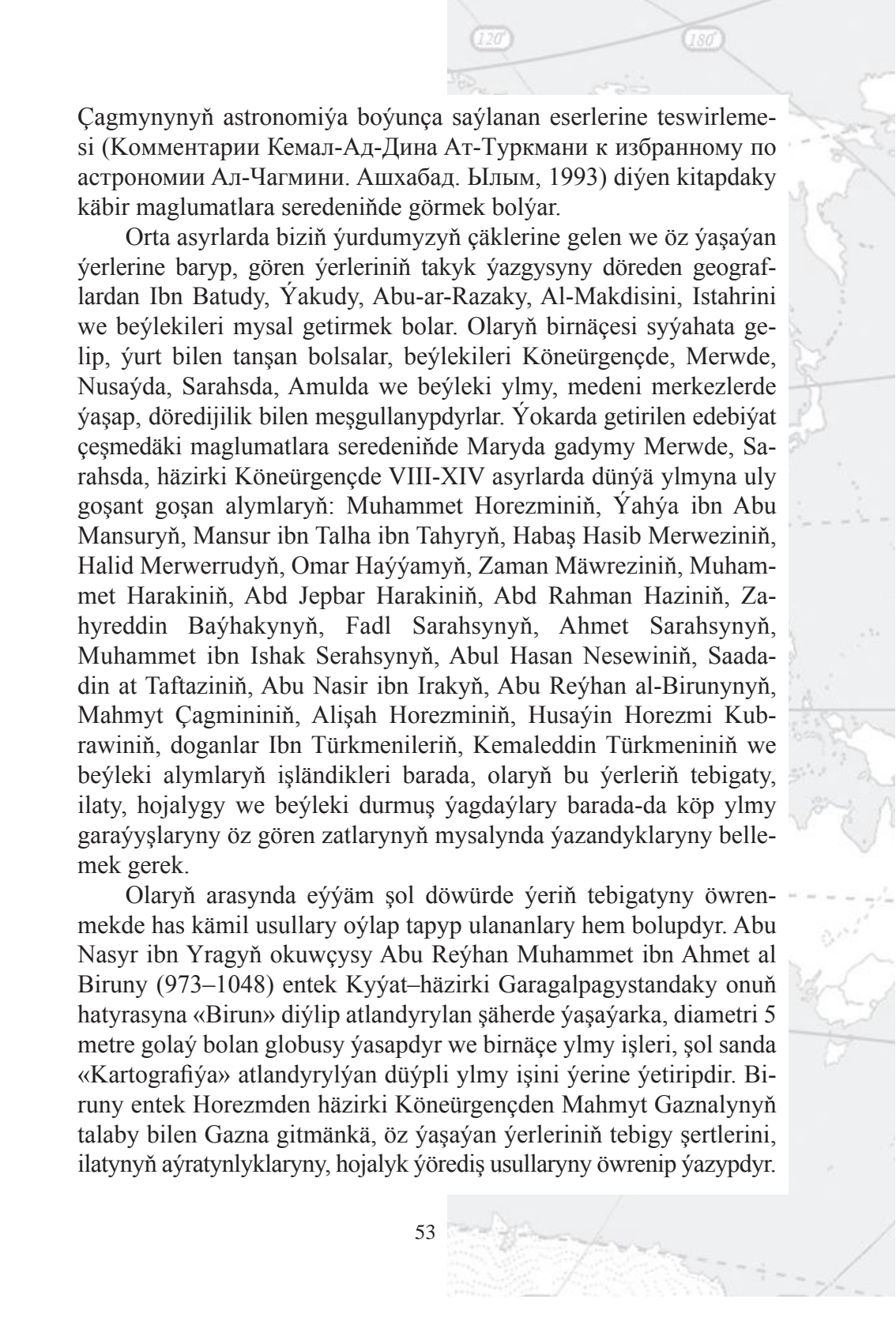
Türkmenistanyň çäkleriniň tebigy şertleri baradaky maglumatlary ýokarda atly tutulan gresiýaly, rimli alymlardan başga-da Poliniň, Polibiniň, Marsweliniň işlerinden hem tapmak bolýar. Şonuň ýaly-da dürli döwürlerde syýahat eden hytaýly, arabystanly, ýewropaly we beledi sebitlerden gelen syýahatçylaryň, geograflaryň ýazyp galýan maglumatlarynyň taryhymyzy, taryhy geografiýamyzy, ýurdumyzyň şol döwürlerdäki tebigatyny, ilatyny, hojalygyny öwrenmekde belli bahasy ýokdur.

Biziň eýýamymyz diýilýänden 103 ýyl ozal dünýäden öten hytaýly ilçi hem syýahatçy Çjan Szýan Beýik Ýüpek ýolunyň ugry bilen Hytaýdan Merkezi (Orta) Aziýa, biziň ýurdumyzyň çäklerine, ýagny Amyderýa kenarlaryna syýahat edipdir we geçen ýolunyň takyk ýazgysyny hem düzüpdir. Ol maglumatlary öz ýurdunyň patyşasy üçin toplasa-da, umumy geografiýa ylmyna-da, şol döwürüň ýerli tebigy şertlerini öwrenmekde, häzirki zaman şertleri bilen deňeşdirip, dürli maksatlara ýaramly netijeleri çykarmakda gymmatlydyr.

Biziň eýýamymyz diýilýän döwürüň II asyrynda ýaşan Klawdiýa Ptolomeýiň «geografiýa» diýen işinde getirilen kartada Hazar deňzi daş-töweregini gury ýerler gurşap alan suw aýtymy görnüşinde şekillendirilipdir. Şonuň üçin hem Strabonyň goýberen ýalňyşynyň eýýam gadymdünýä döwründe düzedilendiginiň, bu geografik agzanyň häzirki durkuna meňzedilip alnandygynyň mysaly hökmünde kabul edilendigi düşnükli bolýar.

2.3. Türkmenistanyň orta asyrlarda öwrenilişinden gysgaça maglumatlar

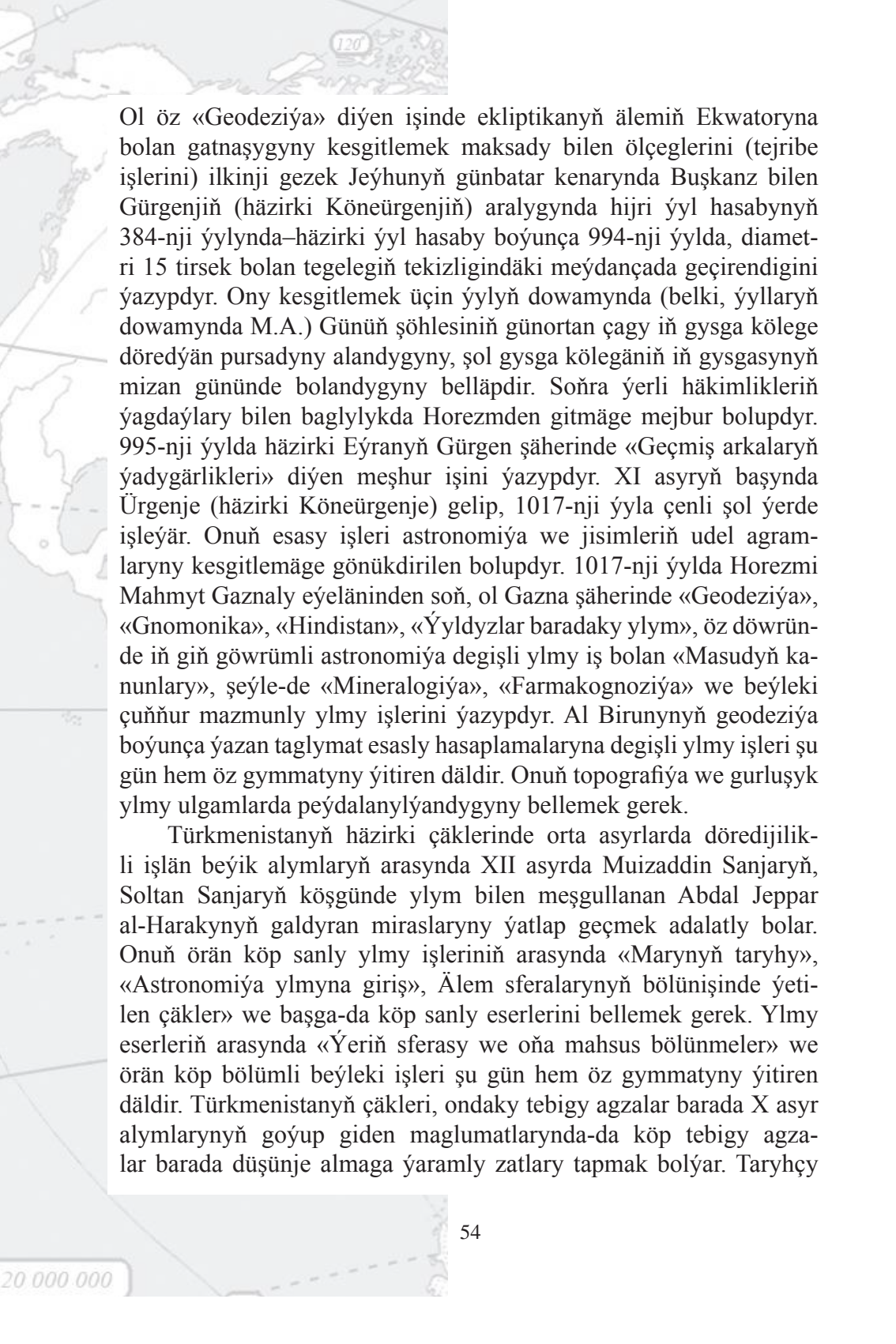
Türkmenistanyň häzirki çäkleriniň öwrenilişinde VIII-XII asyrlar arasyny aýratyn bellemek dogry bolar. Sebäbi orta asyrlaryň şu böleginde diňe bir tebigy şertlerimizi öwrenmekde däl, tutuş dünýä ylmyna goşulan uly goşantlaryň, başlangyçlaryň bolandygyny bellemek gerek. Munuň şeýledigini Kemaleddin At-Türkmeniniň Al



Çagmynynyň astronomiýa boýunça saýlanan eserlerine teswirlemesi (Комментарии Кемал-Ад-Дина Ат-Туркмани к избранному по астрономии Ал-Чагмини. Ашхабад. Ылым, 1993) diýen kitapdaky käbir maglumatlara seredeniňde görmek bolýar.


Orta asyrlarda biziň ýurdumyzyň çäklerine gelen we öz ýaşayan ýerlerine baryp, gören ýerleriniň takyk ýazgysyny döreden geograflardan Ibn Batudy, Ýakudy, Abu-ar-Razaky, Al-Makdisini, Istahrini we beýlekileri mysal getirmek bolar. Olaryň birnäçesi syýahata gelip, ýurt bilen tanşan bolsalar, beýlekileri Köneürgençde, Merwde, Nusaýda, Sarahsda, Amulda we beýleki ylmy, medeni merkezlerde ýaşap, döredijilik bilen meşgullanypdyrlar. Ýokarda getirilen edebiýat çeşmedäki maglumatlara seredeniňde Maryda gadymy Merwde, Sarahsda, häzirki Köneürgençde VIII-XIV asyrlarda dünýä ylmyna uly goşant goşan alymlaryň: Muhammet Horezminiň, Ýahýa ibn Abu Mansuryň, Mansur ibn Talha ibn Tahyryň, Habaş Hasib Merweziniň, Halid Merwerrudyň, Omar Haýýamyň, Zaman Mäwreziniň, Muhammet Harakiniň, Abd Jepbar Harakiniň, Abd Rahman Haziniň, Zahyreddin Baýhakynyň, Fadl Sarahsynyň, Ahmet Sarahsynyň, Muhammet ibn Ishak Serahsynyň, Abul Hasan Nesewiniň, Saadadin at Taftaziniň, Abu Nasir ibn Irakyň, Abu Reýhan al-Birunynyň, Mahmyt Çagmininiň, Alişah Horezminiň, Husaýin Horezmi Kubrawiniň, doganlar Ibn Türkmenileriň, Kemaleddin Türkmeniniň we beýleki alymlaryň işländigleri barada, olaryň bu ýerleriň tebigaty, ilaty, hojalygy we beýleki durmuş ýagdaýlary barada-da köp ylmy garaýyşlaryny öz gören zatlarynyň mysalynda ýazandyklaryny bellemek gerek.

Olaryň arasynda eýýäm şol döwürde ýeriň tebigatyny öwrenmekde has kämil usullary oýlap tapyp ulananlary hem bolupdyr. Abu Nasyr ibn Yragyň okuwçysy Abu Reýhan Muhammet ibn Ahmet al Biruny (973–1048) entek Kyýat–häzirki Garagalpagystandaky onuň hatyrasyna «Birun» diýlip atlandyrylan şäherde ýaşaýarka, diametri 5 metre golaý bolan globusy ýasapdyr we birnäçe ylmy işleri, şol sanda «Kartografiýa» atlandyrylýan düýpli ylmy işini ýerine ýetiripdir. Biruny entek Horezmden häzirki Köneürgençden Mahmyt Gaznalynyň talaby bilen Gazna gitmänkä, öz ýaşayan ýerleriniň tebigy şertlerini, ilatynyň aýratynlyklaryny, hojalyk ýörediş usullaryny öwrenip ýazypdyr.



Ol öz «Geodeziýa» diýen işinde ekliptikanyň älemiň Ekwatoryna bolan gatnaşygyny kesgitlemek maksady bilen ölçeglerini (tejribe işlerini) ilkinji gezek Jeýhunýň günbatar kenarynda Buşkanz bilen Gürgenjiň (häzirki Köneürgenjiň) aralygynda hijri ýyl hasabynyň 384-nji ýylynda–häzirki ýyl hasaby boýunça 994-nji ýylda, diametri 15 tirsek bolan tegelegiň tekizligindäki meýdançada geçirendigini ýazypdyr. Ony kesgitlemek üçin ýylyň dowamynda (belki, ýyllaryň dowamynda M.A.) Günüň şöhlesiniň günortan çagy iň gysga kölege döredýän pursadyny alandygyny, şol gysga kölegäniň iň gysgasynyň mizan gününde bolandygyny belläpdir. Soňra ýerli häkimlikleriň ýagdaýlary bilen baglylykda Horezmden gitmäge mejbur bolupdyr. 995-nji ýylda häzirki Eýranyň Gürgen şäherinde «Geçmiş arkalaryň ýadygärlikleri» diýen meşhur işini ýazypdyr. XI asyryň başynda Ürgenje (häzirki Köneürgenje) gelip, 1017-nji ýyla çenli şol ýerde işleýär. Onuň esasy işleri astronomiýa we jisimleriň udel agramlaryny kesgitlemäge gönükdirilen bolupdyr. 1017-nji ýylda Horezmi Mahmyt Gaznaly eýeläninden soň, ol Gazna şäherinde «Geodeziýa», «Gnomonika», «Hindistan», «Ýyldyzlar baradaky ylym», öz döwründe iň giň göwrümlü astronomiýa degişli ylmy iş bolan «Masudyň kanunlary», şeýle-de «Mineralogiýa», «Farmakognoziýa» we beýleki çuňňur mazmunly ylmy işlerini ýazypdyr. Al Birunynyň geodeziýa boýunça ýazan taglymat esasly hasaplamalaryna degişli ylmy işleri şu gün hem öz gymmatyny ýitiren däldir. Onuň topografiýa we gurluşyk ylmy ulgamlarda peýdalanylýandygyny bellemek gerek.

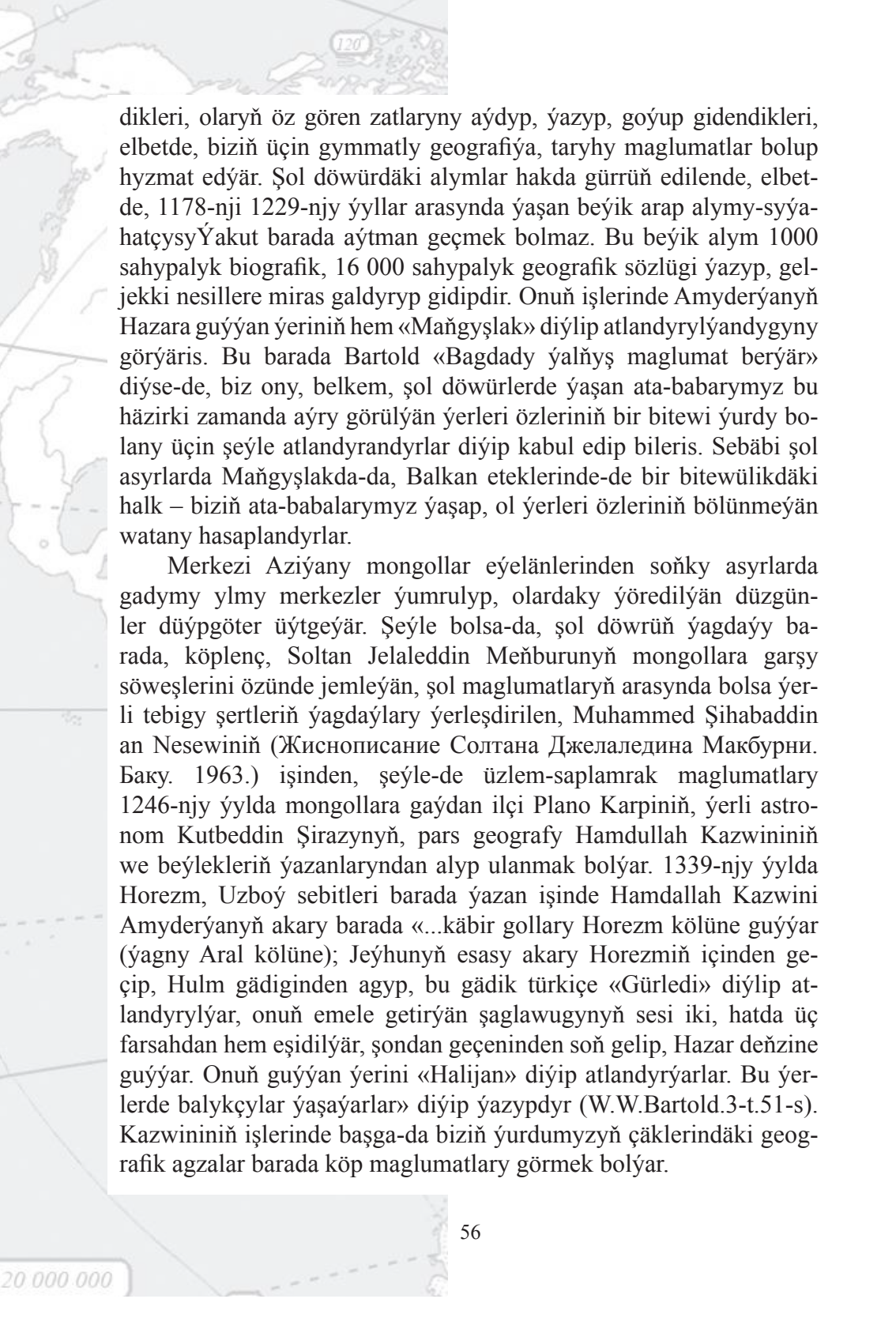
Türkmenistanyň häzirki çäklerinde orta asyrlarda döredijilikli işlän beýik alymlaryň arasynda XII asyrda Muizaddin Sanjaryň, Soltan Sanjaryň köşgünde ylym bilen meşgullanan Abdal Jeppar al-Harakynyň galdyran miraslaryny ýatlap geçmek adalatly bolar. Onuň örän köp sanly ylmy işleriniň arasynda «Marynyň taryhy», «Astronomiýa ylmyna giriş», Älem sferalarynyň bölünişinde ýetilen çäkler» we başga-da köp sanly eserlerini bellemek gerek. Ylmy eserleriň arasynda «Ýeriň sferasy we oňa mahsus bölünmeler» we örän köp bölümlü beýleki işleri şu gün hem öz gymmatyny ýitiren däldir. Türkmenistanyň çäkleri, ondaky tebigy agzalar barada X asyr alymlarynyň goýup giden maglumatlarynda-da köp tebigy agzalar barada düşünje almaga ýaramly zatlary tapmak bolýar. Taryhçy



alym Ibn al-Asir Balkan daglary, olaryň golaýyndaky gadymy Ho-rezm barada ýazan bolsa, Masudy (IX asyryň ahyrlarynda doglup, 957-nji ýylda aradan çykan) «Jürjen köli», oňa Jeýhun derýasynyň guýýandygy barada ýazypdyr. Arap syýahatçylarynyň Ürgenje (häzirki Köneürgenje) «Jürjen» diýip atlandyrandyklaryna üns berseň, «bir kenaryndan beýleki kenara çenli 40 günlük ýola çenli ýaýlyp gidýän «Jürjen köli» diýilýän uly kölüň häzirki Sarygamyş bilen arasy birigen Araldygyny bilmek kyn bolmasa gerek. Onuň maglumatlarynda şol kölden uly derýalaryň çykyp Hazar deňzine guýýandygyny aýdanynda bolsa, ýazgydaky beýan edilýän ýerleriň, hakykatdan-da, biziň ata Watanymyzyň Sarygamyş, Uzboý, Aşaky howdan, Aýböwür ýaly sebitleridigine düşüňýärsiň. Şol döwrüň alymlary Istahriniň we Ibn Hawkalyň işlerinde Dehistan hem-de Balkan daglary barada maglumatlar ýerleşdirilipdir. Olaryň işlerinde Etrek derýasy, Ahur şäheri hem kanaly, şol sebitlerdäki köp sanly ilat ýaşayan obadyr şäherleriň bolandygy barada maglumatlary hem tapmak bolýar.

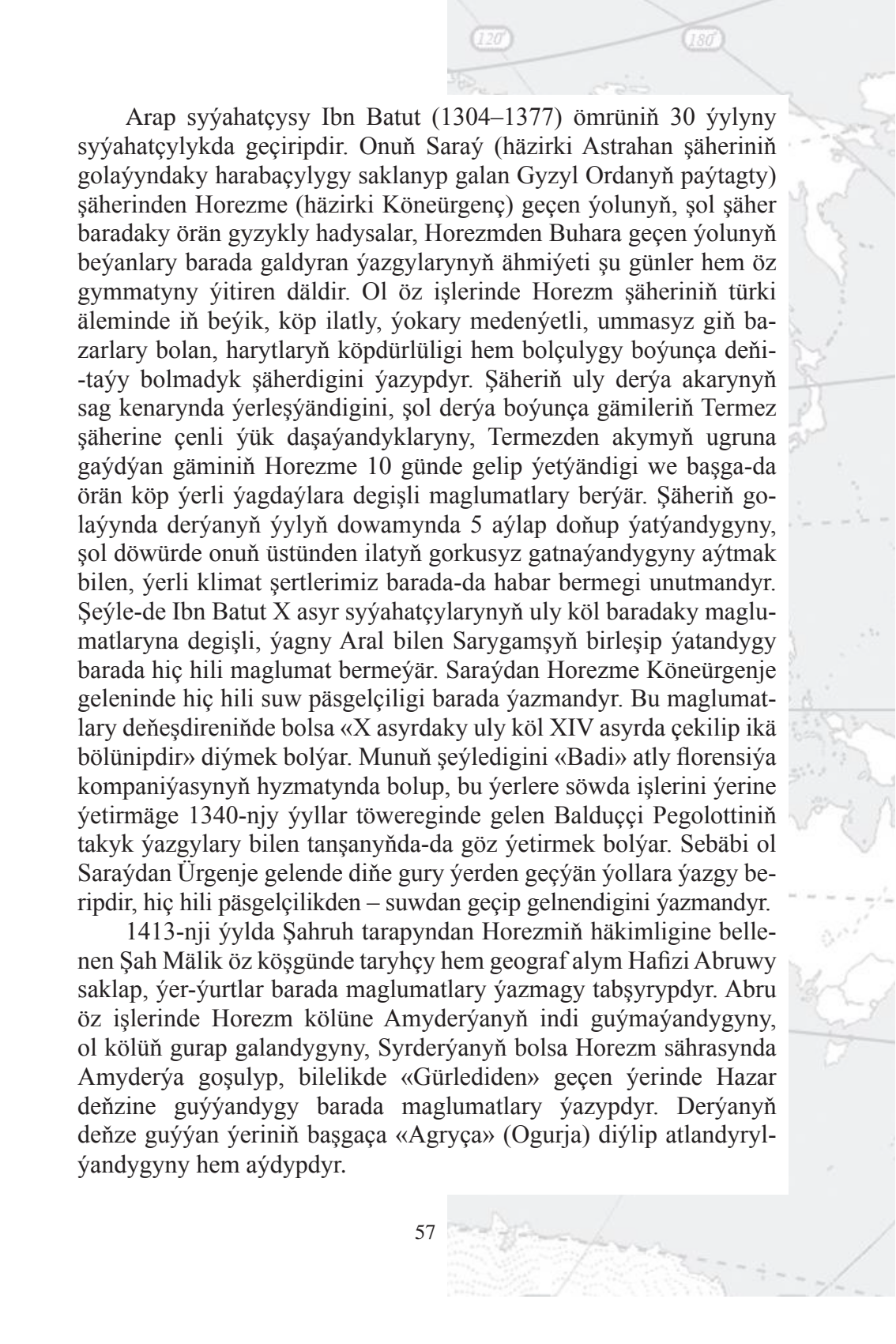
Şol maglumatlaryň hakykatdygyna biz Günorta-Günbatar Türkmenistan düzlüginde landşaft ylmy-barlag işlerini geçirenimizde göz ýetirdik. Häzirki Çat diýilýän ýerden gadymy «Ahur» ternawynyň (kanalynyň) Misserian düzlüginde çykýan ýeriniň golaýyndan, «Çatyň düzi» diýlip atlandyrylan ýerden – «Daýandyk», «Sort gala» diýilýän gadymy galalaryň galyndylaryndan günbatara, demirgazyk-günbatara galalar, şäherler ulgamlarynyň 90 km gowrak aralyklarda utgaşyp gidýändigini gördük we öwrendik. Gadymy Madawda we onuň töwereginde b.e.öň has irki taryhy döwürlerde ýaşalan bolsa, Köne Madaw şäheri orta asyrlardaky uly şäherleriň biri bolupdyr. Ýylanly, Rüstengala, Şaduzgala we beýlekiler tutuş hatar gurap, geçmişimiziň syrlaryny saklap ýatýrlar. IX-XIII asyrlarda Gerodotyň wasp eden Girkaniýasyndan-da has oňat ýaşalandygynyň şaýatnamasyny görjek bolsaň, häzire çenli minaralary we baş derwezesi selenläp duran Misserian şäheriniň galyndysyna baryp göräýmeli.

1154-nji ýylda Sisiliýadaky normanlaryň korollygynda gulluk eden Idrisiniň ýazgylarynda X asyryň alymlarynyň maglumatlaryna salgylanylyp beýan edilýän maglumatlar bardyr. X–XIII asyrlarda biziň ýurdumyzyň häzirki çäklerine syýahatçylaryň, söwda kerwenleriniň dürli ýurtlardan, has hem arap ýurtlaryndan köp gelen-




dikleri, olaryň öz gören zatlaryny aýdyp, ýazyp, goýup gidendikleri, elbetde, biziň üçin gymmatly geografiýa, taryhy maglumatlar bolup hyzmat edýär. Şol döwürdäki alymlar hakda gürrüň edilende, elbetde, 1178-nji 1229-njy ýyllar arasynda ýaşan beýik arap alymy-syýahatçysyÝakut barada aýtman geçmek bolmaz. Bu beýik alym 1000 sahypalyk biografik, 16 000 sahypalyk geografik sözlügi ýazyp, geljekki nesillere miras galdyryp gidipdir. Onuň işlerinde Amyderýanyň Hazara guýýan ýeriniň hem «Maňgyslak» diýlip atlandyrylýandygyny görýäris. Bu barada Bartold «Bagdady ýalňyş maglumat berýär» diýse-de, biz ony, belkem, şol döwürlerde ýaşan ata-babarymyz bu häzirki zamanda aýry görülyän ýerleri özleriniň bir bitewi ýurdy bolany üçin şeýle atlandyrandyrlar diýip kabul edip bileris. Sebäbi şol asyrlarda Maňgyslakda-da, Balkan eteklerinde-de bir bitewülikdäki halk – biziň ata-babalarymyz ýaşap, ol ýerleri özleriniň bölünmeýän watany hasaplandyrlar.

Merkezi Aziýany mongollar eýelänlerinden soňky asyrlarda gadymy ylmy merkezler ýumrulyp, olardaky ýöredilýän düzgünler düýpgöter üýtgeýär. Şeýle bolsa-da, şol döwrüň ýagdaýy barada, köplenç, Soltan Jeleddin Meňburunyň mongollara garşy söweşlerini özünde jemleýän, şol maglumatlaryň arasynda bolsa ýerli tebigy şertleriň ýagdaýlary ýerleşdirilen, Muhammed Şihabaddin an Nesewiniň (Жиснописание Солтана Джелаледина Макбурни. Баку. 1963.) işinden, şeýle-de üzlem-saplamrak maglumatlary 1246-njy ýylda mongollara gaýdan ilçі Plano Karpiniň, ýerli astronom Kutbeddin Şirazynyň, pars geografy Hamdullah Kazwininiň we beýlekleriň ýazanlaryndan alyp ulanmak bolýar. 1339-njy ýylda Horezm, Uzboý sebitleri barada ýazan işinde Hamdallah Kazwini Amyderýanyň akary barada «...käbir gollary Horezm kölüne guýýar (ýagny Aral kölüne); Jeýhunynyň esasy akary Horezmiň içinden geçip, Hulm gädiginden agyp, bu gädik türkiçe «Gürledi» diýlip atlandyrylýar, onuň emele getirýän şaglawugynyň sesi iki, hatda üç farsahdan hem eşidilýär, şondan geçeninden soň gelip, Hazar deňzine guýýar. Onuň guýýan ýerini «Halijan» diýip atlandyryýarlar. Bu ýerlerde balykçylar ýaşaýarlar» diýip ýazypdyr (W.W.Bartold.3-t.51-s). Kazwininiň işlerinde başga-da biziň ýurdumyzyň çäklerindäki geografik agzalar barada köp maglumatlary görmek bolýar.




Arap syýahatçysy Ibn Batut (1304–1377) ömrüniň 30 ýylyny syýahatçylykda geçiripdir. Onuň Saraý (häzirki Astrahan şäheriniň golaýyndaky harabaçylygy saklanyp galan Gyzył Ordanyň paýtagty) şäherinden Horezme (häzirki Köneürgenç) geçen ýolunyň, şol şäher baradaky örän gyzykly hadysalar, Horezmden Buhara geçen ýolunyň beýanlary barada galdyran ýazgylarynyň ähmiýeti şu günler hem öz gymmatyny ýitiren däldir. Ol öz işlerinde Horezm şäheriniň türki äleminde iň beýik, köp ilatly, ýokary medenýetli, ummasyz giň bazarlary bolan, harytlaryň köpdürlüligi hem bolçulygy boýunça deňi-taýy bolmadyk şäherdigini ýazypdyr. Şäheriň uly derýa akarynyň sag kenarynda ýerleşýändigini, şol derýa boýunça gämileriň Termez şäherine çenli ýük daşýandyklaryny, Termezden akymyň ugruna gaýdýan gäminiň Horezme 10 günde gelip ýetýändigini we başga-da örän köp ýerli ýagdaýlara degişli maglumatlary berýär. Şäheriň golaýynda derýanyň ýylyň dowamynda 5 aýlap doňup ýatýandygyny, şol döwürde onuň üstünden ilatyň gorkusyz gatnaýandygyny aýtmak bilen, ýerli klimat şertlerimiz barada-da habar bermegi unutmandyr. Şeýle-de Ibn Batut X asyr syýahatçylarynyň uly köl baradaky maglumatlaryna degişli, ýagny Aral bilen Sarygamşyň birleşip ýatandygy barada hiç hili maglumat bermeyär. Saraýdan Horezme Köneürgenje geleninde hiç hili suw päsgelçiligi barada ýazmandyr. Bu maglumatlary deňeşdireniňde bolsa «X asyrdaky uly köl XIV asyrda çekilip ikä bölünipdir» diýmek bolýar. Munuň şeýledigini «Badi» atly florensiýa kompaniýasynyň hyzmatynda bolup, bu ýerlere söwda işlerini ýerine ýetirmäge 1340-njy ýyllar töwereginde gelen Balduççi Pegolottiniň takyk ýazgylary bilen tanşanynda-da göz ýetirmek bolýar. Sebäbi ol Saraýdan Ürgenje gelende diňe gury ýerden geçýän ýollara ýazgy beripdir, hiç hili päsgelçilikden – suwdan geçip gelendigini ýazmandyr.

1413-nji ýylda Şahruh tarapyndan Horezmiň häkimligine bellenen Şah Mälik öz köşgünde taryhçy hem geograf alym Hafizi Abruwy saklap, ýer-ýurtlar barada maglumatlary ýazmagy tabşyrypdyr. Abru öz işlerinde Horezm kölüne Amyderýanyň indi guýmaýandygyny, ol kölüň gurap galandygyny, Syrderýanyň bolsa Horezm sähraýynda Amyderýa goşulyp, bilelikde «Gürlediden» geçen ýerinde Hazar deňzine guýýandygy barada maglumatlary ýazypdyr. Derýanyň deňze guýýan ýeriniň başgaça «Agryça» (Ogurja) diýlip atlandyrylýandygyny hem aýdypdyr.



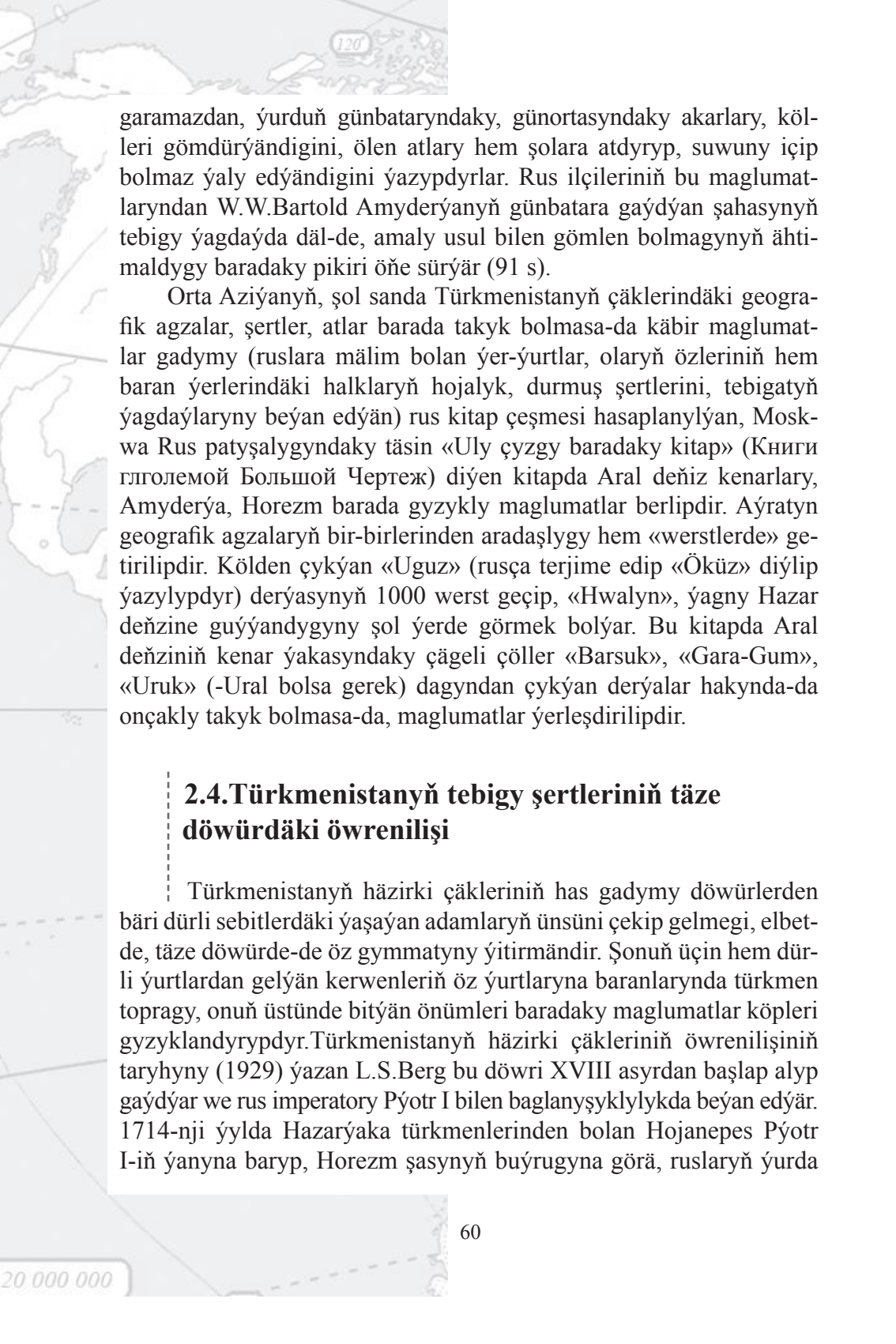
Biziň ýurdumyzyň çäkleriniň tebigy şertleri, agzalary, ilaty barada anyk maglumatlary 1603-nji ýylda doglan 1645-1663-nji ýylda häkimiýet eýelän Abulgazy Bahadyr Hanyň işlerinde has giňişleýin beýan edilýändigini görmek bolýar. «Türkileriň şejeresi» («Сежереитеракиме» Родословная турок) işinde Amyderýa Hazara guýýarka onuň boýunda ilatyň köp ýaşandygy, haýsy taýpanyň nirede ýerleşendigi barada takyk maglumatlar berilýär. Hatda Uzboýuň kenarynda ýaşaýan maldarlaryň ýazyna mallaryny çybyndan, bökelekden goramak hem-de rahat ýagdaýda döl almak üçin (owlak-guzy möwsüminde) demirgazykdaky beýik öri meýdanlaryna bir ýa-da iki menzil aralyklara çenli çygly kenardan uzaklaşandyklaryny beýan edipdir. Şol döwürde Köpetdag eteklerine «Dag boýy», Uzboý hem häzirki Köneürgenje çenli ýerlere «Suw boýy» diýlendigini Abiwerdiň, Nusaýyň, Durunyň we etekdäki beýleki şäherleriň Horezmiň düzümine degişli bolandygy baradaky beren maglumatlaryny hem görmek bolýar. Balkandaky, Dehistandaky, Uzboý kenaryndaky türkmenleri aýratynlykda, bölekler ýaly häsiýetlendiripdir. Onuň ýokarda getirilen ýazgysynda «Pişgähden (alynky ýerlerden) ýagny Horezmiň iň günbatar çetki ýerlerinden başlap «Karry geçide» (bu ady W.W.Bartold «Garrylygyň geçidi» diýip terjime edipdir) çenli Ödekli-Hyzyrlar, ondan aňyrdan, tä Balkanlara çenli Uzboýuň iki kenarynda Aly taýpasy, olardan günbatarda Uzboýuň Hazara guýýan ýerine Ogurja çenli «Düýeçiler» (häzirki wagtda ýomut garyndaşlarymyzyň bir bölegi) ýaşaýarlar» diýen maglumatlar biziň ilimiziň XVI-XVII asyrlarda watanymyzyň haýsy künjeginde ýerleşendigini öwrenmäge kömek edýär.

Türkmenistanyň häzirki çäkleriniň demirgazyk, gadymy Horezm sebitlerinde 1558-nji ýylda Abulgazyň atasy Hojamammediň hanlyk wezipesine gelen ýylynda bu sebitlere Angliýanyň Moskwa bilen söwda işlerini guramaga iberilen wekili Antoniý Jenkinson, rus korolewasy Ýelizaweta tarapyndan Kazanyň, Astrahanyň (Hajy-Tarhan) üsti bilen Merkezi (Orta) Aziýa tarap, ondan gündogara – Hytaýa barýan söwda ýoluny gaýtadan öwrenmek maksady bilen ugradylypdyr. Jenkinson şol ýylda bu sebitlerde geçen ýolunyň takyk ýazgysyny ýöredipdir. Onuň ýazgylarynda maglumatlar, köplenç, öz garaýşyna görä düzüldigidindenmi ýa-da nätakyk habar berilmegindenmi, nädogry ýazgylar köp. Meselem, Sarygamys kölüne Maňgyslakdan demirga-



zykdan gelip, onuň gündogaryndan aýlanyp, Wezir şäherine baran bolsa-da, Sarygamşy Hazaryň kenaryndaky uzyn aýlag ýaly edip kartasynda gökezýär we beýan edýär. Ýa-da Ardok derýasy Oksdan çykýan edilip görkezilenden soň, başga bir ýerde Oksy Ardokdan çykýan ýaly ýazypdyr. Ardok derýasy 100 mile golaý aralykda ýeriň astyndan akyp, soň ýene-de ýeriň ýüzüne çykýar, demirgazykda Hytaý kölüne guýýar diýipdir. Hytaý kölüni bolsa örän demirgazykda Uralyň ortalaryndan gündogarda ýerleşýän ýaly edip görkezipdir. Onuň ýazgylarynda Üstýurduň suwsuz tekiz düzlüginini geçişleri, Wezir, Ürgenç (häzirki Köneürgenç) şäherlerine barşy, olaryň garyp haldadygy barada maglumatlar getirilipdir. Antoni Jenkinson Ürgençden Buhara giden ýolunyň hem ýazgysyny berjaý edipdir. Ol ýolda görenlerini özüçe beýan edýär. Yzyna gaýdanynda ýene-de öňki ýoly bilen Wezir (häzirki «Döwkesengala») şäherine gelýär. Ol ýerden 1559-njy ýylyň 2-nji aprelinde Wezirden Hazaryň kenaryna ugraýar we 23-ine ol ýere ýetipdir. Onuň işlerindäki Hazaryň uzyn aýlagy diýýänini käbir alymlar (meselem, Lens' de Guýe we beýlekiler) Aýböwür kölüdir öýdüpdirler. Emma Bartold ony Sarygamşydyr diýýär. Sebäbi Wezir şäheri – Döwkesen gala Sarygamşa golaý ýerleşýär.

W.W.Bartoldyň eserleriniň 3-nji kitabynda Amyderýanyň demirgazyga doly öwrülmezinden öň Russiýanyň Merkezi (Orta Aziýa) hanlyklary bilen söwda hem diplomatik aragatnaşyklary ýola goýandygy barada-da maglumatlar getirilýär. Astrahanyň Russiýa birikdirilenden soň (1554 ý.), Horezm bilen hem aragatnaşyklar ýola goýlup, bu sebitleriň tebigy şertleri, ilaty, hojalygy barada maglumatlar toplanylyp başlanydyr. Ruslaryň 1614-nji ýylda Horezmiň üsti bilen Eýrana iberilen ilçileri Mihail Tihonow bilen Alekseý Buharow (90 s) Samaradan 25-nji martda çykyp gaýdýarlar. Olar ýol ýazgylarynda Amyderýanyň ugruny üýtgedendigi barada, Uzboýuň akary hakda hiç zat ýazmandyrlar. Olar 27-nji maýda Embanyň üsti bilen Ürgenje (Köne Ürgenje) gelip, 28-nji iýunda Gara köl diýen ýerden Eýrana tarap gaýdýarlar. Uly sährany suwuň örän gyt bolandygy üçin, düýeli (belki, Garagumy – M.A.) kesip geçip, Eýran şalygyna degişli ilkinji şähre – Duruna 16-njy iýulda gelýärler. Olaryň ýazgylarynda Horezmiň şol wagtky hany Arap Muhammet han Eýran şasynyň Horezm bilen ylalaşykly (dostlukly) gatnaşyk alyp barýandygyna

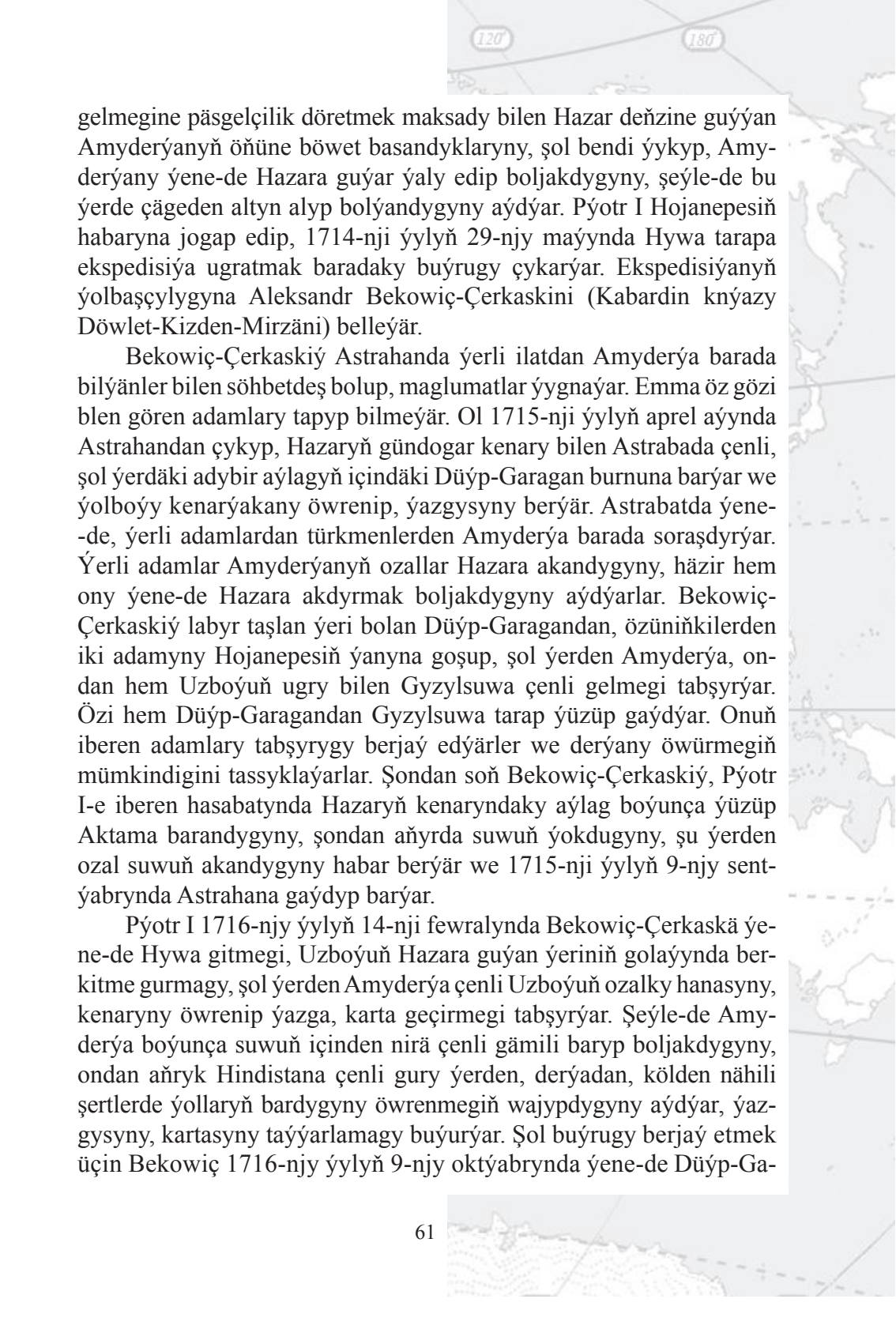


garamazdan, ýurduň günbataryndaky, günortasyndaky akarlary, köleri gömdürýändigini, ölen atlary hem şolara atdyryp, suwuny içip bolmaz ýaly edýändigini ýazypdyrlar. Rus ilçileriniň bu maglumatlaryndan W.W.Bartold Amyderýanyň günbatara gaýdýan şahasynyň tebigy ýagdaýda däl-de, amaly usul bilen gömlen bolmagynyň ähtimaldygy baradaky pikiri öňe sürýär (91 s).

Orta Aziýanyň, şol sanda Türkmenistanyň çäklerindäki geografik agzalar, şertler, atlar barada takyk bolmasa-da käbir maglumatlar gadymy (ruslara mälim bolan ýer-ýurtlar, olaryň özleriniň hem baran ýerlerindäki halklaryň hojalyk, durmuş şertlerini, tebigatyň ýagdaýlaryny beýan edýän) rus kitap çeşmesi hasaplanylýan, Moskwa Rus patyşalygyndaky täsin «Uly çyzgy baradaky kitap» (Книги плголемой Большой Чертеж) diýen kitapda Aral deňiz kenarlary, Amyderýa, Horezm barada gyzykly maglumatlar berlipdir. Áýratyn geografik agzalaryň bir-birlerinden aradaşlygy hem «werstlerde» getirilipdir. Kölden çykýan «Uguz» (rusça terjime edip «Öküz» diýlip ýazylypdyr) derýasynyň 1000 werst geçip, «Hwalyn», ýagny Hazar deňzine guýandygyny şol ýerde görmek bolýar. Bu kitapda Aral deňziniň kenar ýakasynyndaky çägel çöller «Barsuk», «Gara-Gum», «Uruk» (-Ural bolsa gerek) dagyndan çykýan derýalar hakynda-da onçakly takyk bolmasa-da, maglumatlar ýerleşdirilipdir.

2.4. Türkmenistanyň tebigy şertleriniň täze döwürdäki öwrenilişi

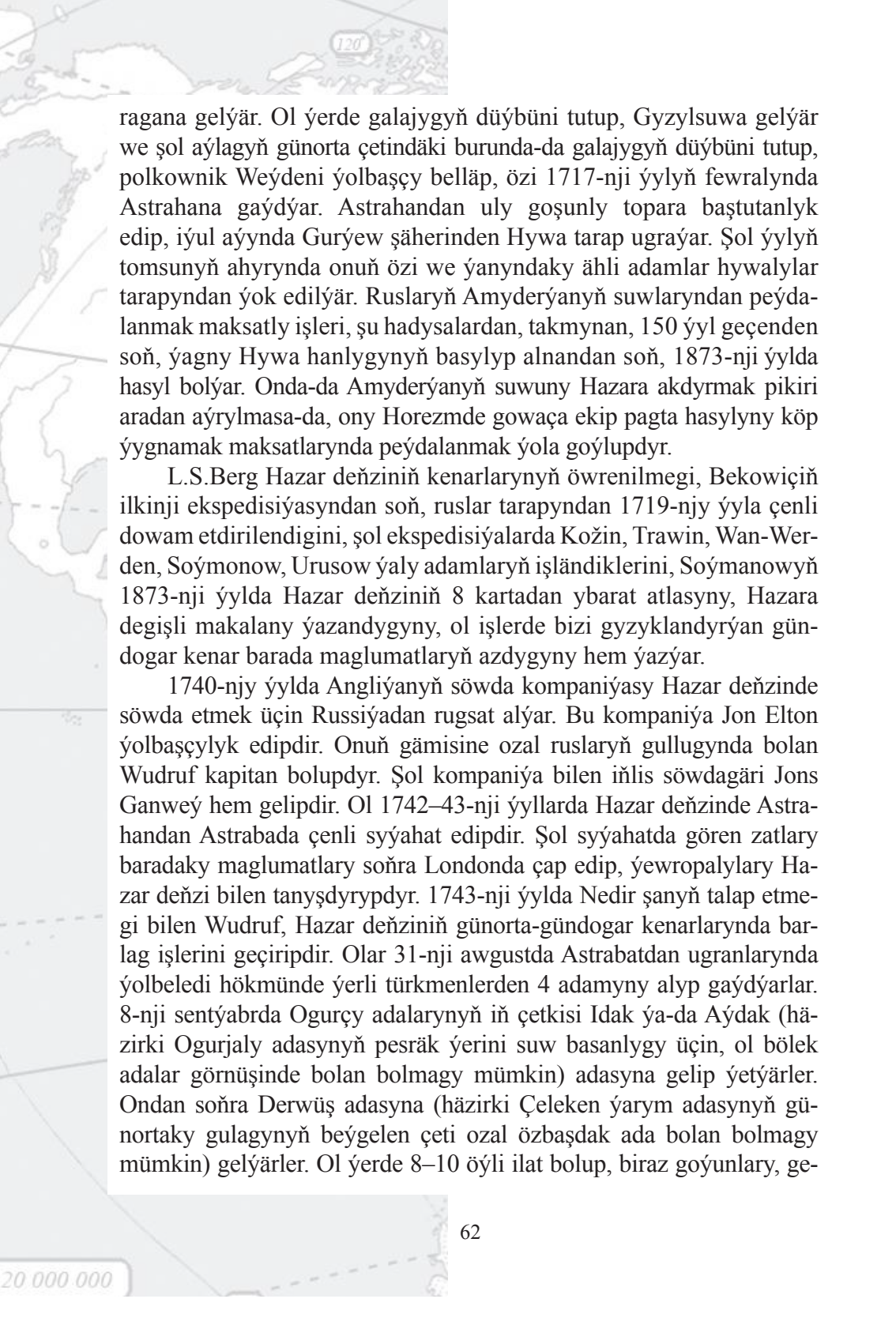
Türkmenistanyň häzirki çäkleriniň has gadymy döwürlerden bäri dürli sebitlerdäki ýaşayan adamlaryň ünsüni çekip gelmegi, elbetde, täze döwürde-de öz gymmatyny ýitirmändir. Şonuň üçin hem dürli ýurtlardan gelýän kerwenleriň öz ýurtlaryna baranlarynda türkmen topragy, onuň üstünde bitýän önümleri baradaky maglumatlar köpleri gyzyklandyrypdyr. Türkmenistanyň häzirki çäkleriniň öwrenilişiniň taryhyny (1929) ýazan L.S.Berg bu döwri XVIII asyrdan başlap alyp gaýdýar we rus imperatory Pýotr I bilen baglanyşyklylykda beýan edýär. 1714-nji ýylda Hazarýaka türkmenlerinden bolan Hojanepes Pýotr I-ň ýanyna baryp, Horezm şasynyň buýrugyna görä, ruslaryň ýurda



gelmegine päsgelçilik döretmek maksady bilen Hazar deňzine guýýan Amyderýanyň önüne böwet basandyklaryny, şol bendi ýykyp, Amyderýany ýene-de Hazara guýar ýaly edip boljakdygyny, şeýle-de bu ýerde çägeden altyn alyp bolýandygyny aýdýar. Pýotr I Hojanepesiň habaryna jogap edip, 1714-nji ýylyň 29-njy maýynda Hywa tarapa ekspedisiýa ugratmak baradaky buýrugy çykarýar. Ekspedisiýanyň ýolbaşçylygyna Aleksandr Bekowiç-Çerkaskini (Kabardin knýazy Döwlet-Kizden-Mirzäni) belleýär.

Bekowiç-Çerkaskiý Astrahanda ýerli ilatdan Amyderýa barada bilýänler bilen söhbetdeş bolup, maglumatlar ýygnaýar. Emma öz gözi blen gören adamlary tapyp bilmeýär. Ol 1715-nji ýylyň aprel aýynda Astrahandan çykyp, Hazaryň gündogar kenary bilen Astrabada çenli, şol ýerdäki adybir aýlagyň içindäki Düýp-Garagan burnuna barýar we ýolboýy kenaryakany öwrenip, ýazgysyny berýär. Astrabatda ýene-de, ýerli adamlardan türkmenlerden Amyderýa barada soraşdyrýar. Ýerli adamlar Amyderýanyň ozallar Hazara akandygyny, häzir hem ony ýene-de Hazara akdyrmak boljakdygyny aýdýarlar. Bekowiç-Çerkaskiý labyr taşlan ýeri bolan Düýp-Garagandan, özüniňkilerden iki adamyny Hojanepesiň ýanyna goşup, şol ýerden Amyderýa, ondan hem Uzboýuň ugry bilen Gyzylsuwa çenli gelmegi tabşyrýar. Özi hem Düýp-Garagandan Gyzylsuwa tarap ýüzüp gaýdýar. Onuň iberen adamlary tabşyrygy berjaý edýärler we derýany öwürmegiň mümkindigini tassyklaýarlar. Şondan soň Bekowiç-Çerkaskiý, Pýotr I-e iberen hasabatynda Hazaryň kenaryndaky aýlag boýunça ýüzüp Aktama barandygyny, şondan aňyrdan suwuň ýokdugyny, şu ýerden ozal suwuň akandygyny habar berýär we 1715-nji ýylyň 9-njy sentýabrynda Astrahana gaýdyp barýar.

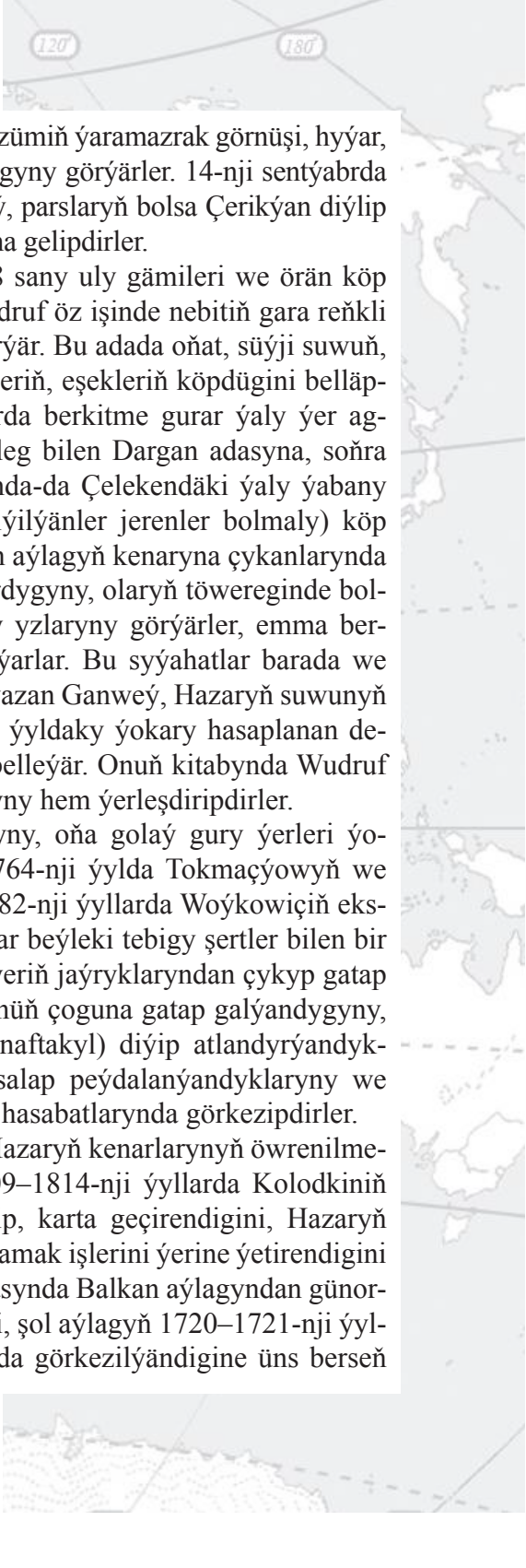
Pýotr I 1716-njy ýylyň 14-nji fewralynda Bekowiç-Çerkaskä ýene-de Hywa gitmegi, Uzboýuň Hazara guýan ýeriniň golaýynda berkitme gurmagy, şol ýerden Amyderýa çenli Uzboýuň ozalky hanasyny, kenaryny öwrenip ýazga, karta geçirmegi tabşyrýar. Şeýle-de Amyderýa boýunça suwuň içinden nirä çenli gämili baryp boljakdygyny, ondan aňryk Hindistana çenli gury ýerden, derýadan, kölden nähili şertlerde ýollaryň bardygyny öwrenmegiň wajypdygyny aýdýar, ýazgysyny, kartasyny taýýarlamagy buýurýar. Şol buýrugy berjaý etmek üçin Bekowiç 1716-njy ýylyň 9-njy oktyabrynda ýene-de Düýp-Ga-



ragana gelýär. Ol ýerde galajygyň düýbünü tutup, Gyzylsuwa gelýär we şol aýlagyň günorta çetindäki burunda-da galajygyň düýbünü tutup, polkownik Weýdeni ýolbaşçy belläp, özi 1717-nji ýylyň fewralynda Astrahana gaýdýar. Astrahandan uly goşunly topara baştutanlyk edip, iýul aýynda Gurýew şäherinden Hywa tarap ugraýar. Şol ýylyň tomsunyň ahyrynda onuň özi we ýanyndaky ähli adamlar hywalylar tarapyndan ýok edilýär. Ruslaryň Amyderýanyň suwlaryndan peýdalanmak maksatly işleri, şu hadysalardan, takmynan, 150 ýyl geçenden soň, ýagny Hywa hanlygynyň basylyp alnandan soň, 1873-nji ýylda hasyl bolýar. Onda-da Amyderýanyň suwuny Hazara akdyrmak pikiri aradan aýrylmasa-da, ony Horezmde gowaça ekip pagta hasylyny köp ýygnamak maksatlarynda peýdalanmak ýola goýlupdyr.

L.S.Berg Hazar deňziniň kenarlarynyň öwrenilmegi, Bekowiçiň ilkinji ekspedisiýasyndan soň, ruslar tarapyndan 1719-njy ýyla çenli dowam etdirilendigini, şol ekspedisiýalarda Kožin, Trawin, Wan-Werden, Soýmonow, Urusow ýaly adamlaryň işländiklerini, Soýmanowyň 1873-nji ýylda Hazar deňziniň 8 kartadan ybarat atlasyny, Hazara degişli makalany ýazandygyny, ol işlerde bizi gyzyklandyrýan gündogar kenar barada maglumatlaryň azdygyny hem ýazýar.

1740-njy ýylda Angliýanyň söwda kompaniýasy Hazar deňzinde söwda etmek üçin Russiýadan rugsat alýar. Bu kompaniýa Jon Elton ýolbaşçylyk edipdir. Onuň gämisine ozal ruslaryň gullugynda bolan Wudruf kapitan bolupdyr. Şol kompaniýa bilen iňlis söwdağäri Jons Ganweý hem gelipdir. Ol 1742–43-nji ýyllarda Hazar deňzinde Astrahandan Astrabada çenli syýahat edipdir. Şol syýahatda gören zatlary baradaky maglumatlary soňra Londonda çap edip, ýewropalylary Hazar deňzi bilen tanyşdyrypdyr. 1743-nji ýylda Nedir şanyň talap etmegi bilen Wudruf, Hazar deňziniň günorta-gündogar kenarlarynda barlag işlerini geçiripdir. Olar 31-nji awgustda Astrabatdan ugranlarynda ýolbeledi hökmünde ýerli türkmenlerden 4 adamyny alyp gaýdýarlar. 8-nji sentýabrda Ogurçy adalarynyň iň çetkisi Idak ýa-da Aýdak (häzirki Ogurjaly adasynyň pesräk ýerini suw basanlygy üçin, ol bölek adalar görnüşinde bolan bolmagy mümkin) adasyna gelip ýetýärler. Ondan soňra Derwüş adasyna (häzirki Çeleken ýarym adasynyň güňortaky gulagynyň beýgelen çeti ozal özbaşdak ada bolan bolmagy mümkin) gelýärler. Ol ýerde 8–10 öýli ilat bolup, biraz goýunlary, ge-

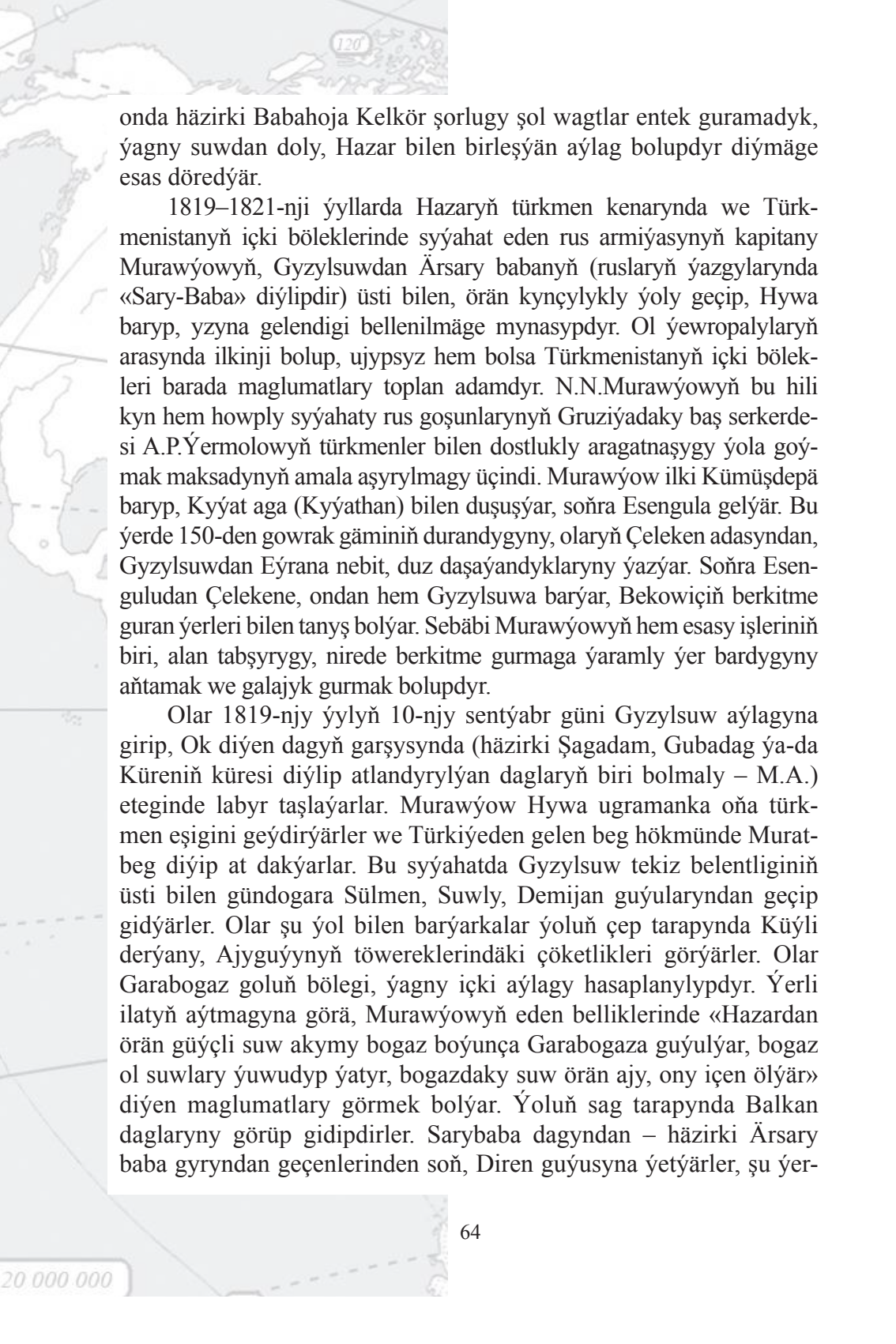


çileri, olaryň öýleriniň töwereginde üzümiň ýaramazrak görnüşi, hyýar, gawun we beýleki gök ekinler bardygyny görýärler. 14-nji sentýabrda ruslar tarapyndan Naftona-Neftýanoý, parsalaryň bolsa Çerikýan diýlip atlandyrylýan, ýagny Çeleken adasyna gelipdirler.

Bu adada 36 hojalyk bolup, 28 sany uly gämileri we örän köp sanly nebitli guýulary bar eken. Wudruf öz işinde nebitiň gara reňkli ýagjymak dag ýagydygyny düşündirýär. Bu adada oňat, süýji suwuň, ýabany goýunlaryň, geçileriň, düýeleriň, eşekleriň köpdüginini belläpdir. Nedir Şa Wudrufa şol kenarlarda berkitme gurar ýaly ýer agtarmagy tabşyrýar. Wudruf şol gözleg bilen Dargan adasyna, soňra Darja adasyna barýar. Darja adasynda-da Çelekendäki ýaly ýabany geçiler (ikisinde-de ýabany geçi diýilýänler jerenler bolmaly) köp eken. Balkanyň etegine golaý gelýän aýlagyň kenaryna çykanlarynda iki sany uly bolmadyk çeşmäniň bardygyny, olaryň töwereginde bolsa goýunlaryň, düýeleriň köp sanly yzlaryny görýärler, emma berkitme gurmaga ýaramly ýer tapmaýarlar. Bu syýahatlar barada we Hazaryň geografiýasy barada kitap ýazan Ganweý, Hazaryň suwunyň derejesiniň 1743-nji ýylda 1720-nji ýyldaky ýokary hasaplanan derejesinden hem has ýokarydygyny belleýär. Onuň kitabynda Wudruf tarapyndan düzülen Hazaryň kartasyny hem ýerleşdiripdirler.

Hazar deňziniň kenar ýakalaryny, oňa golaý gury ýerleri ýokarda görkezilenlerden başga-da 1764-nji ýylda Tokmaçýowyň we Ladyženskiniň bilelikdäki, 1781–1782-nji ýyllarda Woýkowiçiň ekspedisiýalary gelip öwrenipdirler. Olar beýleki tebigy şertler bilen bir hatarda nebit çykýan çeşmeleri we ýeriň jaýryklaryndan çykyp gatap galan şepbeşik ýagjymak zadyň Günüň çoguna gatap galýandygyny, şol zady ýerli halkyň «naftagyl» (naftakyl) diýip atlandyryandyklaryny, olary eredip, çägeden arassalap peýdalanýandyklaryny we başga-da örän köp maglumatlary öz hasabatlarynda görkezipdirler.

XIX asyrdan ruslar tarapyndan Hazaryň kenarlarynyň öwrenilmegi dowam etdirilipdir. Olardan 1809–1814-nji ýyllarda Kolodkiniň Hazaryň türkmen kenaryny öwrenip, karta geçirendigini, Hazaryň dürli ýerlerinde koordinatlary takykklamak işlerini ýerine ýetirendigini bellemek gerek. Şeýle-de onuň kartasynda Balkan aýlagyndan günortada Hywa aýlagynyň bellenendigini, şol aýlagyň 1720–1721-nji ýyllardaky Wan-Werdeniň kartasynda-da görkezilýändigine üns berseň

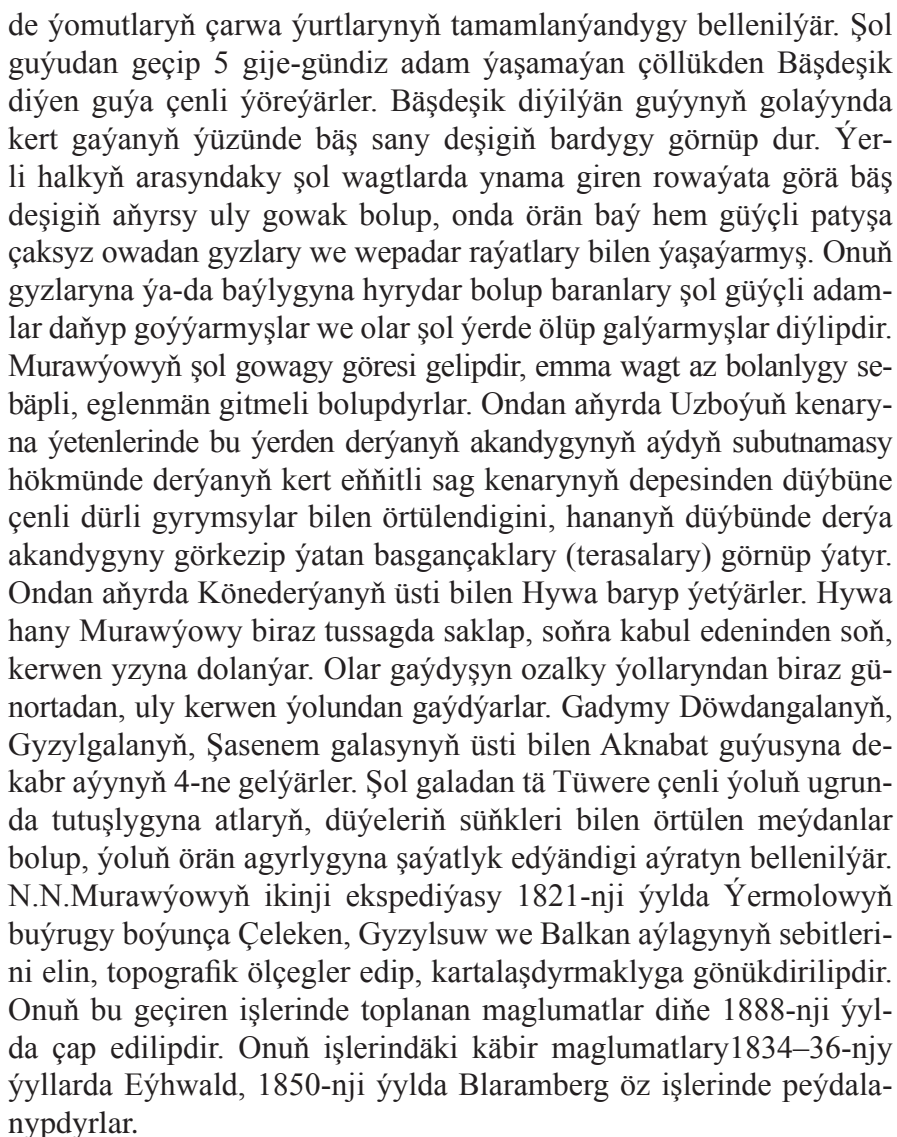


120

onda häzirki Babahoja Kelkör şorlугy şol wagtlar entek guramadyk, ýagny suwdan doly, Hazar bilen birleşýän aýlag bolupdyr diýmäge esas döredýär.

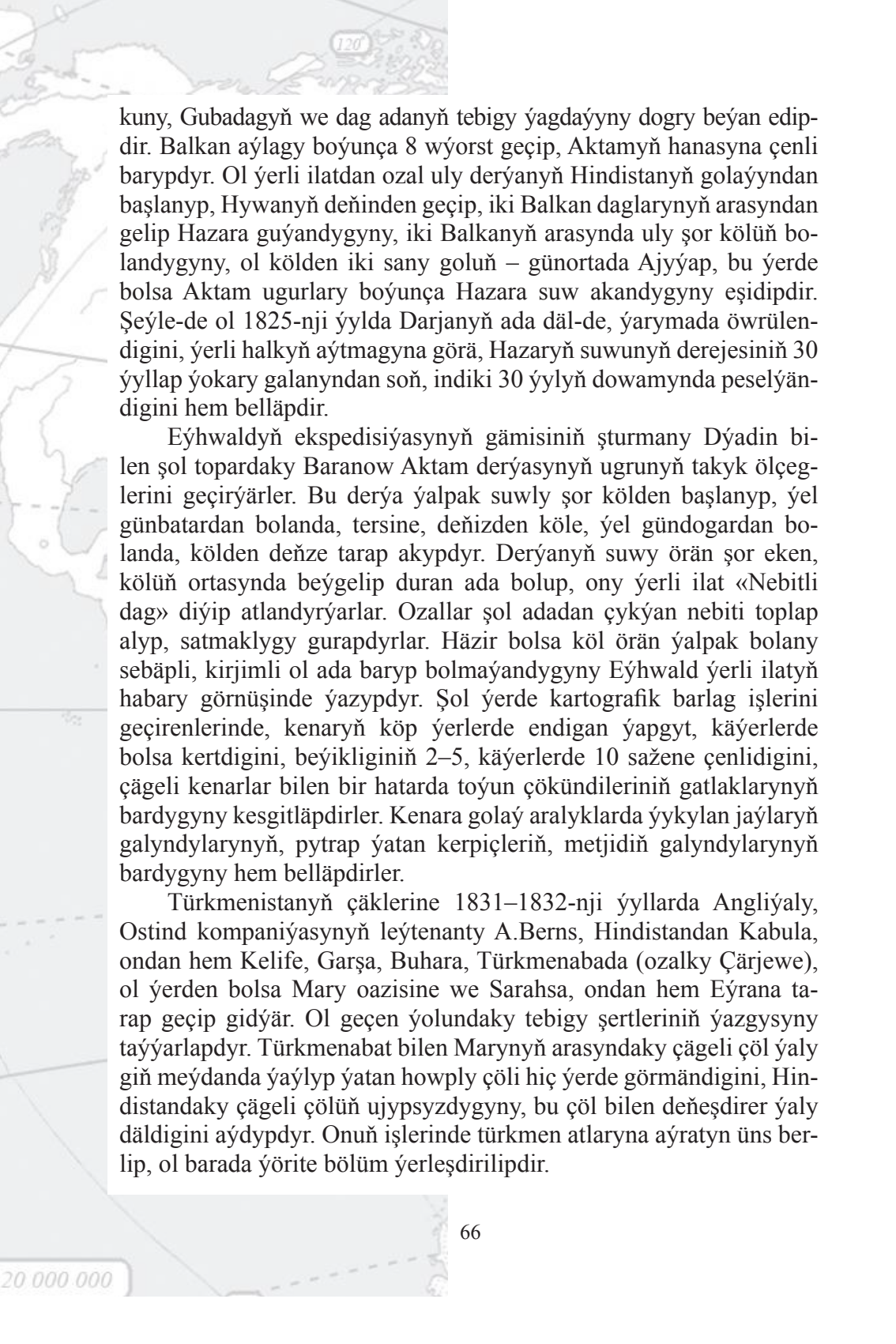
1819–1821-nji ýyllarda Hazaryň türkmen kenarynda we Türkmenistanyň içki böleklerinde syýahat eden rus armiyasynyň kapitany Murawýowyň, Gyzylsuwdan Ärsary babanyň (ruslaryň ýazgylarynda «Sary-Baba» diýlipdir) üsti bilen, örän kynçylykly ýoly geçip, Hywa baryp, yzyna gelendigi belenilmäge mynasypdyr. Ol ýewropalylaryň arasynda ilkinji bolup, ujypsyz hem bolsa Türkmenistanyň içki bölekleri barada maglumatlary toplan adamdyr. N.N.Murawýowyň bu hili kyn hem howply syýahaty rus goşunlarynyň Gruziýadaky baş serkerdesi A.P.Ýermolowyň türkmenler bilen dostlukly aragatnaşygy ýola goýmak maksadynyň amala aşyrylmagy üçindi. Murawýow ilki Kümüşdepä baryp, Kyýat aga (Kyýathan) bilen duşuşýar, soňra Esengula gelýär. Bu ýerde 150-den gowrak gäminiň durandygyny, olaryň Çeleken adasyndan, Gyzylsuwdan Eýrana nebit, duz daşayandyklaryny ýazýar. Soňra Esenguludan Çelekene, ondan hem Gyzylsuwa barýar, Bekowiçiň berkitme guran ýerleri bilen tanyş bolýar. Sebäbi Murawýowyň hem esasy işleriniň biri, alan tabşyrygy, nirede berkitme gurmaga ýaramly ýer bardygyny aňtamak we galajyk gurmak bolupdyr.

Olar 1819-njy ýylyň 10-njy sentýabr güni Gyzylsuw aýlagyna girip, Ok diýen dagyň garşysynda (häzirki Şagadam, Gubadag ýa-da Küreniň küresi diýlip atlandyrylýan daglaryň biri bolmaly – M.A.) eteginde labyr taşlaýarlar. Murawýow Hywa ugramanka oňa türkmen eşigini geýdirýärler we Türkiýeden gelen beg hökmünde Muratbeg diýip at dakýarlar. Bu syýahatda Gyzylsuw tekiz belentliginiň üsti bilen gündogara Sülmen, Suwly, Demijan guýularyndan geçip gidýärler. Olar şu ýol bilen barýarkalar ýoluň çep tarapynda Küýli derýany, Ajyguýynyň töwereklerindäki çöketlikleri görýärler. Olar Garabogaz goluň bölegi, ýagny içki aýlagy hasaplanylýpdyr. Ýerli ilatyň aýtmagyna görä, Murawýowyň eden belliklerinde «Hazardan örän güýçli suw akymy bogaz boýunça Garabogaza guýulýar, bogaz ol suwlary ýuwudyp ýatyr, bogazdaky suw örän aý, ony içen ölýär» diýen maglumatlary görmek bolýar. Ýoluň sag tarapynda Balkan daglaryny görüp gidipdirler. Sarybaba dagyndan – häzirki Ärsary baba gyryndan geçenlerinden soň, Diren guýusyna ýetýärler, şu ýer-



de ýomutlaryň çarwa ýurtlarynyň tamamlanýandygy bellenilýär. Şol guýudan geçip 5 gije-gündiz adam ýaşamaýan çöllükden Başdeşik diýen guýa çenli ýöreýärler. Başdeşik diýilýän guýynyň golaýynda kert gaýanyň ýüzünde baş sany deşiğiň bardygy görnüp dur. Ýerli halkyň arasyndaky şol wagtlarda ynama giren rowaýata görä baş deşiğiň aňyrsy uly gowak bolup, onda örän baý hem güýçli patyşa çaksyz owadan gyzlary we wepadar raýatlary bilen ýaşaýarmyş. Onuň gyzlaryna ýa-da baýlygyna hyrydar bolup baranlary şol güýçli adamlar daňyp goýýarmyşlar we olar şol ýerde ölüp galýarmyşlar diýlipdir. Murawýowyň şol gowagy göresi gelipdir, emma wagt az bolanlygy sebäpli, eglenmän gitmeli bolupdyrlar. Ondan aňyrda Uzboýuň kenaryna ýetenlerinde bu ýerden derýanyň akandygynyň aýdyň subutnamasy hökmünde derýanyň kert eňňitli sag kenarynyň depesinden düýbüne çenli dürli gyrymsylar bilen örtülendigini, hananyň düýbünde derýa akandygyny görkezip ýatan basgançaklary (terasalary) görnüp ýatyr. Ondan aňyrda Könederýanyň üsti bilen Hywa baryp ýetýärler. Hywa hany Murawýowy biraz tussagda saklap, soňra kabul edeninden soň, kerwen yzyna dolanýar. Olar gaýdyşyn ozalky ýollaryndan biraz gü-nortadan, uly kerwen ýolundan gaýdýarlar. Gadymy Döwdangalanyň, Gyzylgalanyň, Şasenem galasynyň üsti bilen Aknabat guýusyna dekabr aýynyň 4-ne gelýärler. Şol galadan tä Tüwere çenli ýoluň ugrunda tutuşlygyna atlaryň, düýeleriň süňkleri bilen örtülen meýdanlar bolup, ýoluň örän agyrlygyna şaýatlyk edýändigini aýratyn bellenilýär. N.N.Murawýowyň ikinji ekspediýasy 1821-nji ýylda Ýermolowyň buýrugy boýunça Çeleken, Gyzylsuw we Balkan aýlagynyň sebitlerini elin, topografik ölçegler edip, kartalaşdyrmaklyga gönükdirilipdir. Onuň bu geçiren işlerinde toplanan maglumatlar diňe 1888-nji ýylda çap edilipdir. Onuň işlerindäki käbir maglumatlary 1834–36-njy ýyllarda Eýhwald, 1850-nji ýylda Blaramberg öz işlerinde peýdalanyndyrlar.

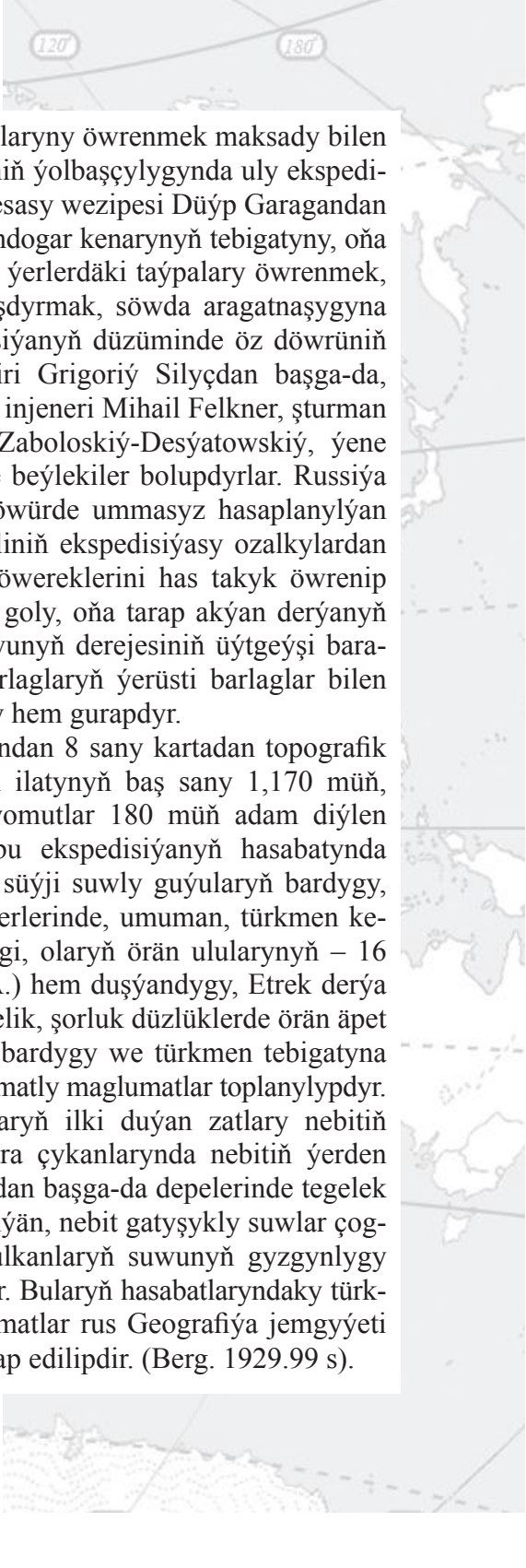
1825-nji ýylyň sentýabr aýynda belli tebigaty öwreniji alym Kazan uniwersitetiniň professory E.I.Eýhwald Çelekene, Gyzylsuw hem-de Balkan aýlaglaryna gelip, ýerli geologik şertleri öwrenýär. Botaniki we zoologiki barlag işlerini geçirýär, örän köp sanly nusgalyklary toplaýar, anyk maglumatlary ýygnaý, ylmy ähmiýeti örän uly bolan işleri bitirýär. Eýhwald, umuman, Gyzylsuw aýlagynyň dur-



kuny, Gubadagyň we dag adanyň tebigy ýagdaýyny dogry beýan edipdir. Balkan aýlagy boýunça 8 wýorst geçip, Aktamyň hanasyna çenli barypdyr. Ol ýerli ilatdan ozal uly derýanyň Hindistanyň golaýyndan başlanyp, Hywanyň deňinden geçip, iki Balkan daglarynyň arasyndan gelip Hazara guýandygyny, iki Balkanyň arasynda uly şor kölüň bolandygyny, ol kölden iki sany goluň – günortada Ajyýap, bu ýerde bolsa Aktam ugurlary boýunça Hazara suw akandygyny eşidipdir. Şeýle-de ol 1825-nji ýylda Darjanyň ada däl-de, ýarymada öwrüldigini, ýerli halkyň aýtmagyna görä, Hazaryň suwunyň derejesiniň 30 ýyllap ýokary galanyndan soň, indiki 30 ýylyň dowamynda peselýändigini hem belläpdir.

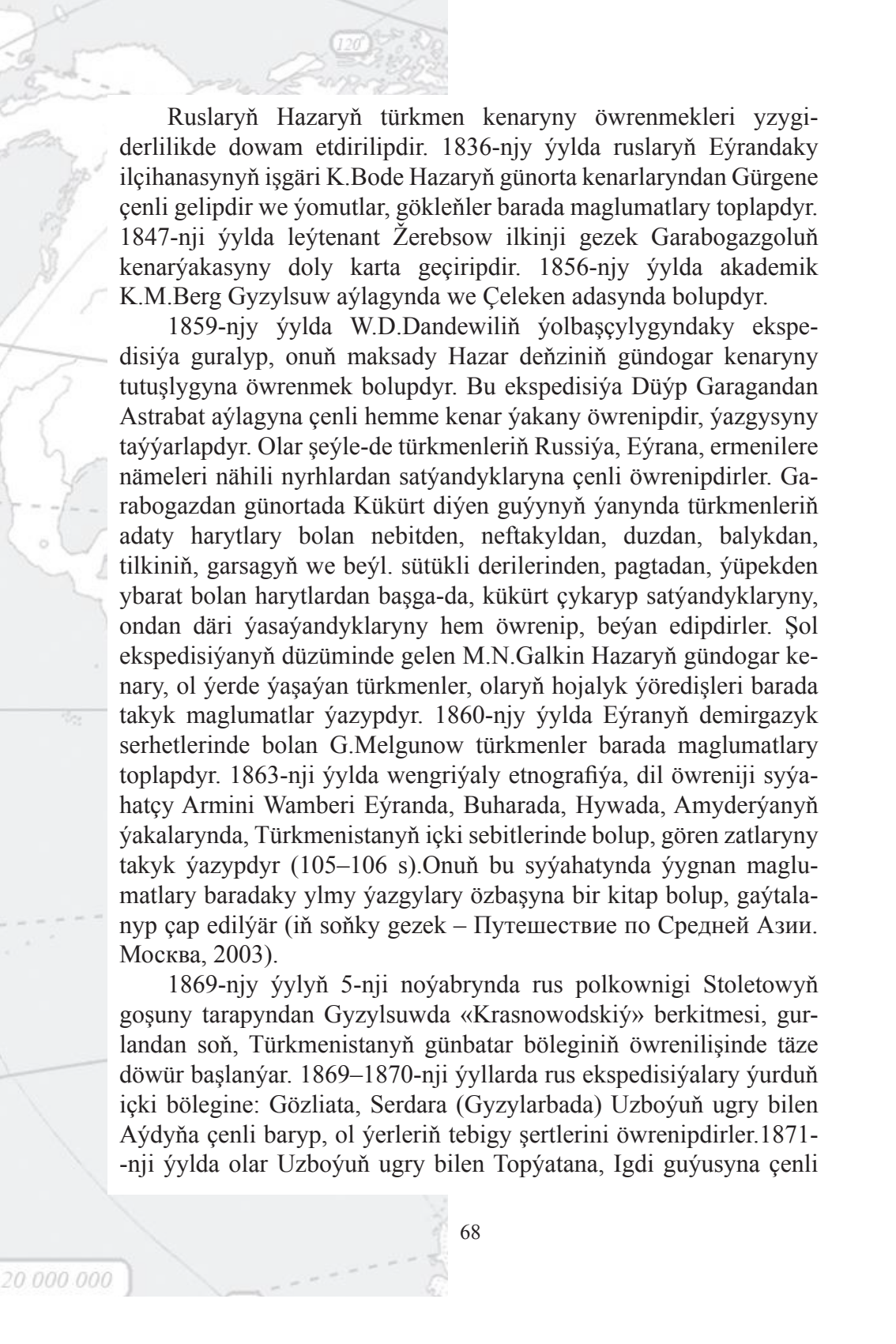
Eýhwaldyň ekspedisiýasynyň gämisiniň şturmany Dýadin bilen şol topardaky Baranow Aktam derýasynyň ugrunyň takyk ölçeglerini geçirýärler. Bu derýa ýalpak suwly şor kölden başlanyp, ýel günbatardan bolanda, tersine, deňizden köle, ýel gündogardan bolanda, kölden deňze tarap akypdyr. Derýanyň suwy örän şor eken, kölüň ortasynda beýgelip duran ada bolup, ony ýerli ilat «Nebitli dag» diýip atlandyrýarlar. Ozallar şol adadan çykýan nebiti toplamaly, satmaklygy gurapdyrlar. Häzir bolsa köl örän ýalpak bolany sebäpli, kirjimli ol ada baryp bolmaýandygyny Eýhwald ýerli ilatyň habary görnüşinde ýazypdyr. Şol ýerde kartografik barlag işlerini geçirenlerinde, kenaryň köp ýerlerde endigan ýapgyt, käýerlerde bolsa kertdigini, beýikliginiň 2–5, käýerlerde 10 sazene çenlidigini, çägeli kenarlar bilen bir hatarda toýun çökündileriniň gatlaklarynyň bardygyny kesgitlepdirler. Kenara golaý aralyklarda ýykylan jaýlaryň galyndylarynyň, pytrap ýatan kerpiçleriň, metjidiň galyndylarynyň bardygyny hem belläpdirler.

Türkmenistanyň çäklerine 1831–1832-nji ýyllarda Angliýaly, Ostind kompaniýasynyň leýtenanty A.Berns, Hindistandan Kabula, ondan hem Kelife, Garşa, Buhara, Türkmenabada (ozalky Çarjewe), ol ýerden bolsa Mary oazisine we Sarahsa, ondan hem Eýrana tarap geçip gidýär. Ol geçen ýolundaky tebigy şertleriniň ýazgysyny taýýarlapdyr. Türkmenabat bilen Marynyň arasyndaky çägeli çöl ýaly giň meýdanda ýaýlyp ýatan howply çöli hiç ýerde görmändigini, Hindistandaky çägeli çölüň ujypsyzdygyny, bu çöl bilen deňeşdirer ýaly dældigini aýdypdyr. Onuň işlerinde türkmen atlaryna aýratyn üns berlip, ol barada ýörite bölüm ýerleşdirilipdir.



Hazar deňziniň gündogar kenarlaryny öwrenmek maksady bilen Russiýa 1836-njy ýylda G.S.Kareliniň ýolbaşçylygynda uly ekspedisiýany guraýar. Bu ekspedisiýanyň esasy wezipesi Düýp Garagandan Eýran kenarlaryna çenli Hazaryň gündogar kenarynyň tebigatyny, oňa golaý gury ýerleriň içki böleklerini, ýerlerdäki taýpalary öwrenmek, olary ruslaryň önümleri bilen tanyşdyrmak, söwda aragatnaşygyna meýil döretmek bolupdyr. Ekspedisiýanyň düzüminde öz döwrüniň iň oňat tebigaty öwrenijileriniň biri Grigoriý Silyçdan başga-da, ştabs-kapitan Iwan Blaramberg, dag injeneri Mihail Felkner, şturman Wasiliý Murygin, lukman Pawel Zaboloskiý-Desýatowskiý, ýene 70 adam – topograflar, kazaklar we beýlekiler bolupdyrlar. Russiýa döwleti bu ekspedisiýa üçin şol döwürde ummasyz hasaplanylýan 40 müň rubl pul goýberipdir. Kareliniň ekspedisiýasy ozalkylardan tapawutlylykda, Darja aýlagynyň töwereklerini has takyk öwrenip kartalaşdyrmakdan ötri, Garabogaz goly, oňa tarap akýan derýanyň akarynyň ýagdaýy we Hazaryň suwunyň derejesiniň üýtgeýşi baradaky maglumatlary, astronomik barlaglaryň ýerüsti barlaglar bilen baglanyşdyrylyp alnyp barylmalygyny hem gurapdyr.


Kareliniň ekspedisiýasy tarapyndan 8 sany kartadan topografik planlar düzülipdir. Türkmenistanyň ilatynyň baş sany 1,170 müň, şolardan (kenara golaý ýaşaýan) ýomutlar 180 müň adam diýlen maglumatlar hem bar. Şeýle-de bu ekspedisiýanyň hasabatynda Hazaryň kenaryna golaý ýerleşýän süýji suwly guýularyň bardygy, Etrek derýasynyň Hazara guýýan ýerlerinde, umuman, türkmen kenarlarynda bekre balyklaryň köpdügi, olaryň örän ulularynyň – 16 putluklarynyň ($16,16 = 256 \text{ kg-M.A.}$) hem duşýandygy, Etrek derýa aýagynda barslaryň, turaçlaryň, çägelik, şorluk düzlüklerde örän äpet hažžyklaryň (zemzenleriň – M.A.) bardygy we türkmen tebigatyna degişli başga-da örän köp sanly gymmatly maglumatlar toplanylypdyr. Öwrülip Çelekene gelenlerinde olaryň ilki duýan zatlary nebitiň ysynyň güýçländigini bolupdyr. Kenara çykanlarynda nebitiň ýerden çykyp, akyp, gatap galan gaýalaryndan başga-da depelerinde tegelek çukurlary bolan gaýnap, käte-de söňýän, nebit gatysykly suwlar çogýan wulkanjyklary görüpdirler. Wulkanlaryň suwunyň gyzgynlygy 49, 4 gradus bolandygyny belleýärler. Bularyň hasabatlaryndaky türkmen tebigaty baradaky doly maglumatlar rus Geografiýa jemgyýeti tarapyndan has giç 1883-nji ýylda çap edilipdir. (Berg. 1929.99 s).



Ruslaryň Hazaryň türkmen kenaryny öwrenmekleri yzygiderlilikde dowam etdirilipdir. 1836-njy ýylda ruslaryň Eýrandaky ilçihanasynyň işgäri K.Bode Hazaryň günorta kenarlaryndan Gürgene çenli gelipdir we ýomutlar, gökleňler barada maglumatlary toplapdyr. 1847-nji ýylda leýtenant Žerebsow ilkinji gezek Garabogazgoluň kenarýakasyny doly karta geçiripdir. 1856-njy ýylda akademik K.M.Berg Gyzylsuw aýlagynda we Çeleken adasynda bolupdyr.

1859-njy ýylda W.D.Dandewiliň ýolbaşçylygyndaky ekspedisiýa guralyp, onuň maksady Hazar deňziniň gündogar kenaryny tutuşlygyna öwrenmek bolupdyr. Bu ekspedisiýa Düýp Garagandan Astrabat aýlagyna çenli hemme kenar ýakany öwrenipdir, ýazgysyny taýýarlapdyr. Olar şeýle-de türkmenleriň Russiýa, Eýrana, ermenilere nämeleri nähili nyrlardan satýandyklaryna çenli öwrenipdirler. Garabogazdan günortada Kükürt diýen guýynyň ýanynda türkmenleriň adaty harytlary bolan nebitden, neftakyladan, duzdan, balykdan, tilkiniň, garsagyň we beýl. sütünli derilerinden, pagtadan, ýüpekden ybarat bolan harytlardan başga-da, kükürt çykaryp satýandyklaryny, ondan дәri ýasaýandyklaryny hem öwrenip, beýan edipdirler. Şol ekspedisiýanyň düzüminde gelen M.N.Galkin Hazaryň gündogar kenary, ol ýerde ýaşaýan türkmenler, olaryň hojalyk ýöredişleri barada takyk maglumatlar ýazypdyr. 1860-njy ýylda Eýranyň demirgazyk serhetlerinde bolan G.Melgunow türkmenler barada maglumatlary toplapdyr. 1863-nji ýylda wengriýaly etnografiýa, dil öwreniji syýahatçy Armini Wamberi Eýranda, Buharada, Hywada, Amyderýanyň ýakalarynda, Türkmenistanyň içki sebitlerinde bolup, gören zatlaryny takyk ýazypdyr (105–106 s). Onuň bu syýahatynda ýygnan maglumatlary baradaky ylmy ýazgylary özbaşyna bir kitap bolup, gaýtalanyp çap edilýär (iň soňky gezek – Путешествие по Средней Азии. Москва, 2003).

1869-njy ýylyň 5-nji noýabrynda rus polkownigi Stoletowyň goşuny tarapyndan Gyzylsuwda «Krasnowodskiý» berkitmesi, gurlandan soň, Türkmenistanyň günbatar böleginiň öwrenilişinde täze döwür başlanýar. 1869–1870-nji ýyllarda rus ekspedisiýalary ýurduň içki bölegine: Gözliata, Serdara (Gyzylarbada) Uzboýuň ugry bilen Aýdyňa çenli baryp, ol ýerleriň tebigy şertlerini öwrenipdirler. 1871-nji ýylda olar Uzboýuň ugry bilen Topýatana, Igdi guýusyna çenli



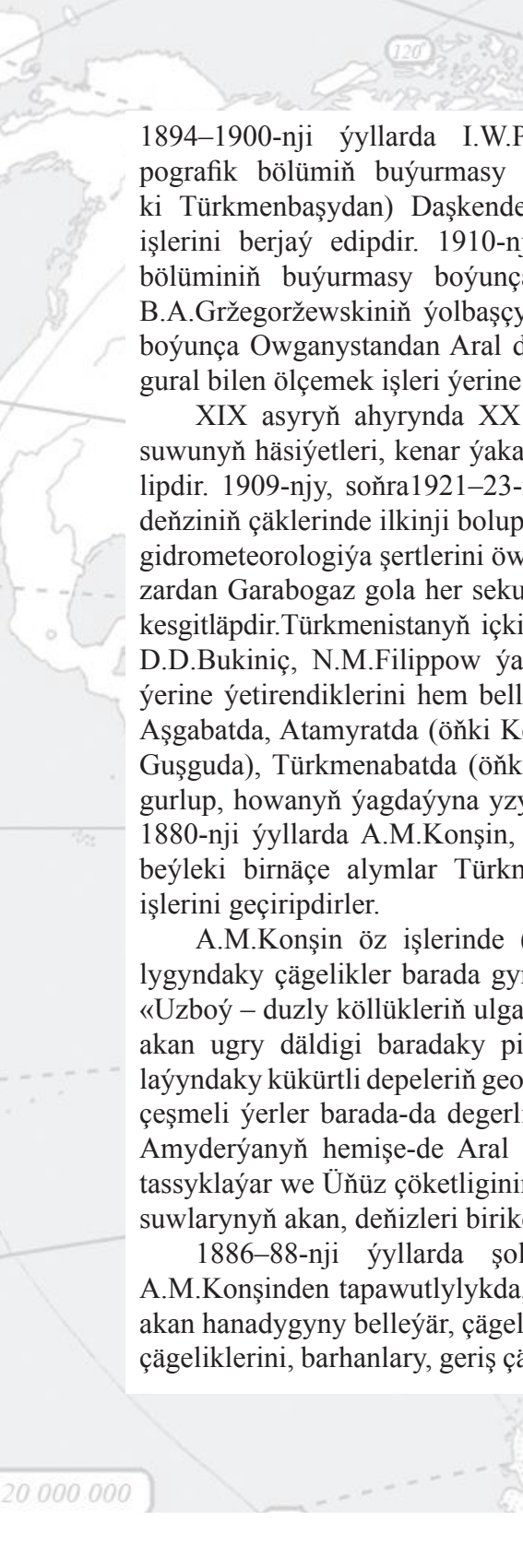
barýarlar. 1873-nji ýylda Hywa hanlygyny tabyn edenlerinden soň, K.P.Kaufmanyň ýolbaşçylygynda Orunderýa ekspedisiýasynyň Könerýa boýunça Köneürgençden Sarygamşa çenli guryýer üsti bilen gelendikleri barada maglumatlar berilýär. Şol wagtlar Sarygamşyň iki bölekdiği, olaryň arasyňy birikdirýän akaryň bardygy, kölüň kenarynda örän gür ösýän ýylgyn, gamyş we beýleki jeňnel ösümlikleriniň, olaryň arasynda gaplaňlaryň bardygy, gulanlaryň, ýekegapanlaryň köpdügi, töwereklerde saýgaklaryň sürüleriniň bardygy we beýleki maglumatlary toplanypdyr. Şol ýyllarda Amyderýanyň aýagynda A.W.Kaulbars düýpli barlag işlerini geçiripdir.

1876-njy ýylda Könerýanyň hanasynyň ugry Täzeürgençden Sarygamşa çenli gural bilen ölçemek arkaly öwrenilipdir. Sarygamşyň düýbünüň Aral deňziniň suwunyň derejesinden 85 m, Hazardan bolsa 12 m pesdigi anyklanylýpdyr. 1878-nji ýylda Amyderýa joşanda bendi ýykyp, Sarygamşa tarap akandygy, onuň suwunyň derejesiniň 8 metrden gowrak ýokary galandygy barada-da maglumatlar getirilýär.

1879–81-nji ýyllarda Türkmenistanda uruş gidip duran wagty N.I.Grodekow biziň ýurdumuzyň tebigaty we şol uruş barada toplan maglumatlaryny 4 tomluk kitapda beýan edipdir. Kitaplaryň birinjisi tutuşlygyna tebigy şertler barada ýazylypdyr. 1881-nji ýylyň fewral aýynda poruçik Kalitin Gökdepeden Hywa tarap Garagumy kesip geçýär. Ol Şyh guýusynyň ýazgylaryny we ol ýerde kükürtli depeleriň bardygy barada ýazypdyr.

Gökdepe galasy ýykylandan soň, ruslar Tejen-Murgap aralaryny düýpli öwrenmäge başlapdyrlar. 1884-nji ýylda Maryny eýelänlerinden soň, uly ekspedisiýalar guralypdyr. Bu ýerleri P.M.Lessar has içgin öwrenipdir. Ol diňe tebigy şertleri däl, eýsem, türkmen halkyny, onuň etnografiýasyny öwrenmäge-de üns beripdir. Saryklar, salyrlar barada ilkinji maglumatlary toplanypdyr. Bu ýerde bolmazyndan öň 1882-nji ýylda Türkmenistanda–Garagumda bolupdyr we türkmenleriň ýerüsti süýji suw akarynyň düýbünden ýok ýerinde, ýagyş-ygal suwlarynyň ujypsyz akarlaryny takyrlardan ýygnaý, ýerasty aý suwuň derejesine çenli siňdirip, süýji suwly ýerasty güberçek döredişleri barada täsin galmak bilen ýazypdyr.

Türkmenistanyň çäkleri doly tabyn edilenden soň, ýurduň düzlük böleginde kartografiýa, topografiýa işler örän köp guralypdyr.




1894–1900-nji ýyllarda I.W.Pariýskiý, Daşkentdäki Harby-Topografik bölümiň buýurmasy boýunça Krasnowodskiden (häzirki Türkmenbaşydan) Daşkende çenli takyk gural bilen ölçemek işlerini berjaý edipdir. 1910-njy ýylda Ýerleri Oňatlaşdyrmagyň bölüminiň buýurmasy boýunça, inženerler Ý.N.Blumbergiň we B.A.Grzegorzewskiniň ýolbaşçylygynda, Amyderýanyň çep kenary boýunça Owganystandan Aral deňzine çenli iki gezek gaýtalanylýan gural bilen ölçemek işleri ýerine ýetirilipdir.

XIX asyryň ahyrynda XX asyryň başlarynda Hazar deňziniň suwunyň häsiýetleri, kenar ýakalary, suw dolanyşyk şertleri öwrenilipdir. 1909-njy, soňra 1921–23-nji ýyllarda N.I.Podkopaýew Hazar deňziniň çäklerinde ilkinji bolup, Garabogaz goluň gidrohimiýasyny, gidrometeorologiýa şertlerini öwrenipdir we 26-njy oktyabr güni Hazardan Garabogaz gola her sekuntda 546 kub *m* suwuň akandygyny kesgitleýdi. Türkmenistanyň içki sebitlerini öwrenmekde B.H.Şlegel, D.D.Bukiniç, N.M.Filippow ýaly tebigaty öwrenijileriň köp işleri ýerine ýetirendiklerini hem bellemek gerek. 1889-njy ýyldan başlap Aşgabatda, Atamyratda (öňki Kerkide), Maryda, Serhetabatda (öňki Guşguda), Türkmenabatda (öňki Çärjewde) meteorologik stansiýalar gurlup, howanyň ýagdaýyna yzygiderli gözegçilikler başlanylýpdyr. 1880-nji ýyllarda A.M.Konşin, P.M.Lessar, G.Radde, A.Walter we beýleki birnäçe alymlar Türkmenistanyň çäklerinde ylmy barlag işlerini geçiripdirler.

A.M.Konşin öz işlerinde (1885) Tejen bilen Murgabyň aralygyndaky çägelikler barada gymmatly maglumatlary toplapdyr. Ol «Uzboý – duzly köllükleriň ulgamy» diýip hasaplapdyr we derýanyň akan ugry dældigi baradaky pikiri öňe sürüpdir. Derwezäniň golaýyndaky kükürtli depeleriň geologiýasy, Neftedagdaky nebit çykyşan çeşmeli ýerler barada-da degerli maglumatlary toplamazypdyr. Ol Amyderýanyň hemişe-de Aral deňzine häzirkisi ýaly akandygyny tassyklaýar we Üňüz çökertliginiň Aral bilen Hazaryň arasyndaky şor suwlarynyň akan, deňizleri birikdirýän akar ugrudygyny belläpdir.

1886–88-nji ýyllarda şol ýerlerde bolan B.A.Obruçýew, A.M.Konşinden tapawutlylykda, Uzboýuň ozalky süýji suwly derýa akan hanadygyny belleýär, çägeli çöllükde bolsa çägeli sährany, depe çägeliklerini, barhanlary, geriş çägeliklerini aýratyn tapawutly ýerüsti



gurluşlary hökmünde bölüpdür. 1886–88-nji ýyllarda K.I.Bogdanowiç biziň ýurdumyzyň çäklerinde, köplenç, Köpetdagda geologik ylmy barlag işlerini geçiripdir. Obruçýew hem Bogdanowiç öz işlerini professor I.W.Muşketowyň görkezmeleri boýunça alyp barypdylar. Muşketowyň özi 1887-nji ýylda gelip, ýurdumyzyň geologiýasyny öwrenipdir we ylmy işiniň içinde 100 wýorstluk geologik kartany hem ýerleşdiripdir. Ol Garagum çölünü Köpetdag bilen Üstýurduň arasyndaky graben (döwürler boýunça ýer gabygynyň birnäçe ýüz km-e uzalyp gidýän aşak çöken bölegi) hasaplapdyr. Şol ýylda N.I.Andrusow Gyzylsuw ýarymadasyna, Garabogaz gola baryp geologik barlag işlerini geçirýär. Hazaryň suwlarynyň ol döwürdäki çäklerinden has gündogardaky ýerleri örtendigini, ol suw aýtymynyň çökündileriniň onuň kenarlaryndan uzaklarda-da gatlaklary döredýändigini belläpdir. Şol geologik döwürlerde Hazaryň suwlarynda ýaşan jandarlaryň galyndylaryny öwrenmekde ilkinji başlangyjy ýola goýupdyr, Gyzylsuw ýarymadasynda Akçagyl döwriň deňiz çökündileriniň bardygyny kesgitläp, ýazgy beripdir. 1901-nji ýylda ol Kiçi Balkanyň eteginde-de Akçagyl döwriň deňiz çökündileriniň bardygyny açypdyr. Çilmämmet gumba, Gubadagda, Küreniň küresinde, Uly we Kiçi Balkanlarda ýörite ekspedisiýalarda bolupdyr. 1913-nji ýylda bolsa Kürendagda, Sumbar, Çendir derýalarynyň jülgelerinde bolup, geologik ylmy barlag işlerini geçiripdir.

Ýurdumyzyň geologiýasyny öwrenmekde 1901–1911-nji ýyllarda A.P.Iwanowyň, W.N.Weberiň, K.P.Kaliskiniň, N.I.Andrusowyň mynasyp okuwçysy A.D.Naskiniň ylmy barlag işleri bellenişlige mynasypdyr. A.D.Naskiý 1913–16-njy ýyllarda Küren dagda, Sumbar, Balkanda bolupdyr. 1916-njy ýylda ol Garagumuň çäklerinde–kükürt depelerinde bolupdyr we 1926-njy ýylda çap edilen işinde olara takyk ýazgy beripdir. 1925-nji ýylda şol sebitlerde – Şyhyň guýusynda A.Ý.Fersman bilen D.I.Şerbakow bolupdylar. Olaryň «Türkmenistanda kükürt meseleleri» atly çap edilen ylmy işlerinde ozalky hasabatlaryndan maglumatlar ýazylypdyr.

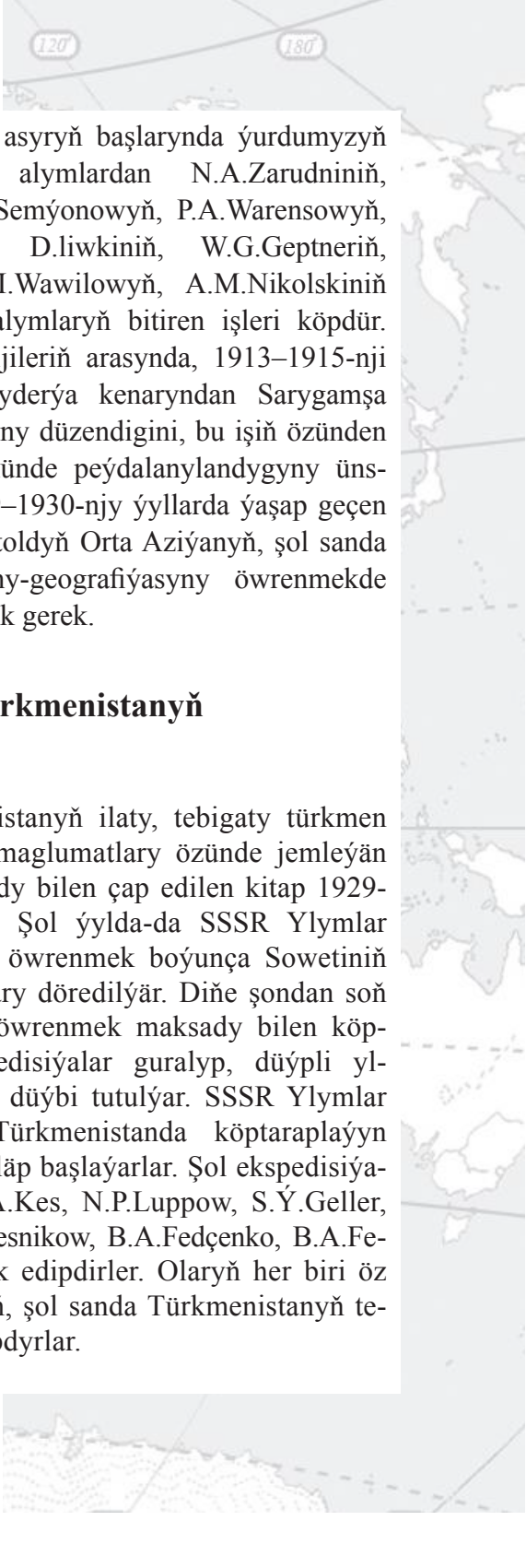
Şeýle-de 1903–1904-nji ýyllarda geograf U.M.Dewisiň, arheolog R.Pampelliniň gelendigini bellemek gerek. Pampelli 1904-nji ýylda Änew depelerinde arheologik gazuw-agtaryş işlerini geçirende gadymy döwürde ekilip hasyly ýygnaýan ak bugdaýyň nusgasyny

tapypdyr. Ol tapyndynyň ösdürilip ýetişdirilen wagtyňy b.e.öň VIII–IX müňýyllyklardyr diýip çaklapdyr. Soňky ýyllardaky takykklamalaryň netijesinde Änewden tapylyan ak bugdaýyň dänesiniň ýaşyny b.e.öň V müňýyllyga deňişli diýip kesgitlenilipdir.

1906–1907-nji ýyllarda rus alymlary Amyderýa boýlarynda, Murgap, Tejen kenarlarynda köp işläpdirler. Ol işler baradaky maglumatlary Ýermolow 1908-nji ýylda çap edipdir. Bu sebitlerde geçirilen ylmy-barlag işleriniň esasy maksady suwarymly ekerançylygyň ösdürilmeginiň mümkinçiliklerini öwrenmäge gönükdirilipdir. 1914–15-nji ýyllarda Gürgen, Etrek derýalarynyň suwlaryny öwrenmeklik guralypdyr. Şol ýyllarda-da Tejen derýasynyň akaryny öwrenmek maksady bilen Pulhatyndan aşakda ýörite gözegçilik nokady döredilipdir. Şol hili nokat Murgabyň boýunda Marçakdan 14 km aşakda-da ýerleşdirilipdir.

Suwarımyly ekerançylygyň ösdürilmegine bagyşlanylýp, ýurdumyzyň toprak, ösümlik örtüklerini öwrenmeklige aýratyn üns berlip, ylmy-barlag işleri geçen asyryň ýigriminji ýyllarynda has tijem alnyp barlypdyr. N.A.Dimo, W.W.Nikitin, Ý.A.Kworow ýaly alymlar ýurdumyzyň topraklaryny öwrenipdirler. Muňa mysal edip S.Neustruýew bilen W.W.Nikitiniň 1926-njy ýylda çapdan çykan «Türkmenistanyň gowaça ekmäge ýaramly ýerleriniň topraklary» atly işlerini getirmek bolar.

Şol ýyllarda Türkmenistanyň ösümliklerini öwrenmekde Ý.P.Korowiniň hyzmatlaryny bellemek bolar. Ol ýurdumyzyň düzlük böleginde: Garagumda–Kaka–Mürze çölünde, Balaişemde, Uzboýda, Gyzylarbat (häzirki Serdar) sebitlerinde, Üňüzde geçiren meýdan ylmy barlaglarynyň netijelerini 1927-nji ýylda çap bolan işinde beýan edipdir.Ý.G. Çernýahowskaýa bolsa Günbatar Köpetdagyň çäklerinde Garrygala sebitleriniň ösümlik görnüşlerini öwrenmekde köp işläpdir. Ol öz meýdan ylmy-barlag işleriniň netijelerini «Köpetdagyň ösümlikleriniň ýazgysy» diýen at bilen çap edilen işinde beýan edip, 1) dagetegi düzlükleriň, 2) ýowşanly sähranyň, 3) gyýakly, dürli otly-gyýakly sähra, 4) arçaly tokaýlyk, 5) beýik daglyk ýaly ösümlik zonalaryny bölüpdir. Şeýle-de bu ugurda Ý.P.Korowiniň, W.A.Dubýanskiň, N.A.Bazilewskaýanyň bitiren işlerini bellemek bolar.



XIX asyryň ahyrlarynda, XX asyryň başlarynda ýurdumyzyň haýwanat dünýäsini öwrenen alymlardan N.A.Zarudniniň, S.I.Ognýowyň, G.I.Raddeniniň, A.P.Semýonowyň, P.A.Warensowyň, S.I.Bilkewiçiň, G.P.Bulgakowyň, D.Iiwkiniň, W.G.Geptneriň, L.S.Bergiň, W.A.Obruçýewiň, N.I.Wawilowyň, A.M.Nikolskiniň we örän köp beýleki syýahatçy alymlaryň bitiren işleri köpdür. Türkmenistanyň tebigatyny öwrenijileriň arasynda, 1913–1915-nji ýyllarda, A.D.Arhangelskiniň Amyderýa kenaryndan Sarygamşa çenli meýdanlaryň geologik kartasyny düzendigini, bu işiň özünden soňky barlaglarda gollanma hökmünde peýdalanylandygyny ünsden düşürip bolmaz. Şeýle-de 1869–1930-njy ýyllarda ýaşap geçen gündogary öwreniji alym W.W.Bartoldyň Orta Aziýanyň, şol sanda Türkmenistanyň tebigatyny, taryhy-geografiýasyny öwrenmekde aýratyn ornunyň bardygyny bellemek gerek.

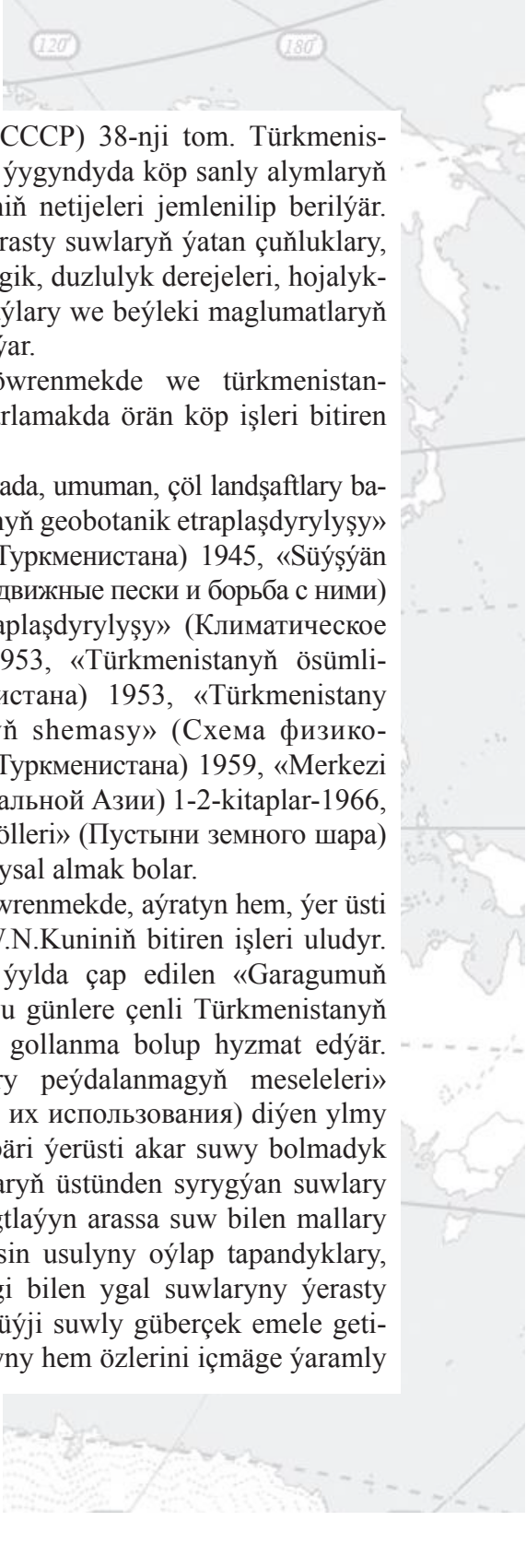
2.5. Ozalky SSSR-de Türkmenistanyň tebigatynyň öwrenilişi

Ozalky SSSR-de Türkmenistanyň ilaty, tebigaty türkmen halkynyň taryhy barada gysgaça maglumatlary özünde jemleýän ilkinji işleriň biri «Turkmeniýa» ady bilen çap edilen kitap 1929-njy ýylda okyjylaryna gowuşýar. Şol ýylda-da SSSR Ylymlar akademiýasynda öndüriji güýçleri öwrenmek boýunça Sowetiniň Türkmenistan boýunça barlag topary döredilýär. Diňe şondan soň Türkmenistanyň tebigy şertlerini öwrenmek maksady bilen köptaraplaýyn (kompleksleýin) ekspedisiýalar guralyp, düýpli ylmy-barlag işleriniň başlangyjynyň düýbi tutulýar. SSSR Ylymlar akademiýasynyň guramagynda Türkmenistanda köptaraplaýyn (kompleksleýin) ekspedisiýalary işläp başlaýarlar. Şol ekspedisiýalara I.P.Gerasimow, M.P.Petrow, A.Kes, N.P.Luppow, S.Ý.Geller, D.I.Şerbakow, W.N.Kunin, W.P.Kolesnikow, B.A.Fedçenko, B.A.Fedorowiç we beýlekiler ýolbaşçylyk edipdirler. Olaryň her biri öz ömürlerini tutuş Merkezi Aziýanyň, şol sanda Türkmenistanyň tebigy şertlerini öwrenmäge bagyşlapdyrlar.

I.P.Gerasimow Russiýanyň Kostroma şäherinde doglan bolsa-da, öz esasy watanyny Turan düzlügi hasap edipdir. Sebäbi ol özüniň aňly ömrüni bu düzlügiň, şol sanda Garagumuň tebigatyny öwrenmäge bagyşlapdyr. Garagumuň, Gyzylgumuň, Hazarýaka düzlügininiň, Aral ýakalarynyň, Üstýurduň, Horezm düzlügininiň, Günorta Gazagystanyň we beýleki sebitleriň tebigatyny öwrenmekde gymmatly ylmy-barlag işlerini ýerine ýetiripdir. Meýdan ylmy-barlag işleriniň netijelerini yüzlerçe makalalarda, kitaplarda, ylmy hasabatlarda ýazypdyr. Olardan: Hazar deňzi çetwertik döwürde (Каспийское море в четвертичный период), Günorta-Gündogar Garagumuň geomorfologik etraplary (Геоморфологические районы Юго-Восточных Каракумов), Günorta-Gündogar Garagumdaky «Обруçýew sährasynyň» (Pendi sährasynyň M.A.) toprak-geografiýasynyň häzirkî zaman toprak-geografiýa maglumatlaryna görä ýazgysy» («Почвенно-географический очерк» Обручевской степи» в Юго-Восточных Каракумах в свете современных почвенно-географических сведениях»), Sarygamşyň fiziki-geografik ýazgysy (Физико-географический очерк Сарыкамышы), SSSR YA-nyň Türkmen ekspedisiýasynyň (işleriniň) gysgaça jemleri (Краткие итоги Туркменской экспедиции АН СССР), Garagum kanaly (Каракумский канал) we dürli ýyllarda ýazylan beýleki örän köp işlerini mysal getirmek bolar.

Türkmenistanyň geologiýasy barada dürli ýyllarda ýerine ýetirilen işleriň seljerilip, tertipli ýagdaýda: stratigrafiýasy, litologiýasy, tektonikasy, gatlaklaryň deňiz düýbünde ýa-da guryýerde (kontinental) çökerilendigi barada, geomorfologiýasy, geomorfologik etraplary we beýleki ýer gabygyna degişli maglumatlaryň köp sanly alymlaryň işlerinden peýdalanylyp düzülen düýpli ylmy işleriň ýygyndysy, 1972-nji ýylda çapdan çykan SSSR-iň geologiýasy. 22-nji tom. Türkmenistan (Геология СССР. Том 22. Туркменская CCP) atly uly göwrümlü kitapda ýerleşdirilipdir. Bu kitapda – esasan, N.P.Luppowyň, Ý.A.Hudobiniň, P.I.Kaluginiň, L.N.Smirnowyň, T.N.Bogdanowanyň, W.A.Prozorowskiniň, P.W.Fedorowyň, B.A.Fedorowiçiň, L.B.Newodçikowanyň we örän köp sanly beýleki alymlaryň işlerini görmek bolýar.

Türkmenistanyň ýerasty suwlary baradaky maglumatlaryň jemenlen kitabyňyň hem ylmy, ylmy-amaly ähmiýeti uludyr. SSSR-iň



gidrogeologiýasy (Гидрогеология СССР) 38-nji tom. Türkmenistan SSR-i (Туркменская ССР) atly ýygynyda köp sanly alymlaryň dürli ýyllarda ýerine ýetiren işleriniň netijeleri jemlenilip berilýär. Ýurdumyzyň dürli sebitlerindäki ýerasty suwlaryň ýatan çuňluklary, olaryň emele geliş şertleri, mineralogik, duzlulyk derejeleri, hojalykda peýdalanmaga ýaramlylyk ýagdaýlary we beýleki maglumatlaryň giň göwrümlü beýanyny tapmak bolýar.

Türkmenistanyň tebigatyny öwrenmekde we türkmenistany tebigaty öwreniji alymlary taýýarlamakda örän köp işleri bitiren M.P.Petrowyň aýratyn orny bardyr.

Şeýle-de onuň Türkmenistan barada, umuman, çöl landşaftlary barada ýazan işlerinden «Türkmenistanyň geobotanik etraplaşdyrylyşy» (Геоботаническое районирование Туркменистана) 1945, «Süýşýän çägeler we olara garşy göreşmek» (Подвижные пески и борьба с ними) 1950, «Türkmenistanyň klimat etraplaşdyrylyşy» (Климатическое районирование Туркменистана) 1953, «Türkmenistanyň ösümlikleri» (Растительность Туркменистана) 1953, «Türkmenistany fiziki-geografik etraplaşdyrmagyň shemasy» (Схема физико-географического районирования Туркменистана) 1959, «Merkezi Aziýanyň çölleri» (Пустыни Центральной Азии) 1-2-kitaplar-1966, 1967, «Ýer (togalagynyň) ýüzüniň çölleri» (Пустыни земного шара) 1973 we beýleki örän köp işlerini mysal almak bolar.

Ýurdumyzyň tebigy şertlerini öwrenmekde, aýratyn hem, ýer üsti we ýerasty suwlary öwrenmekde W.N.Kuniniň bitiren işleri uludyr. Onuň redaksiýasy bilen 1955-nji ýylda çap edilen «Garagumuň tebigatynyň ýazgylary atly» kitap şu günlere çenli Türkmenistanyň tebigatyny öwrenmekde gymmatly gollanma bolup hyzmat edýär. «Çölleriň ýerli suwlary we olary peýdalanmagyň meseleleri» (Местные воды пустыни вопросы их использования) diýen ylmy işi türkmenleriň gadymyýetlerden bäri ýerüsti akar suwy bolmadyk Garagumda ygallar ýaganda takyrlaryň üstünden syrgýan suwlary kaklarda, sardabalarda ýygnaý, wagtlaýyn arassa suw bilen mallary hem ýolagçylary üpjün etmegiň täsin usulyny oýlap tapandyklary, şyrlama guýularyň, oýlaryň kömegi bilen ygal suwlaryny ýerasty aýy suwa garyp, olaryň üstlerinde süýji suwly güberçek emele getirip, бүтін ýylyň dowamynda mallaryny hem özlerini içmäge ýaramly

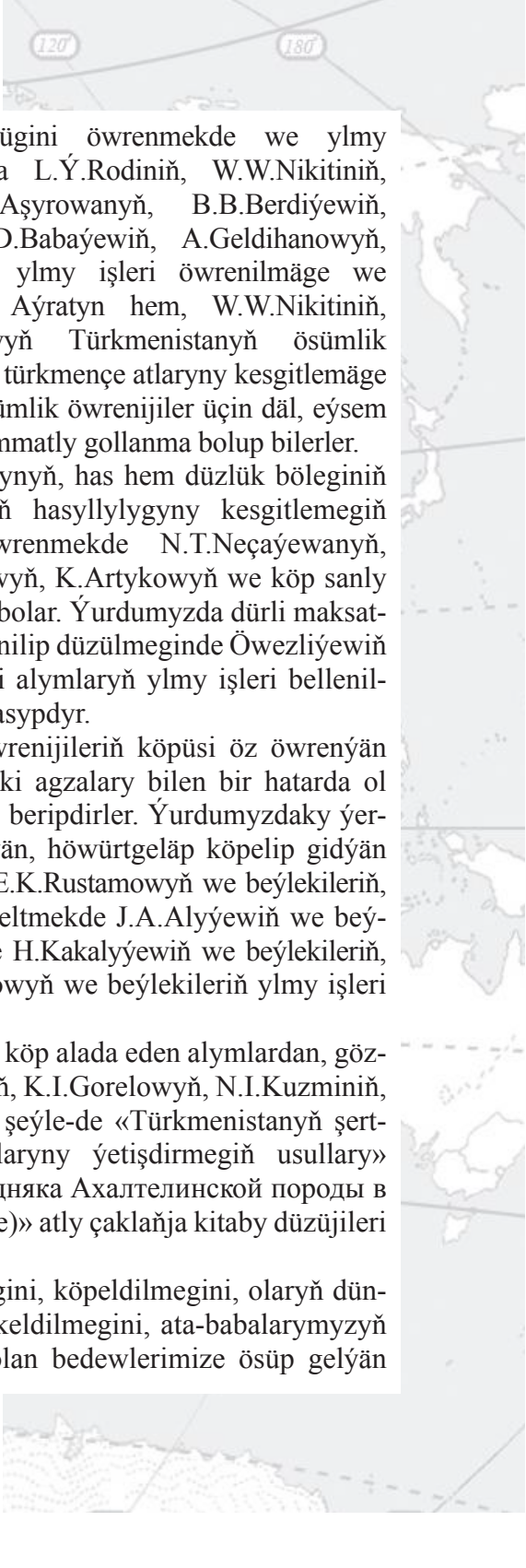
suwuň üsti doldurylyp duran hemişelik goruny döredendikleri barada örän gymmatly maglumatlar ýerleşdirilipdir. Şeýle-de bu türkmen usulynyň ylmy esasyda guralmagy üçin hem köp işleri ýerine ýetiripdir.

Garagumda ýerüstüniň gurluşynyň emele gelşini öwrenmekde B.A. Fedorowiçiň 1930-njy ýyllardan soňky бүтін ömrünü bagyşlandygyny aýtmak gerek. Onuň işleriniň arasynda «Garagumuň gurluşy barada maglumatlar» (Материалы по морфологии Кара-Кумов – 1930), «Merkezi Aziýa düzlügiňiň paleogeografiýasynyň meseleleri» (Вопросы палеогеографии равнин Средней Азии – 1946), «Türkmenistan SSR-niň çäklerindäki çetwertik döwrüň kontinental çökündileri» (Континентальные четвертичные отложения на территории Туркменской ССР – 1957), «Garagum çölüniň çägeliginiň ýerüsti gurluşynyň esasy görnüşleri» (Основные черты рельефа песков пустыни Каракумов – 1960) we beýleki köp sanly gymmatly işlerini bellemek bolar.

Türkmenistan barada umumy maglumatlaryň jemlenilip öwrenilmeginde Z.G.Freýkiniň «Türkmenistan SSR-i» (Turkmenskaýa SSR-1954), «Türkmenistan SSR-niň az suwly ýerlerinde ownuk oazislerde ekerançylygy ösdürmek» (Развитие мелкооазисного земледелия в маловодных районах Туркменской ССР-1955), Garagumuň hojalyk taýdan özleşdirilmegi (Хозяйственное освоение Кара-Кумов -1955), «Türkmenistan SSR-i» (Туркменская ССР-1957) ýaly işlerinde biziň ýurdumyzyň tebigaty, ilaty, hojalygy barada maglumatlar yzygiderlilikde ýerleşdirilipdir.

Türkmenistanyň topraklaryny öwrenmekde O.M. Jumaýewiň, N.W.Kimbergiň, P.A.Letunowyň, Ý.W. Lobowanyň, A.P.Lawrowyň, K.Rejepbaýewiň, Ý.W.Lariniň, M.Aranbaýewiň we beýlekileriň bitiren işleri bellenilmäge mynasypdyr. Şeýle-de «Günbatar Türkmenistanyň takyrlary we olary oba hojalygynda peýdalanmagyň meseleleri» (Такугу западного Туркменистана и вопросы их сельскохозяйственного освоения), «Türkmenistan SSR-niň topraklary» (Почвы Туркменской ССР) we beýleki şulara meňzeş ýygyndylary düzüjileriň işlerini hem aýratyn bellemek gerek.

Ýurdumyzyň toprak-klimat şertlerini öwrenmekde N.S.Orlowskiý bilen Z.I.Wolosýugyň redaksiýalary bilen 1974-nji ýylda çapdan çykan, N.S.Orlowskiýniň A.P.Lawrow bilen ýazan 1985-nji ýylda çap bolan kitaplarynda-da gymmatly ylmy we amaly ähmiýetli maglumatlar jemlenilipdir.



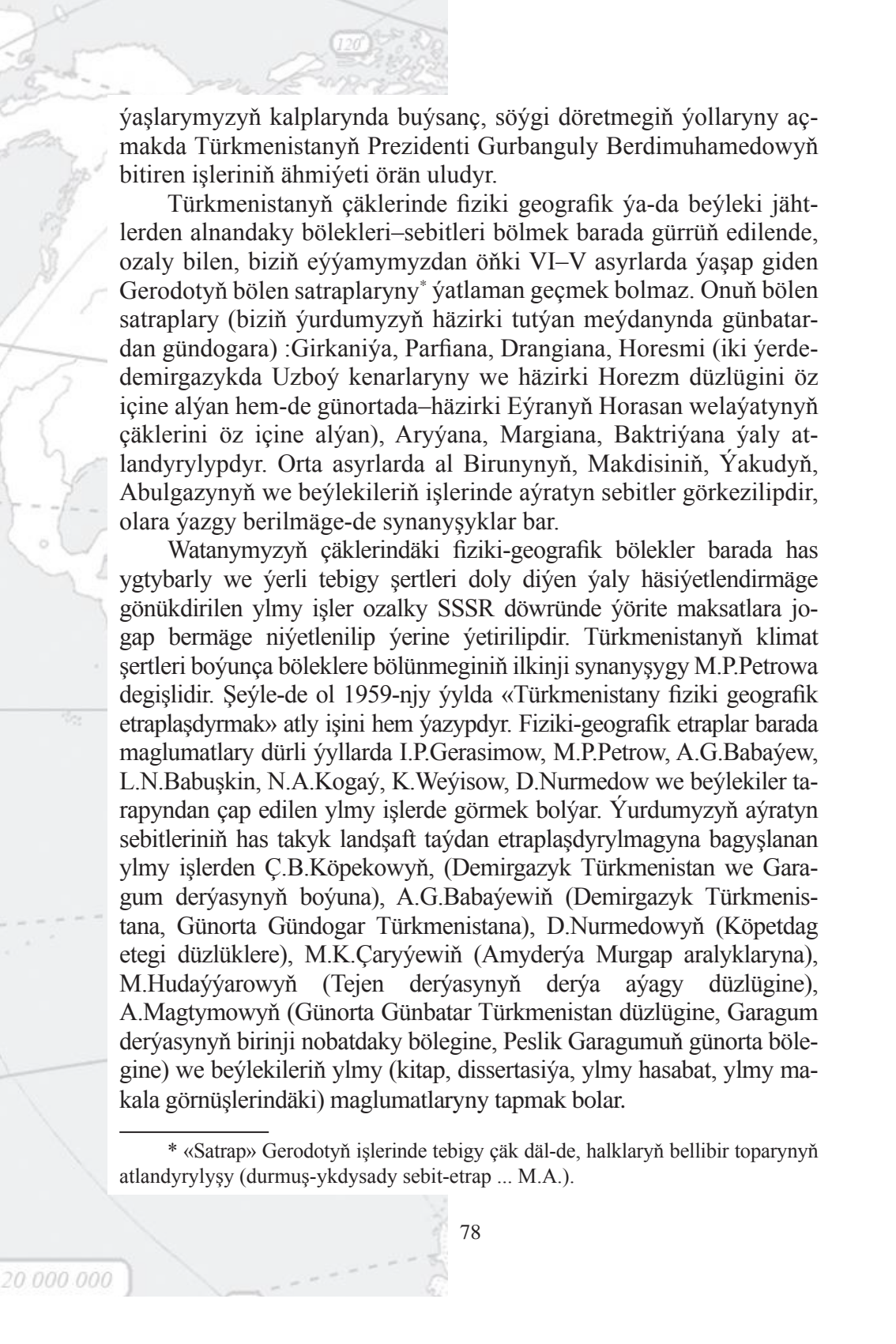
Türkmenistanyň ösümlik örtüginä öwrenmekde we ylmy taýdan düzgünli tertibe salmakda L.Ý.Rodiniň, W.W.Nikitiniň, B.B.Kerbabaýewiň, şeýle-de A.Aşyrowanyň, B.B.Berdiýewiň, E.Çopanowyň, D.Agakişyýewiň, D.Babaýewiň, A.Geldihanowyň, I.K.Rustamowyň, we beýlekileriň ylmy işleri öwrenilmäge we dowam etdirilmäge mynasypdyr. Aýratyn hem, W.W.Nikitiniň, B.B.Kerbabaýewiň, A.Geldihanowyň Türkmenistanyň ösümlik görnüşleriniň latynça-rusça, şeýle-de türkmençe atlaryny kesgitlemäge niýetlenilip ýazylan kitaplar diňe ösümlik öwrenijiler üçin däl, eýsem islendik tebigaty öwrenijiler üçin gymmatly gollanma bolup bilerler.

Türkmenistanyň öri meýdanlarynyň, has hem düzlük böleginiň ösümlikleriniň görnüşlerini, olaryň hasyllylygyny kesgitlemegiň usullaryny işläp düzmekde, öwrenmekde N.T.Neçaýewanyň, W.N.Nikolaýewiň, G.Muhammedowyň, K.Artykowanyň we köp sanly beýleki alymlaryň işlerini bellemek bolar. Ýurdumyzda dürli maksatlar üçin fitomelioretiw usullaryň işlenilip düzülmeginde Öwezliýewiň B.Myradowyň we örän köp beýleki alymlaryň ylmy işleri bellenilmäge hem-de peýdalanylmaga mynasypdyr.

Türkmenistanyň tebigatyny öwrenijileriň köpüsi öz öwrenýän sebitleriniň tebigy şertleriniň beýleki agzalary bilen bir hatarda ol ýerleriň haýwanat dünýäsine-de üns beripdirler. Ýurdumyzdaky ýerli-hemişe ýaşayan, gyşlamaga gelýän, höwürtgeläp köpelip gidýän guşlary öwrenmekde O.Täçliýewiň, E.K.Rustamowyň we beýlekileriň, balyklary öwrenmekde hem-de köpeltmekde J.A.Alyýewiň we beýlekileriň, mör-möjekleri öwrenmekde H.Kakalyýewiň we beýlekileriň, süýrenijileri öwrenmekde Şammakowyň we beýlekileriň ylmy işleri aýratyn bellenilmäge mynasypdyr.

Türkmen atlaryny öwrenmekde köp alada eden alymlardan, gözlegçilerden: W.O.Bittiň, W.A.Şekiniň, K.I.Gorelowyň, N.I.Kuzminiň, M.I.Rogaewiçiň, G.G.Hitenkowanyň, şeýle-de «Türkmenistanyň şertlerinde Ahalteke tohumynyň taýlaryny ýetişdirmegiň usullary» («Технология выращивания молодняка Ахалтелинской породы в условиях Туркменской Республики») atly çaklaňja kitaby düzüjileri bellemek bolar.

Türkmen atlarynyň öwrenilmegini, köpeldilmegini, olaryň dünýädäki meşhurlygynyň gaýtadan dikeldilmegini, ata-babalarymyzyň döreden gymmatlyklarynyň biri bolan bedewlerimize ösüp gelýän



ýaşlarymyzyň kalplarynda buýsanç, söýgi döretmegiň ýollaryny açmakda Türkmenistanyň Prezidenti Gurbanguly Berdimuhamedowyň bitiren işleriniň ähmiýeti örän uludyr.

Türkmenistanyň çäklerinde fiziki geografik ýa-da beýleki jähtlerden alnandaky bölekleri–sebitleri bölmek barada gürrüň edilende, ozaly bilen, biziň eýýamymyzdan öňki VI–V asyrlarda ýaşap giden Gerodotyň bölen satraplaryny* ýatlaman geçmek bolmaz. Onuň bölen satraplary (biziň ýurdumyzyň häzirki tutýan meýdanynda günbatardan gündogara) :Girkaniýa, Parfiana, Drangiana, Horesmi (iki ýerdedemirgazykda Uzboý kenarlaryny we häzirki Horezm düzlüginini öz içine alýan hem-de günortada–häzirki Eýranyň Horasan welaýatynyň çäklerini öz içine alýan), Aryýana, Margiana, Baktriýana ýaly atlandyrylypdyr. Orta asyrlarda al Birunynyň, Makdisiniň, Ýakudyň, Abulgazynyň we beýlekileriň işlerinde aýratyn sebitler görkezilipdir, olara ýazgy berilmäge-de synanyşyklar bar.

Watanymyzyň çäklerindäki fiziki-geografik bölekler barada has ygtybarly we ýerli tebigy şertleri doly diýen ýaly häsiýetlendirmäge gönükdirilen ylmy işler ozalky SSSR döwründe ýörite maksatlara jogap bermäge niýetlenilip ýerine ýetirilipdir. Türkmenistanyň klimat şertleri boýunça bölekler bölünmeginiň ilkinji synanyşygy M.P.Petrowa degişlidir. Şeýle-de ol 1959-njy ýylda «Türkmenistany fiziki geografik etraplaşdyrmak» atly işini hem ýazypdyr. Fiziki-geografik etraplar barada maglumatlary dürli ýyllarda I.P.Gerasimow, M.P.Petrow, A.G.Babaýew, L.N.Babuşkin, N.A.Kogaý, K.Weýisow, D.Nurmedow we beýlekiler tarapyndan çap edilen ylmy işlerde görmek bolýar. Ýurdumyzyň aýratyn sebitleriniň has takyk landşaft taýdan etraplaşdyrylmagyna bagyşlanan ylmy işlerden Ç.B.Köpekowyň, (Demirgazyk Türkmenistan we Garagum derýasynyň boýuna), A.G.Babaýewiň (Demirgazyk Türkmenistana, Günorta Gündogar Türkmenistana), D.Nurmedowyň (Köpetdag etegi düzlüklere), M.K.Çaryýewiň (Amyderýa Murgap aralyklaryna), M.Hudaýýarowyň (Tejen derýasynyň derýa aýagy düzlüğine), A.Magtymowyň (Günorta Günbatar Türkmenistan düzlüğine, Garagum derýasynyň birinji nobatdaky bölegine, Peslik Garagumuň günorta bölegine) we beýlekileriň ylmy (kitap, dissertasiýa, ylmy hasabat, ylmy makala görnüşlerindäki) maglumatlaryny tapmak bolar.

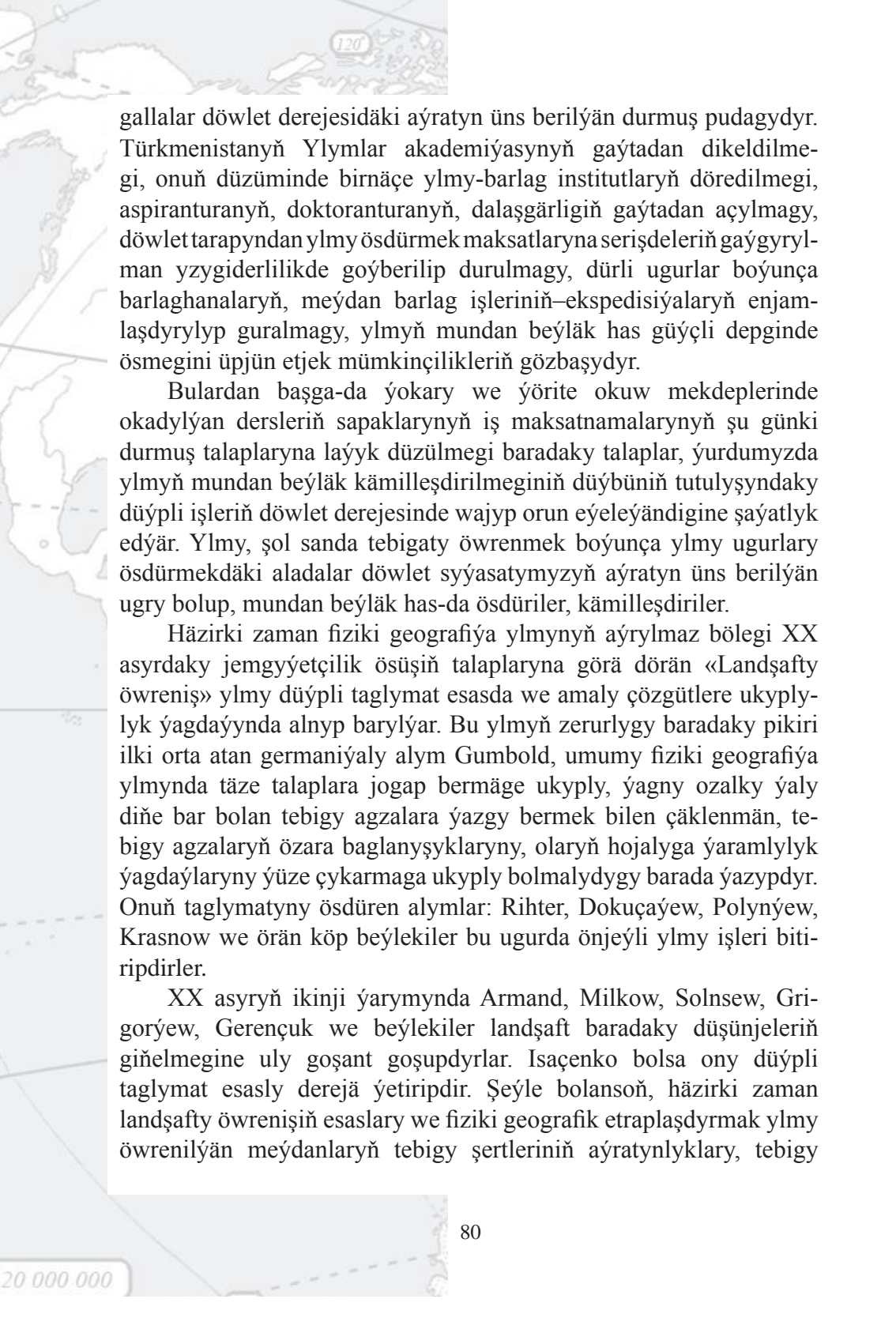
* «Satrap» Gerodotyň işlerinde tebigy çäk däl-de, halklaryň bellibir toparynyň atlandyrylyşy (durmuş-ykdysady sebit-etrap ... M.A.).

2.6. Garaşsyzlyk ýyllarynda Türkmenistanyň tebigatynyň öwrenilişi

Ata Watanymyz mukaddes Garaşsyzlygyny alandan soňky ýyllarda, has hem Berkarar döwletimiziň bagtyýarlyk döwründe ýurdumyzyň tebigatynyň öwrenilişinde täze eýýam başlandy. Giň Watanymyzyň dürli sebitlerindäki tebigy şertleriň–toprak, howa şertleriniň aýratynlyklaryna görä hojalyk pudaklaryny guramak, ýerleşdirmek meselesi döwlet derejesindäki wajyp ugurlaryň birine öwrüldi. Tebigy şertlerimizden, baýlyklarymyzdan rejeli peýdalanmagyň diňe ylmy esasyda amala aşyrylmagynyň durmuşa geçirilmegi esasy talaplaryň biri hökmünde durmuşa ornaşdyrylýar. Bu aýdylanlaryň aýdyň mysallaryny hormatly Prezidentimiz tarapyndan işlenilip düzülen syýasata laýyklykda, hut milli Liderimiziň özüniň başda durmagynda amala aşyrylýan işlerden görmek bolýar.

Ýurdumyzda oba hojalyk ekerançylygynyň guralyşyndaky, tohumçylygyň, ekin görnüşleriniň, ýerli toprak-howa şertlerine laýyk seçilip alynmagy, Garagumy gündogardan günbatara kesip geçýän Baş şor suw akabasynyň çekilip Garaşor (Gökleňguýy) çöketliginde köl döretmek, Aşgabat–Garagum–Daşoguz demir we gara ýollarynyň gurulmagy, olaryň geçýän ugurlaryny süýşýän çägelere goramaklygyň ylmy esasyda guralmagy, dürli sebitlerde geologik barlag işleriniň alnyp barylmagy, çig mal baýlyklarynyň tapylyp, olaryň özleşdirilmeginiň ýerli tebigy şertlere görä guralyşy, şol ýerlerde daşky gurşawyň goraglylygynyň üpjün edilmegi, ekologik deňagramlylygyň saklanylyşy, senagat pudaklaryny ýerleşdirmekde we ösdürmekde, ilkinji nobatda, daşky gurşawa etjek täsirleriniň ylmy esasyda öwrenilip, olaryň zyýanlylygyny aradan aýyrmagyň, galyndysyz önümçilik tehnologiýasynyň dünýädäki iň öndebaryjy usullarynyň ornaşdyrylmagy, elbetde, ähli babatlarda ylmyň, şol sanda tebigaty öwrenmek ylmynyň hem ýokary derejede ösdürilýändigine şaýatlyk edýär.

Türkmen ylmynyň ösdürilmeginde berjaý edilen we entegem güýçli depginler bilen dowam etdirilýän kämilleşdirmek boýunça ta-

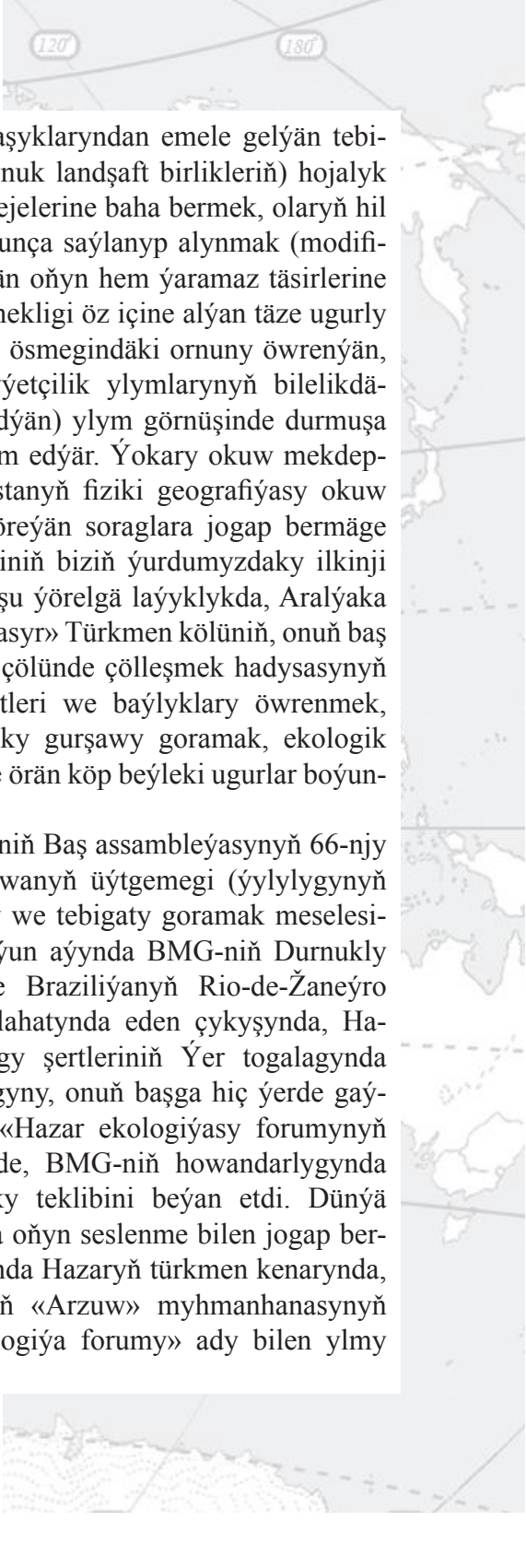


gallalar döwlet derejesidäki aýratyn üns berilýän durmuş pudagydyr. Türkmenistanyň Ylymlar akademiýasynyň gaýtadan dikeldilmegi, onuň düzüminde birnäçe ylmy-barlag institutlaryň döredilmegi, aspiranturanyň, doktoranturanyň, dalaşgärligiň gaýtadan açylmagy, döwlet tarapyndan ylmy ösdürmek maksatlaryna serişdeleriň gaýgyrylman yzygiderlilikde goýberilip durulmagy, dürli ugurlar boýunça barlaghanalaryň, meýdan barlag işleriniň–ekspedisiýalaryň enjamlaşdyrylyp guralmagy, ylmyň mundan beýläk has güýçli depginde ösmegini üpjün etjek mümkinçilikleriň gözbaşydyr.

Bulardan başga-da ýokary we ýörite okuw mekdeplerinde okadylýan dersleriň sapaklarynyň iş maksatnamalarynyň şu günki durmuş talaplaryna laýyk düzülmegi baradaky talaplar, ýurdumyzda ylmyň mundan beýläk kämilleşdirilmeginiň düýbünüň tutulyşyndaky düýpli işleriň döwlet derejesinde wajyp orun eýeleýändigine şaýatlyk edýär. Ylmy, şol sanda tebigaty öwrenmek boýunça ylmy ugurlary ösdürmekdäki aladalar döwlet syýasatymyzyň aýratyn üns berilýän ugry bolup, mundan beýläk has-da ösdüriler, kämilleşdiriler.

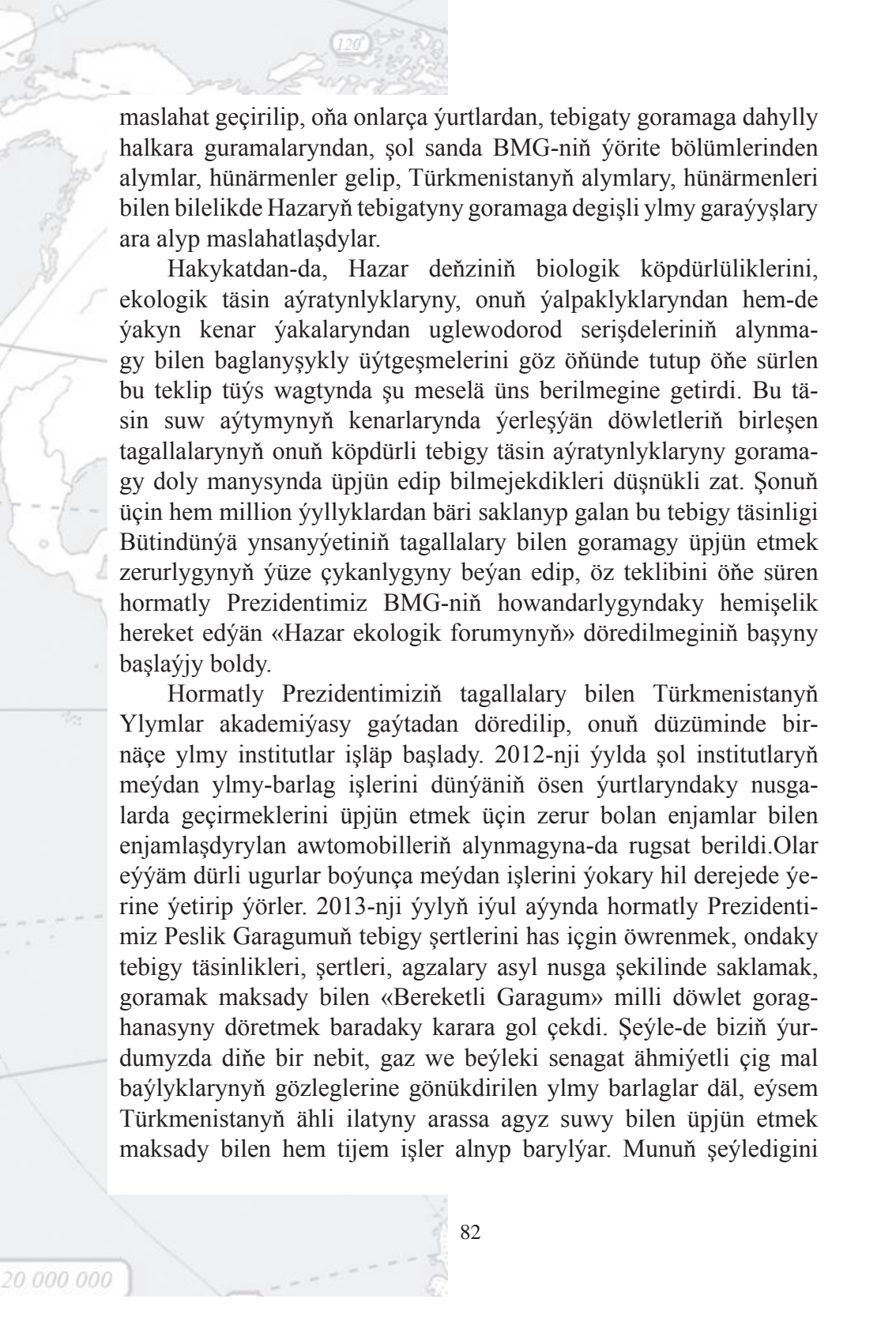
Häzirki zaman fiziki geografiýa ylmynyň aýrylmaz bölegi XX asyrdaky jemgyýetçilik ösüşiň talaplaryna görä dörän «Landşafty öwreniş» ylmy düýpli taglymat esasyda we amaly çözümlere ukyplylyk ýagdaýynda alnyp barylýar. Bu ylmyň zerurlygy baradaky pikiri ilki orta atan germaniýaly alym Gumbold, umumy fiziki geografiýa ylmynda täze talaplara jogap bermäge ukyply, ýagny ozalky ýaly diňe bar bolan tebigy agzalara ýazgy bermek bilen çäklenmän, tebigy agzalaryň özara baglanyşyklaryny, olaryň hojalyga ýaramlylyk ýagdaýlaryny ýüze çykarmaga ukyply bolmalydygy barada ýazypdyr. Onuň taglymatyny ösdüren alymlar: Rihter, Dokuçayew, Polynýew, Krasnow we örän köp beýlekiler bu ugurda önjeýli ylmy işleri bitiripdirler.

XX asyryň ikinji ýarymynda Armand, Milkow, Solnsew, Goriýew, Gerençuk we beýlekiler landşaft baradaky düşüňjeleriň giňelmegine uly goşant goşupdyrlar. Isaçenko bolsa ony düýpli taglymat esasy derejä ýetiripdir. Şeýle bolansoň, häzirki zaman landşafty öwrenişiniň esaslary we fiziki geografik etraplaşdyrmak ylmy öwrenilýän meýdanlaryň tebigy şertleriniň aýratynlyklary, tebigy



agzalaryň özara baglanyşykly gatnaşyklaryndan emele gelýän tebigy çäk toplumlaryň (iri we içki-ownuk landşaft birlikleriň) hojalyk pudaklaryna ýaramlylyklarynyň derejelerine baha bermek, olaryň hil taýdan has ýokary amatlyklary boýunça saýlanyp alynmak (modifikasiýa) we adamzadyň olara ýetirýän oňyn hem ýaramaz täsirlerine durnuklylyk ýagdaýlaryny kesgitlemekligi öz içine alýan täze ugurly sintetik (tebigy şertleriň jemgyýetiň ösmegindäki ornuny öwrenýän, ýagny hem tebigy, hem-de jemgyýetçilik ylymlarynyň bilelikdäki bir maksada hyzmatyny üpjün edýän) ylym görnüşinde durmuşa ornaşmagyny hem-de ösüşini dowam edýär. Ýokary okuw mekdepleri üçin taýýarlanylýan Türkmenistanyň fiziki geografiýasy okuw kitaby hem şol nukdaýnazardan döreýän soraglara jogap bermäge ýaramly derejede ýerine ýetirilmeginiň biziň ýurdumyzdaky ilkinji synanyşygydyr. Biziň ýurdumyzda şu ýörelgä laýyklykda, Aralýaka ekologik şertleri öwrenmek, «Altyn asyr» Türkmen kölüniň, onuň baş we beýleki akabalarynyň Garagum çölünde çölleşmek hadysasynyň önüni almakdaky orny, tebigy şertleri we baýlyklary öwrenmek, rejeli peýdalanmak meseleleri, daşky gurşawy goramak, ekologik deňagramlylygyň üpjün edilmegi we örän köp beýleki ugurlar boýunça ylmy-barlag işleri alnyp barylýar.

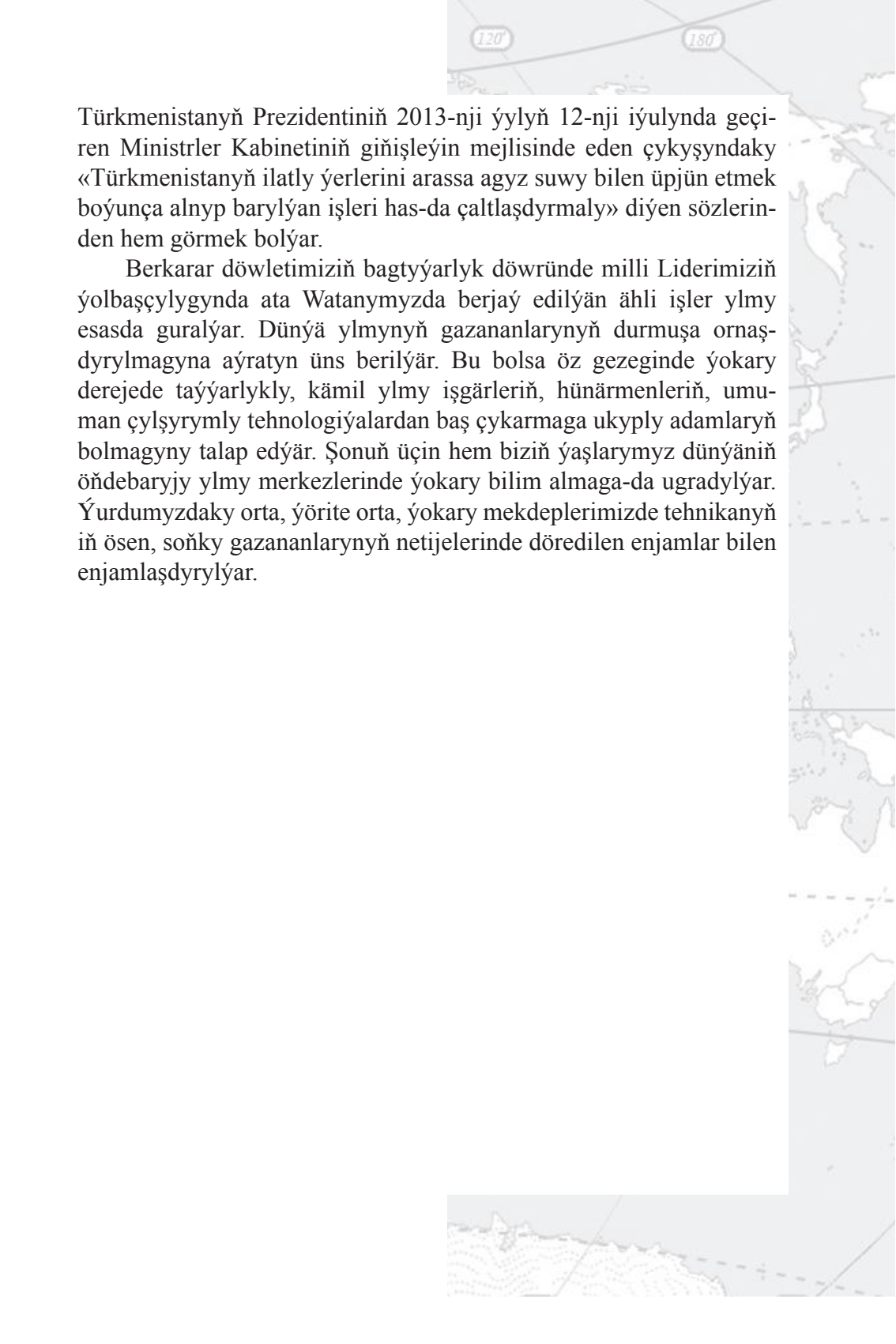
Hormatly Prezidentimiz BMG-niň Baş assambleýasynyň 66-njy mejlisinde çykyp söz sözlände, howanyň üýtgemegi (ýylylygynyň artmagy), ekologik deňagramlylygy we tebigaty goramak meselesine-de ünsi çekdi. 2012-nji ýylyň iýun aýynda BMG-niň Durnukly ösüş maksatnamasynyň çäklerinde Braziliýanyň Rio-de-Žaneýro şäherinde geçirilen «Rio+20» maslahatynda eden çykyşynda, Hazar deňziniň emele gelşiniň, tebigy şertleriniň Ýer togalagynda özboluşly aýratynlyklarynyň bardygyny, onuň başga hiç ýerde gaýtalanmaýandygyny nazarda tutup, «Hazar ekologiyasy forumynyň (maslahatynyň)» halkara derejesinde, BMG-niň howandarlygynda döredilmeginiň wajpylygy baradaky teklibini beýan etdi. Dünýä jemgyýetçiligi bu ajaýyp başlangyja oňyn seslenme bilen jogap berdi. 2012-nji ýylyň 5–6-njy noýabrynda Hazaryň türkmen kenarynda, Türkmenbaşy şäherinde (Awazanyň «Arzuw» myhmanhanasynyň mejlisler otagynda) «Hazaryň ekologiýa forumy» ady bilen ylmy



maslahat geçirilip, oňa onlarça ýurtlardan, tebigaty goramaga dahylly halkara guramalaryndan, şol sanda BMG-niň ýörite bölümlerinden alymlar, hünärmenler gelip, Türkmenistanyň alymlary, hünärmenleri bilen bilelikde Hazaryň tebigatyny goramaga degişli ylmy garaýyşlary ara alyp maslahatlaşdylar.

Hakykatdan-da, Hazar deňziniň biologik köpdürlülüklerini, ekologik täsin aýratynlyklaryny, onuň ýalpaklyklaryndan hem-de ýakyn kenar ýakalaryndan uglewodorod serişdeleriniň alynmagy bilen baglanyşykly üýtgeşmelerini göz önünde tutup öňe sürilen bu tekliptäki wagtynda şu meselä üns berilmegine getirdi. Bu täsin suw aýтымynyň kenarlarynda ýerleşýän döwletleriň birleşen tagallalarynyň onuň köpdürlü tebigy täsin aýratynlyklaryny goramagy doly manysynda üpjün edip bilmejekdikleri düşnükli zat. Şonuň üçin hem million ýyllyklardan bäri saklanyp galan bu tebigy täsinligi Bütindünýä ynsanyýetiniň tagallalary bilen goramagy üpjün etmek zerurlygynyň ýüze çykanlygyny beýan edip, öz teklibini öňe süren hormatly Prezidentimiz BMG-niň howandarlygyndaky hemişelik hereket edýän «Hazar ekologik forumynyň» döredilmeginiň başyny başlaýjy boldy.

Hormatly Prezidentimiziň tagallalary bilen Türkmenistanyň Ylymlar akademiýasy gaýtadan döredilip, onuň düzüminde birnäçe ylmy institutlar işläp başlady. 2012-nji ýylda şol institutlaryň meýdan ylmy-barlag işlerini dünýäniň ösen ýurtlaryndaky nusgalarda geçirmeklerini üpjün etmek üçin zerur bolan enjamlar bilen enjamlaşdyrylan awtomobilleriň alynmagyna-da rugsat berildi. Olar eýýäm dürli ugurlar boýunça meýdan işlerini ýokary hil derejede ýerine ýetirip ýörler. 2013-nji ýylyň iýul aýynda hormatly Prezidentimiz Peslik Garagumuň tebigy şertlerini has içgin öwrenmek, ondaky tebigy täsinlikleri, şertleri, agzalary asylyp nusga şeklinde saklamak, goramak maksady bilen «Bereketli Garagum» milli döwlet goraghanasyny döretmek baradaky karara gol çekdi. Şeýle-de biziň ýurdumyzda diňe bir nebit, gaz we beýleki senagat ähmiýetli çig mal baýlyklarynyň gözleglerine gönükdirilen ylmy barlaglar däl, eýsem Türkmenistanyň ähli ilatyny arassa agyz suwy bilen üpjün etmek maksady bilen hem tijem işler alnyp barylýar. Munuň şeýledigini



Türkmenistanyň Prezidentiniň 2013-nji ýylyň 12-nji iýulynda geçiren Ministrler Kabinetiniň giňişleýin mejlisinde eden çykyşyndaky «Türkmenistanyň ilatly ýerlerini arassa agyz suwy bilen üpjün etmek boýunça alnyp barylýan işleri has-da çaltlaşdyrmaly» diýen sözlerinden hem görmek bolýar.

Berkarar döwletimiziň bagtyýarlyk döwründe milli Liderimiziň ýolbaşçylygynda ata Watanymyzda berjaý edilýän ähli işler ylmy esasyda guralýar. Dünýä ylmyň gazananlarynyň durmuşa ornaşdyrylmagyna aýratyn üns berilýär. Bu bolsa öz gezeginde ýokary derejede taýýarlykly, kämil ylmy işgärleriň, hünärmenleriň, umuman çylşyrymly tehnologiýalardan baş çykarmaga ukyply adamlaryň bolmagyny talap edýär. Şonuň üçin hem biziň ýaşlarymyz dünýäniň öňdebaryjy ylmy merkezlerinde ýokary bilim almaga-da ugradylýar. Ýurdumyzdaky orta, ýörite orta, ýokary mekdeplerimizde tehnikanyň iň ösen, soňky gazananlarynyň netijelerinde döredilen enjamlar bilen enjamlaşdyrylýar.



§3. TÜRKMENISTANYŇ GEOLOGIÝASY

*Boz dumanly beýik daglar,
Garraýyp zemine batar.*

Magtymguly

3.1. Türkmenistanyň çäkleriniň geologiýasy we emele geliş taryhy

Geologiýa – bu grek dilinde *geo* – ýer, *logiýa* – öwrenýäriň diýen sözleriň birleşdirilip alynmagyndan emele gelýän, Ýeriň iň üstki, gaty böleginiň-gabygynyň gurluşyny, wagt birliginde onuň emele gelşini, gatlaklarynyň häsiýetlerini, Ýer gabygynyň dag jynslarynyň himiki düzümlerini, fiziki gurluş aýratynlyklaryny öwrenýän ylymdyr. Bu sözi tebigaty öwrenmekde özbaşdak ylmy aňladýan adalga görnüşinde norweg alymy M.P.Eşolt 1657-nji ýylda (ylymda) ilkinji gezek ulanypdyr. Emma geologiýa – tebigy ylymlaryň arasynda, düzüminde köp sanly bölekleri bolan özbaşdak ylmy ugur görnüşinde XVIII asyryň ahylarynda, XIX asyryň başlarynda ykrar edilipdir.

Häzirki zaman geologiýa ylmy stratigrafiýa, tektonika, sebitleýin geologiýa, mineralogiýa, petrografiýa, litologiýa, geohimiýa, gazylyp alynýan baýlyklary, ýer gabygynyň düzümi, gurluş aýratynlyklaryny öwrenýän esasy bölekleri öz içine alýandyr. Kähalatlarda paleogeografiýa ylmyny hem geologiýanyň aýrylmaz bölegi hökmünde onuň düzümine girizýärler. Bu ylym fiziki geografiýa, kristallografiýa, paleontologiýa we beýleki birnäçe ylymlar bilen hem aýrylmaz baglanyşyklydyr. Şeýle-de gidrogeologiýa, inženerçilik geologiýasy, geokriologiýa we başga-da örän köp amaly ugurlar üçin gönükdirilen, geologiýa bilen aýrylmaz baglanyşykly ylmy ugurlara dahyllydyr. Geologiýa ylmyn-da beýleki tebigy ylmy ugurlar bilen galtaşykda dörän

petrofizika, petrohimiýa, geofizika-tektonofizika ýaly ylmy ugurlaryň bardygyny hem bellemek gerek.

Ýer gabygynyň emele geliş, ýaş aýratynlyklaryny kesgitlemäge niýetlenlip, geohronologik şkala diýilýän wagt birliginiň tertibini alymlar işläp düzüpdirlər. Geohronologik şkalany ilkinji bolup, XX asyryň başynda fransuz fizik alymy Pýer Kýuri (1859–1906) we Beýik Britaniýaly fizik alym Ernest Rezerford (1831–1913) işläp düzüpdirlər. Olaryň ikisi-de fizikanyň radioaktiwlik baradaky ylmy ugry bilen meşgullanypdyrlar. Ýer gabygyndaky dag jynslarynyň radioaktiwlik täsir edilendäki himiki jisimleriniň bölünip aýrylmak düzgünleriniň üsti bilen ýer gabygyndaky islendik gatlakdaky maddanyň emele gelen wagty (absolýut geohronologik kesgitlemek usuly) takyk kesgitlemegiň usulyny işläp düzüpdirlər.

Geohronologik şkalada Ýeriň taryhyndaky iň ilkinji emele gelen gatlak «Arheý» diýlip atlandyrylýar, onuň Ýeriň mümkinçiliklerindäki wagt ölçeg birliginiň dowamlylygy 1000 mln ýyl hasaplanylýar. Şol wagt dowamlylygynda Ýerde ýaşaýyş bolmandyr, şonuň üçin hem Arheý eony içki böleklerе bölünmeýär. Ondan soňky eony «Proterozoý» diýip atlandyryrlar. L.P.Şubaýewiň 1969-njy ýylda çap edilen «Umumy ýeri öwreniş» (Общее землеведение) diýen kitabynda Arheý bilen Proterozoý bir toparda getirilip, «Dokembriý» diýlip atlandyrylypdyr. 1960-njy ýylda Sowet ensiklopediýasy neşirýaty tarapyndan çap edilen «Gysgaça geografik ensiklopediýa» kitabyňyň 1-nji tomunda Arheý eýýamy Proterozoýdan öňki özbaşdak eýýam hökmünde alnyp, onuň dowamlylygy 1500 mln ýyl diýlip berlipdir. Eliňizdäki kitapda peýdalanylýan deohronologik şkala 1976-njy ýyldaky бүтін дүнйәде ykrar edilip ulanylýan nusga hökmünde 1986-njy ýylda çapdan çykan «Sowet ensiklopedik sözlük» diýen kitapdan alyndy. Bu kitapda uly eony «Kriptozoý» diýip atlandyryp, onuň içinde Arheý hem Proterozoý kiçi eonlary bölüpdirlər (*Kripto* – gizlin, syrly, nämälim we *zoýe* – ýaşaýyş diýen grek sözleriniň birleşdirilip alnyp, Ýeriň ömründäki iň gadymy wagt birligini aňladýan adalga görnüşinde ulanylýar).

Ýeriň ömrüniň Kriptozoý eonyndan soňky uly bölegini Fanerozoý (*faneros* – äşgär, aýdyň görüňän we *zoýe* – ýaşaýyş diýen grek sözleriniň birikdirilip ulanylmagyndan döredilen adalga) diýip

atlandyrypdyrlar. Bu adalgany ilkinji bolup 1930-njy ýylda bütin Ýeriň taryhyny iki (Kriptozoý we Fanerozoý) eona bölüp öwrenmegi J. Čedwik teklipe edipdir.

Fanerozoý eonynyň içinde 3 sany eýýamy:

1. Paleozoý (gadymy – has irki ýaşayyş),
2. Mezozoý (ortalyk, aralykdaky ýaşayyş),
3. Kaýnozoý (giçki, has ýaş döwürdäki ýaşayyş) bölüp öwrenmegi ýer ýüzüniň geologlary kabul edipdirler.

Olaryň her haýsysynda-da birnäçe döwürleri: Paleozoýda–kembriý, ordowik, silur, dewon, daşkömür, perm; Mezozoýda–trias, ýura, mel-hek; Kaýnozoýda–paleogen, neogen, çetwertik ýa-da antropogen döwürlerini tapawutlandyrypdyrlar. Olaryň häzirki wagtda ýer ýüzüniň tebigaty öwrenijileri Ýeriň ömrüniň taryhyny, esasan, şu tertipde öwrenýärler.

Türkmenistanyň häzirki çäkleriniň ýerüstüni emele getirýän dag jynslary millionlarça ýyllaryň dowamynda, esasan, suw aýtymlarynyň düýplerinde we gury ýerlerde çökerilen çökündilerden (ujypsyz meýdanlarda magmatik emele gelişli) ybarat bolup, örän çylşyrymly we uly geologik özgerişleri başdan geçiripdirler. Schematik geologik kartadan (2-nji surat) görnüşi ýaly, Türkmenistanyň çäklerindäki ýeriň ýüzüne çykýan dag jynslarynyň arasynda ýokarky paleozoýdan–çetwertik döwre çenli hemme geologik döwürleriň çökündileri duş gelýärler. Buraw guýularynyň gazylmagy bilen çuňluklardan çykarylýan dag jynslarynyň nusgalarynyň kömegi bilen ýeriň ýüzüne çykmaýan, uly çuňluklarda ýatan, ýer gabygynda has gadymy emele gelişli geologik gatlaklary hem öwrenmäge mümkinçilikler bardyr.

Ýeriň iň üstki, gaty haldaky bölegine «Ýer gabygy» diýilýär. Onuň emele gelmek hadysasynyň (gatap başlan) başlanan wagtyndan bäri 4,5–5 *mlrd* ýyl geçipdir diýlip çaklanylýar. Şondan bäri geçen wagat birligindäki Ýer gabygynda emele gelen gatlaklary dünýäniň geologiýa ugrundan işleýän alymlary dört sany: dokembriý, paleozoý, mezozoý, kaýnozoý ýaly eonlara, olaryň her biriniň içki aýratynlyklary boýunça toparlara, döwürlere, zamanlara, asyrlara we beýleki wagat birligindäki özgerişlerini göz önünde tutýan–geohronologik ýa-da gatlaklaryň düzümleri–gurluşlaryndaky tapawutlanýş aýratynlyklaryna görä–stratigrafik bölekler bölýärler. Bular Ýeriň

taryhyndaky döwürlerde, zamanlarda, asyrlarda bolan hadysalaryň, tebigy şertleriň özgerişleriniň-ösüşleriniň subutnamalarynyň, biri-birlerinden tapawutlandyrylýan aýratynlyklarynyň adamzadyň akyl ýetirip bilşine görä böleklere bölüşiniň netijeleridir.

Umumy geografik düşünjä görä, Ýer gabygyny iki: granit–üstki, ýeňil we bazalt–aşaky, agyr gatlaklara bölýärler. Ýer gabygyny düzýän esasy gatlaklary emele gelişleri boýunça magmatik, metamorfik, çökündi dag jynslary ýaly böleklere bölüp öwrenýärler. Bu emele gelişleriň her biriniň içinde dürli häsiýetleri bilen biri-birlerinden tapawutlanýan köp sanly aýratynlyklar hem görnüşleri bardyr. Meselem, magmatik emele gelişli dag jynslaryny–effuziw hem intruziw; metamorf dag jynslaryny–sebitleýin metamorf, dinamometamorf, galtaşyklaýyn metamorf; çökündi dag jynslaryny–owrantgy, himiki, biogen, şeýle-de owrantgylaryň bölejikleriniň ululygyna görä–toýun, toýunsow, çäge, çägesow, lýos, kirşen ýaly böleklere bölýärler.

Dokembriý döwrüne degişli dag jynslary Türkmenistanyň çäklerinde örän uly çuňluklarda ýerleşip, ýeriň ýüzüne çykmaýarlar. Olar barada geologik çeşmelerde, burawlaryň kömegi bilen alnan dag jynslarynyň arasynda-da ýok diýilýän maglumatlar berilýär. Şonuň üçin hem türkmen geologlary Türkmenistanyň çäklerinde ýeriň ýüzüne çykýan in gadymy dag jynslarynyň mezozoý eýýamynyň Trias döwrüne degişlidigini, çökündilerden durýandygyny ýazypdyrlar.

1-nji tablisa

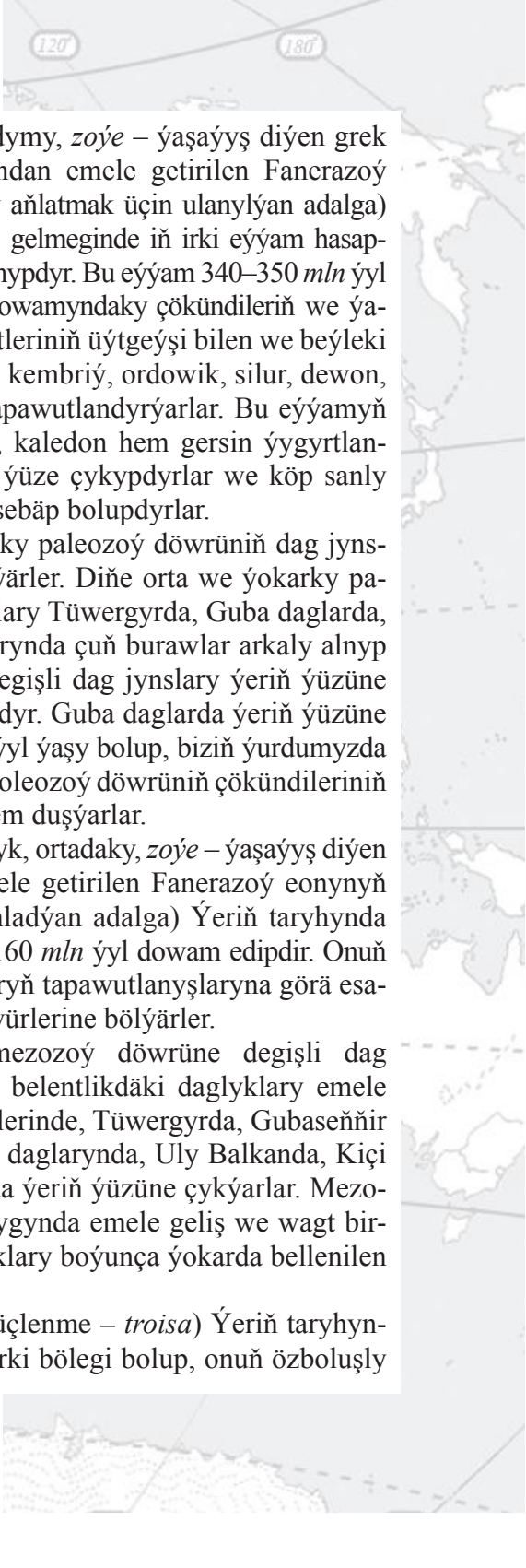
Geohronologik şkala

Topar we onuň (indeksi) belgisi	Ulgam we onuň (indeksi) belgisi	Bölüm we onuň (indeksi) belgisi	Absolýut ýaşy we dowamlylygy (ýaýjygyň içinde) <i>mln ýyl</i>
1	2	3	4
Kaýnozoy K ₂ (giçki ýaşayyş döwri)	Çetwertik Q (Antropogen) Neogen N Paleogen Pg	*Golosen Q ₂ Pleytosen Q ₁ Pliosen N ₂ Miosen N ₁ Oligosen Pg ₃ Eosen Pg ₂ Paleosen Pg ₁	0,6 – 3,5 25 (25) 66 (41)

1-nji tablisanyň dowamy

1	2	3	4
Mezozoý M ₂ (orta ýaşayyş döwri)	Mel Cr	*Ýokary mel Cr2 Aşaky mel Cr1	65-135 (70)
	Ýura J	Ýokary ýura J3 Aralyk ýura J2 Aşaky ýura J1	135-175-(40); 185-(53)
	Trias T	Ýokarky trias T3 Aralyk trias T2 Aşaky trias T1	175-213 (38); 235 (50)
Paleozoý Pz (Gadymy ýaşayyş döwri)	Perm P	Ýokary perm P2	213-257 (44); 280 (45)
	Daşkömür C	Aşaky perm P1	
		Ýokary karbon C3 Aralyk karbon C2 Aşaky karbon C1	257-305 (48); 345 (65)
	Dewon D	Ýokary dewon D3 Aralyk dewon D2 Aşaky dewon D1	305-380 (75); 400 (55)
	Silur S	Ýokary silur S2 Aşaky silur S1	380-400 (20); 435 (35)
	Ordowik O	Ýokary ordowik O3 Aralyk ordowik O2	400-457 (57); 490 (65)
Dokembriý (Kembrä çenli)	Proterozoý Pt (has irki ýaşayyş döwri)	Aşaky ordowik O3	
		Ýokary kembriý Cm3 Aralyk kembriý Cm2 Aşaky kembriý Cm3	457-544 (87); 570 (80)
	Arheý (gadymy)	Ýokary proterozoý Pt3 Aralyk proterozoý Pt2 Aşaky proterozoý Pt Bölünmeýär	554-2600 (2056) 2600-3500 we ondan hem irki

**Türkmenistanyň çäklerinde ýeriň ýüzüne çykyan gatlaklar*
 Şubäýewiň Umumy Ýer öwreniş kitabyndan (58-nji sahypa) we Sowet ensiklopediýa sözlüğinden (293-nji sahypa) peýdalanyldy.



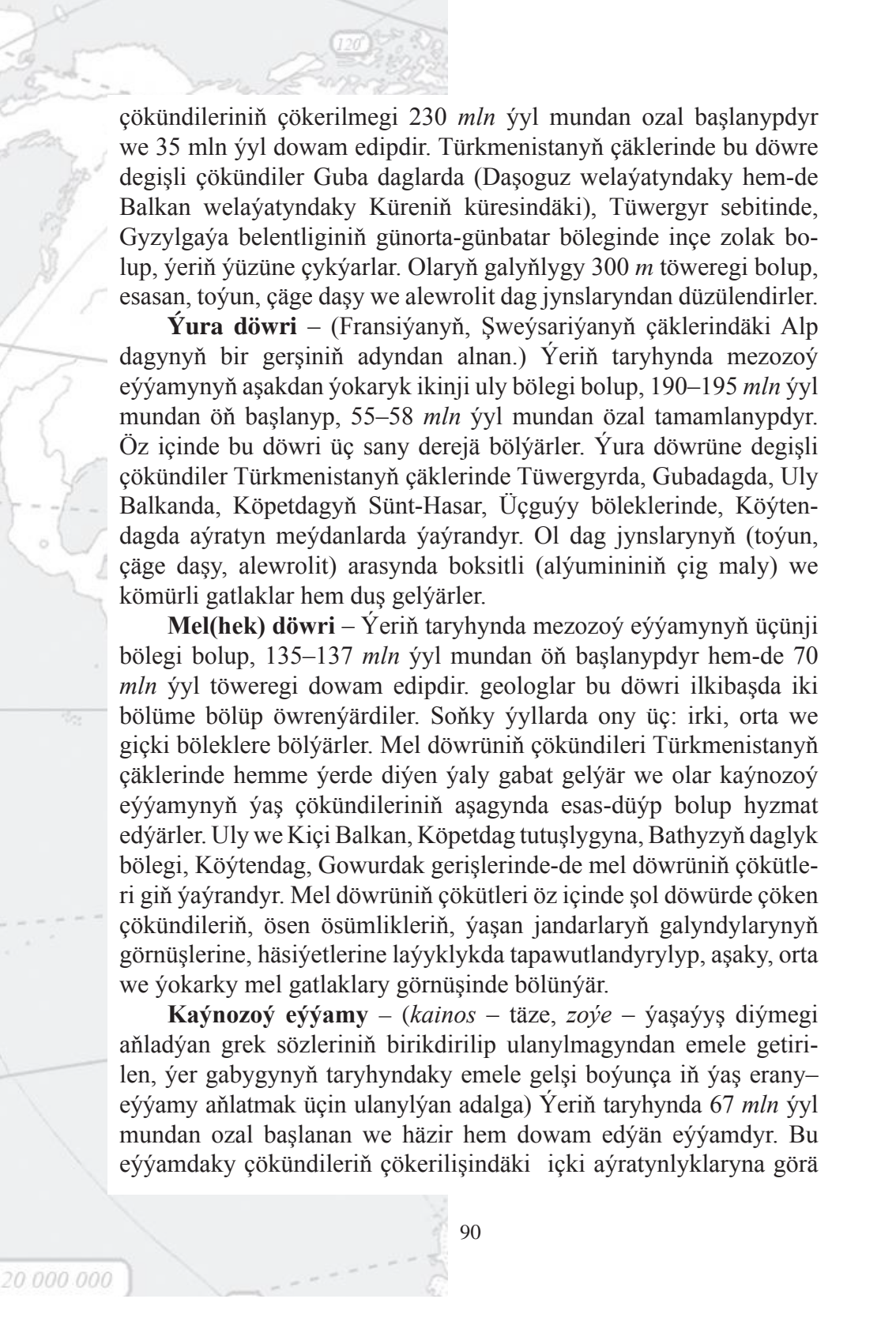
Paleozoý eýýamy (*paleo* – gadymy, *zoýe* – ýaşaýyş diýen grek sözleriniň birleşdirilip ulanylmagyndan emele getirilen Fanerazoý eonynyň iň irki, gadymky eýýamyny aňlatmak üçin ulanylýan adalga) Ýeriň taryhynda ýergabygynyň emele gelmeginde iň irki eýýam hasaplanyp, ol 570 *mln* ýyl mundan öň başlanypdyr. Bu eýýam 340–350 *mln* ýyl dowam edipdir. Geologlar eýýamyň dowamyndaky çökündileriň we ýaşan jandarlaryň, ösümlikleriň häsiýetleriniň üýtgeýşi bilen we beýleki birnäçe sebäplere görä alty (6) sany: kembriý, ordowik, silur, dewon, daşkömür we perm içki bölekleri tapawutlandyrýarlar. Bu eýýamyň dowamynda ýer gabygynda baýkal, kaledon hem gersin ýygrytlamalary şu ýerde ýazylş tertibinde ýüze çykypdyrlar we köp sanly daglaryň, çöketlikleriň döremegine sebäp bolupdyrlar.

Türkmenistanyň çäklerinde aşaky paleozoý döwrüniň dag jynslary hem ýeriň ýüzünde duş gelmeýärler. Diňe orta we ýokarky paleozoý döwürlerine degişli dag jynslary Tüwergyrda, Guba daglarda, Köýten dagynyň gündogar ýapgytlarynda çuň burawlar arkaly alnyp öwrenilipdir. Bu sebitlerde olara degişli dag jynslary ýeriň ýüzüne golaý ýerleşýärler diýmäge esas bardyr. Guba daglarda ýeriň ýüzüne golaý ýatan gatlaklaryň 400 million ýyl ýaşy bolup, biziň ýurdumyzda duşýan iň gadymy dag jynslarydyr. Paleozoý döwrüniň çökündileriniň arasynda nebit, kömür, fosforitler hem duşýarlar.

Mezozoý eýýamy (*mezos* – aralyk, ortadaky, *zoýe* – ýaşaýyş diýen grek sözleriniň goşulmagyndan emele getirilen Fanerazoý eonynyň aşakdan ýokaryk ikinji bölümini aňladýan adalga) Ýeriň taryhynda 230 *mln* ýyl mundan ozal başlanyp, 160 *mln* ýyl dowam edipdir. Onuň dowamyndaky emele gelen gatlaklaryň tapawutlanyşlaryna görä esasy üç: trias, ýura, mel (hek) içki döwürlerine bölýärler.

Türkmenistanyň çäklerinde mezozoý döwürüne degişli dag jynslarynyň gatlaklary orta we pes belentlikdäki daglyklary emele getirýärler. Olar Garabogazgol sebitlerinde, Tüwergyrda, Gubaseňňir gerşinde, gyrlaryň köpüsünde, Guba daglarynda, Uly Balkanda, Kiçi Balkanda, Köpetdagda, Köýtendagda ýeriň ýüzüne çykýarlar. Mezozoý eýýamynyň çökündileri ýergabygynda emele geliş we wagt birligindäki häsiýetleriniň tapawutlylyklary boýunça ýokarda bellenen içki döwürlerine bölünýärler.

Trias döwri – (grekçe *trias* – üçlenme – *troisa*) Ýeriň taryhdaky Mezozoý eýýamynyň ilkinji, irki bölegi bolup, onuň özbolušly



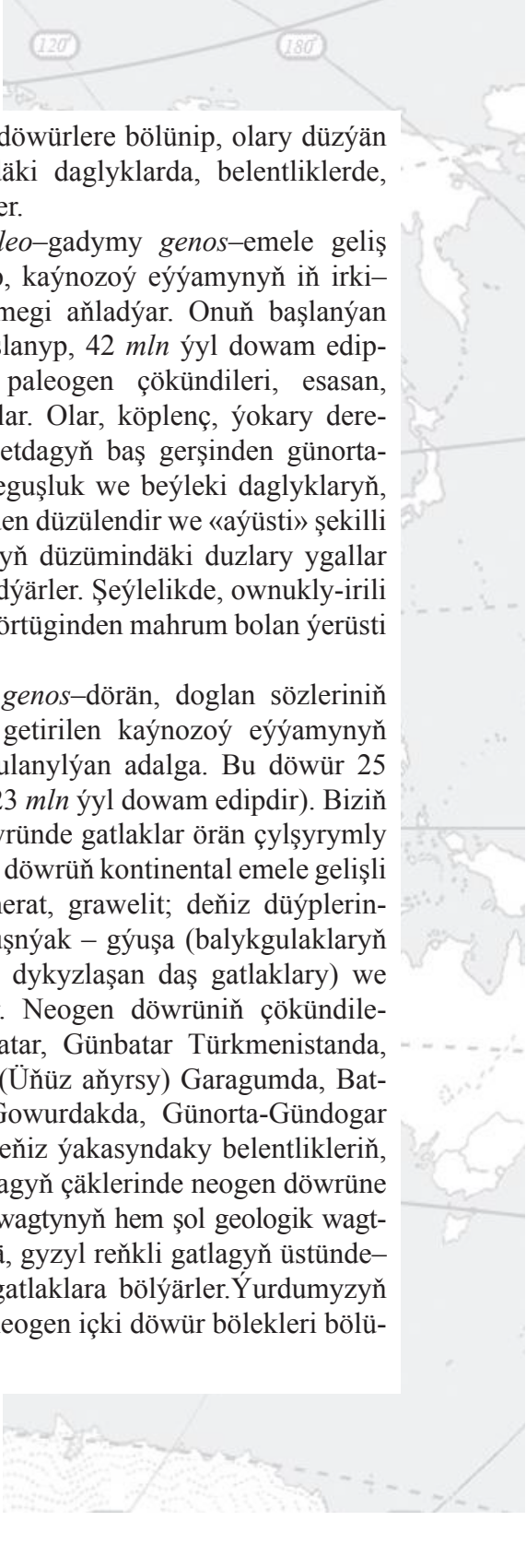
120

çökündileriniň çökerilmegi 230 *mln* ýyl mundan ozal başlanypdyr we 35 *mln* ýyl dowam edipdir. Türkmenistanyň çäklerinde bu döwre degişli çökündiler Guba daglarda (Daşoguz welaýatyndaky hem-de Balkan welaýatyndaky Küreniň küresindäki), Tüwergyr sebitinde, Gyzyлгаýa belentliginiň günorta-günbatar böleginde inçe zolak bolup, ýeriň ýüzüne çykýarlar. Olaryň galyňlygy 300 *m* töweregi bolup, esasan, toýun, çäge daşy we alewrolit dag jynslaryndan düzülendirler.

Ýura döwri – (Fransiýanyň, Şweýsariýanyň çäklerindäki Alp dagynyň bir gerşiniň adyndan alnan.) Ýeriň taryhynda mezozoý eýýamynyň aşakdan ýokaryk ikinji uly bölegi bolup, 190–195 *mln* ýyl mundan oň başlanyp, 55–58 *mln* ýyl mundan özal tamamlanypdyr. Öz içinde bu döwri üç sany derejä bölýärler. Ýura döwürüne degişli çökündiler Türkmenistanyň çäklerinde Tüwergyrda, Gubadagda, Uly Balkanda, Köpetdagyň Sünt-Hasar, Üçguýy böleklerinde, Köýtendagda aýratyn meýdanlarda ýaýrandyr. Ol dag jynslarynyň (toýun, çäge daşy, alewrolit) arasynda boksitli (alýumininiň çig maly) we kömürli gatlaklar hem duş gelýärler.

Mel(hek) döwri – Ýeriň taryhynda mezozoý eýýamynyň üçünji bölegi bolup, 135–137 *mln* ýyl mundan oň başlanypdyr hem-de 70 *mln* ýyl töweregi dowam edipdir. geologlar bu döwri ilki başda iki bölüme bölüp öwrenýärdiler. Soňky ýyllarda ony üç: irki, orta we giçki bölekler bölýärler. Mel döwürüniň çökündileri Türkmenistanyň çäklerinde hemme ýerde diýen ýaly gabat gelýär we olar kaýnozoý eýýamynyň ýaş çökündileriniň aşagynda esas-düýp bolup hyzmat edýärler. Uly we Kiçi Balkan, Köpetdag tutuşlygyna, Bathyzyň daglyk bölegi, Köýtendag, Gowurdak gerişlerinde-de mel döwürüniň çökütleri giň ýaýrandyr. Mel döwürüniň çökütleri öz içinde şol döwürde çöken çökündileriň, ösen ösümlükleriň, ýaşan jandarlaryň galyndylarynyň görnüşlerine, häsiýetlerine laýyklykda tapawutlandyrylyp, aşaky, orta we ýokarky mel gatlaklary görnüşinde bölünýär.

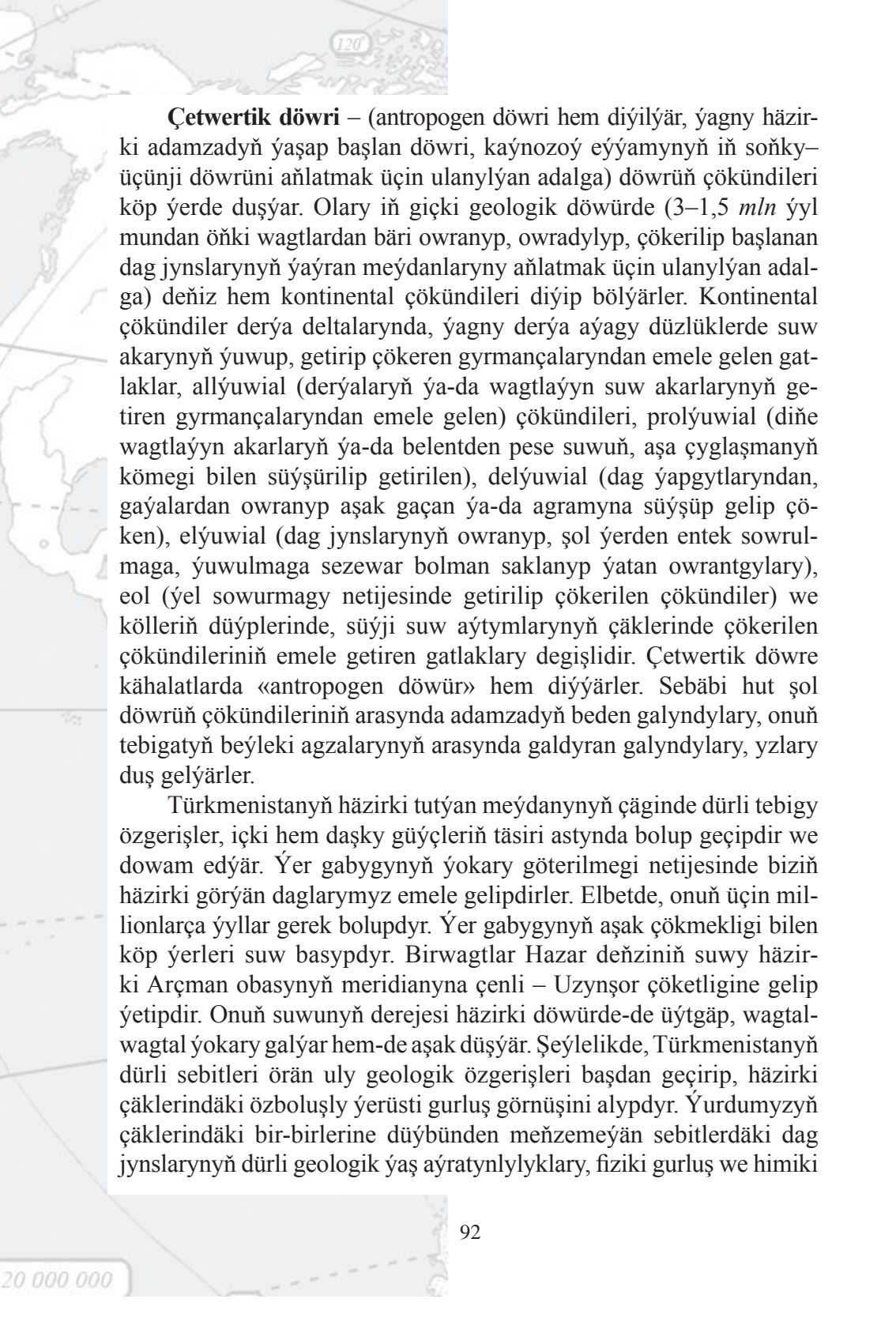
Kaýnozoý eýýamy – (*kainos* – täze, *zoýe* – ýaşaýyş diýmegi aňladýan grek sözleriniň birikdirilip ulanylmagyndan emele getirilen, ýer gabygynyň taryhyndaky emele gelşi boýunça iň ýaş erany-eýýamy aňlatmak üçin ulanylýan adalga) Ýeriň taryhynda 67 *mln* ýyl mundan ozal başlanan we häzir hem dowam edýän eýýamdyr. Bu eýýamdaky çökündileriň çökerilişindäki içki aýratynlyklaryna görä



üç: paleogen, neogen we çetwertik döwürlere bölünip, olary düzýän çökündiler Türkmenistanyň çägendäki daglyklarda, belentliklerde, düzlüklerde köp meýdanlary örtýärler.


Paleogen döwri – (grek. *paleo*–gadymy *genos*–emele geliş sözleriniň goşulmagyndan döredilip, kaýnozoý eýýamynyň iň irki–gadymy emele gelişli bölegi diýmegi aňladýar. Onuň başlanýan wagty 67 mln ýyl mundan ozal başlanyp, 42 mln ýyl dowam edipdir). Türkmenistanyň çäklerinde paleogen çökündileri, esasan, toýunsow dag jynslaryndan durýarlar. Olar, köplenç, ýokary derejede duzlaşandyr. Günbatar Köpetdagyň baş gerşinden günortadaky Torgaýdag, Torgaýdadyr, Öýleguşluk we beýleki daglyklaryň, belentlikleriň köpüsi şol çökündilerden düzüldi we «aýüsti» şekilli ýerüsti gurluşyny döredýärler. Olaryň düzümindäki duzlary ygallar ýagan halatlarynda güýçli ýuwup gidýärler. Şeýlelikde, ownukly-irili güýçli dilkawlaşan hem-de ösümlik örtüginde mahrum bolan ýerüsti gurluşy bilen tapawutlanýarlar.

Neogen döwri – (*neos*–täze, *genos*–dörän, doglan sözleriniň birleşdirilip alynmagyndan emele getirilen kaýnozoý eýýamynyň täze-giçki bölegini aňlatmak üçin ulanylýan adalga. Bu döwür 25 mln ýyl mundan ozal başlanyp, 22–23 mln ýyl dowam edipdir). Biziň ýurdumyzyň çäklerinde neogen döwründe gatlaklar örän çylşyrymly tebigy şertlerde emele gelipdirler. Ol döwrüň kontinental emele gelişli çökündileri– toýun, çäge, konglomerat, grawelit; deňiz düýplerinde emele gelenleri – hek daşy, rakuşnyak – gýuşa (balykgulaklaryň ýelmeşip emele getiren gowşagrak dykyzlaşan daş gatlaklary) we beýleki dürli jynslardan ybaratdyr. Neogen döwriň çökündileri Köpetdagda, Demirgazyk Günbatar, Günbatar Türkmenistanda, Merkezi-Peslik Garagumda, Beýik (Üňüz aňyrsy) Garagumda, Bathyzda, Garabilde, Köýtendagda, Gowurdakda, Günorta-Gündogar Garagumda giň ýaýrandyr. Hazar deňiz ýakasyndaky belentlikleriň, Kiçi Balkanyň we Günbatar Köpetdagyň çäklerinde neogen döwrüne degişli dag jynslarynyň emele gelen wagtynyň hem şol geologik wagtdaky çökündileriň häsiýetlerine görä, gyzykly reňkli gatlagyň üstünde–Akçagyl hem Apşeron içki bölek gatlaklara bölýärler.Ýurdumyzyň galan ýerlerinde irki, orta we giçki neogen içki döwür bölekleri bölünip öwrenilýär.



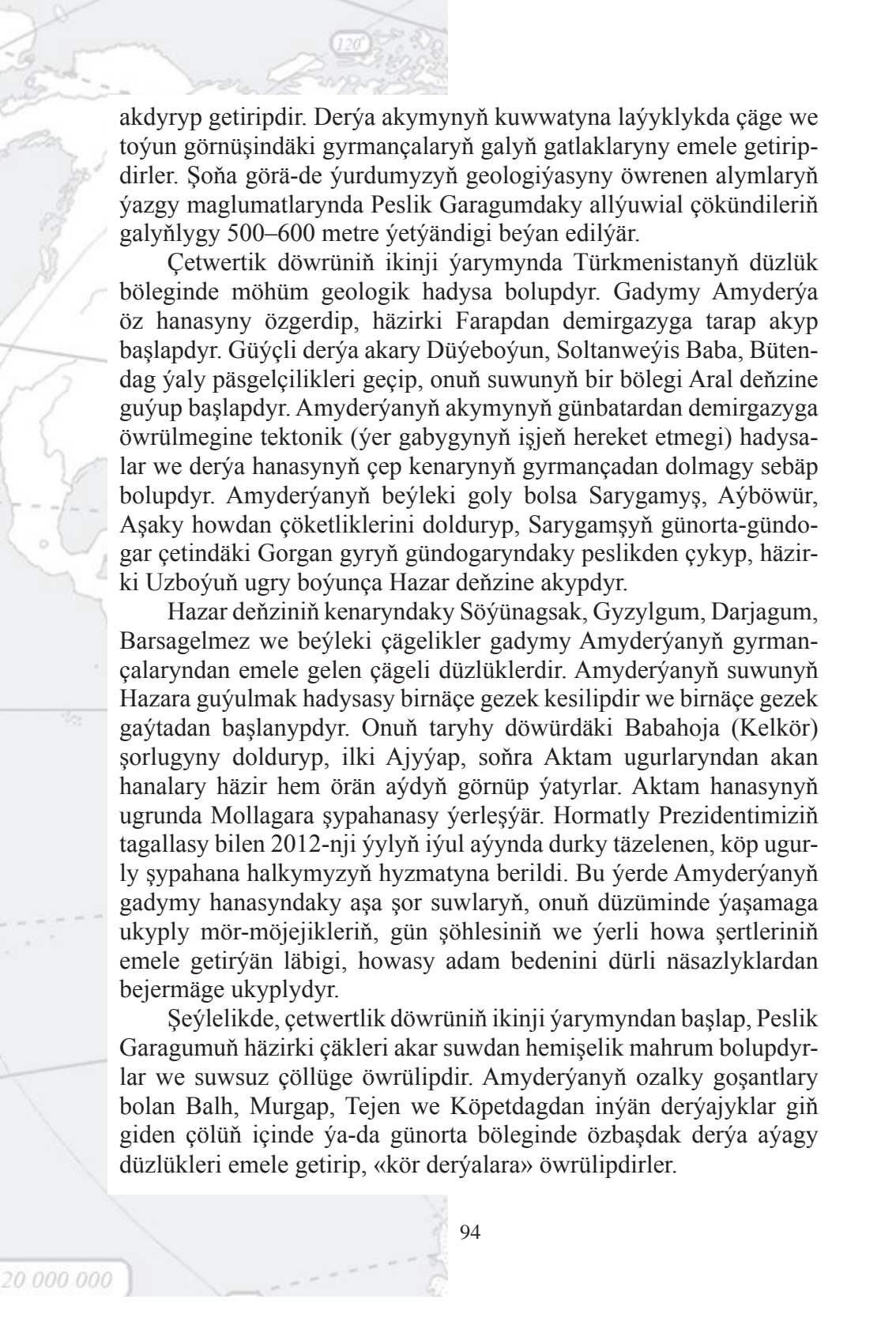
Çetwertik döwri – (antropogen döwri hem diýilýär, ýagny häzirkî adamzadyň ýaşap başlan döwri, kaýnozoý eýýamynyň iň soňky–üçünji döwrini aňlatmak üçin ulanylýan adalga) döwrüň çökündileri köp ýerde duşýar. Olary iň gichki geologik döwürde (3–1,5 mln ýyl mundan öňki wagtlardan bäri owranyp, owradylp, çökerilip başlanan dag jynslarynyň ýaýran meýdanlaryny aňlatmak üçin ulanylýan adalga) deňiz hem kontinental çökündileri diýip bölýärler. Kontinental çökündiler derýa deltalarynda, ýagny derýa aýagy düzlüklerde suw akarynyň ýuwup, getirip çökeren gyrmançalaryndan emele gelen gatlaklar, allýuwial (derýalaryň ýa-da wagtlaýyn suw akarlarynyň getiren gyrmançalaryndan emele gelen) çökündileri, prolyuwial (diňe wagtlaýyn akarlaryň ýa-da belentden pese suwuň, aşa çyglasmanyň kömegi bilen süýşürilip getirilen), delýuwial (dag ýapgytlaryndan, gaýalardan owranyp aşak gaçan ýa-da agramyna süýşüp gelip çöken), elýuwial (dag jynslarynyň owranyp, şol ýerden entek sowrulmaga, ýuwulmaga sezewar bolman saklanyp ýatan owrantgylary), eol (ýel sowurmagy netijesinde getirilip çökerilen çökündiler) we kölleriň düýplerinde, süýji suw aýtymlarynyň çäklerinde çökerilen çökündileriniň emele getiren gatlaklary degişlidir. Çetwertik döwre kähallatlarda «antropogen döwür» hem diýýärler. Sebäbi hut şol döwrüň çökündileriniň arasynda adamzadyň beden galyndylary, onuň tebigatyň beýleki agzalarynyň arasynda galдыran galyndylary, yzlary duş gelýärler.

Türkmenistanyň häzirkî tutýan meýdanynyň çäginde dürli tebigy özgerişler, içki hem daşky güýçleriň täsiri astynda bolup geçipdir we dowam edýär. Ýer gabygynyň ýokary göterilmegi netijesinde biziň häzirkî görýän daglarymyz emele gelipdirler. Elbetde, onuň üçin millionlarça ýyllar gerek bolupdyr. Ýer gabygynyň aşak çökmekligi bilen köp ýerleri suw basypdyr. Birwagtlar Hazar deňziniň suwy häzirkî Arçman obasynyň meridianyna çenli – Uzynşor çöketligine gelip ýetipdir. Onuň suwunyň derejesi häzirkî döwürde-de üýtgäp, wagtalwagtal ýokary galýar hem-de aşak düşýär. Şeýlelikde, Türkmenistanyň dürli sebitleri örän uly geologik özgerişleri başdan geçirip, häzirkî çäklerindäki özboluşly ýerüsti gurluş görnüşini alypdyr. Ýurdumyzyň çäklerindäki bir-birlerine düýbünden meňzemeýän sebitlerdäki dag jynslarynyň dürli geologik ýaş aýratynlylyklary, fiziki gurluş we himiki



düzüm tapawutlyklary oňa şaýatlyk edýär. Geologik ýyl hasabynyň neogen döwrüniň aýagyna çenli (Ýeriň ýaşynda bu geologik döwür 55–65 million ýyl hasap edilýär) biziň häzirki çägimiz Tetis deňzi bilen örtülgi bolupdyr. Bu deňziň düýbünde çökündiler dag jynslarynyň galyň gatlaklaryny emele getiripdirler. Paleogen döwründen başlap, dagementleş hereketi Türkmenistanyň günorta we günorta-gündogar sebitlerinde ýer gabygynyň ýokary göterilmegine alyp barypdyr. Netijede, Köpetdag, Kiçi we Uly Balkan daglary emele gelipdir. Bu daglary düzyň jynslar (slanesler, çäge we hek daşlary) birwagtlar gadymy deňziň düýbünde eken.

Daglaryň emele gelmegi bilen Tetis deňzi kem-kemden yza çekilipdir, kiçelipdir we neogen döwrüniň aýagyna çenli Garagum çölüniň häzirki tutýan çäginden doly ýitip gidipdir. Häzirki wagtda gadymy geologik döwürdäki denziň tutýan meýdanynyň günbatar böleginde ýer gabygynyň aşak düşmek hadysasy dowam edýär. Şol çöketlikde emele gelen Hazar deňzini gadymy Tetis deňziniň galyndysydyr diýmek hem bolar. Çetwertik döwrüň birinji ýarymynda (bu geologik döwür Ýeriň ýaşynda 1–3 million ýyl hasaplanýar) Ýeriň demirgazyk ýarym togalagynda güýçli sowamaklyk başlapdyr, netijede, daglarda kuwwatly – galyň buzluklar emele gelipdir. Soňraky geologik asyrlarda tutuş Ýer togalagynda ýylylyk sowuklygyň ornuna düşüpdir, buzluklar eräpdir we uly-güýçli suw akymalaryny-derýalary emele getiripdir. Çetwertik döwürde demirgazyk ýarym şarda binäçe buzlanmalar bolupdyr. Şol bolan buzlanmalardaky buzluklaryň eremegi netijesinde belentden pese inýän suwlaryň emele getiren derýa ulgamlarynyň iň irileriniň biri hem Amyderýadyr. Murgap we Tejen derýalary onuň goşantlary bolupdyr. Bu derýa gadymy döwürde Oks – Oksus ýa-da Oguz derýasy diýlip atlandyrylypdyr. Çetwertik döwürde gadymy Amyderýa häzirki peslik Garagumuň dürli böleginiň ýerleşýän yerinden geçip, Hazar deňzine guýupdyr. Ol Köpetdagiň eteginden tä Üňüze çenli giň çäklerde gyrmança çökerip, Ýer togalagynyň demirgazyk ýarymyndaky-ýarymşardaky derýalaryň özleriniň sag kenarlaryny ýuwmak hadysasynyň kanunalaýyklygyna görä, günortadan demirgazyga tarap çekilipdir. Uzak geologik wagtyň dowamynda gadymy Amyderýa Pamir, Alaý, Hindiguş daglaryndan we beýleki suw ýygananýan meýdanlaryndan, dürli sebäplere görä owranan dag jynslaryny




akdyryp getiripdir. Derýa akymynyň kuwwatyna laýyklykda çäge we toýun görmüşindäki gyrmançalaryň galyň gatlaklaryny emele getiripdirler. Şoňa görä-de ýurdumyzyň geologiýasyny öwrenen alymlaryň ýazgy maglumatlarynda Peslik Garagumdaky allýuwiial çökündileriň galyňlygy 500–600 metre ýetýändigini beýan edilýär.

Çetwertik döwrüniň ikinji ýarymynda Türkmenistanyň düzlük böleginde möhüm geologik hadysa bolupdyr. Gadymy Amyderýa öz hanasyny özgerdip, häzirki Farapdan demirgazyga tarap akyp başlapdyr. Güýçli derýa akary Düýeboýun, Soltanweýis Baba, Büten-dag ýaly päsgelçilikleri geçip, onuň suwunyň bir bölegi Aral deňzine guýup başlapdyr. Amyderýanyň akymynyň günbatardan demirgazyga öwürilmegine tektonik (ýer gabygynyň işjeň hereket etmegi) hadysalar we derýa hanasynyň çep kenarynyň gyrmançadan dolmagy sebäp bolupdyr. Amyderýanyň beýleki goly bolsa Sarygamyş, Aýböwür, Aşaky howdan çöketliklerini dolduryp, Sarygamşyň günorta-gündogar çetindäki Gorgan gyryň gündogaryndaky peslikden çykyp, häzirki Uzboýuň ugry boýunça Hazar deňzine akypdyr.

Hazar deňziniň kenaryndaky Söýünagsak, Gyzylgum, Darjagum, Barsagelmez we beýleki çägelikler gadymy Amyderýanyň gyrmançalaryndan emele gelen çägeli düzlüklerdir. Amyderýanyň suwunyň Hazara guýulmak hadysasy birnäçe gezek kesilipdir we birnäçe gezek gaýtadan başlanypdyr. Onuň taryhy döwürdäki Babahoja (Kelkör) şorlugyny dolduryp, ilki Ajiýap, soňra Aktam ugurlaryndan akan hanalary häzir hem örän aýdyň görnüp ýatylar. Aktam hanasynyň ugrunda Mollagara şypahanasy ýerleşýär. Hormatly Prezidentimiziň tagallasy bilen 2012-nji ýylyň iýul aýynda durky täzelenen, köp ugurly şypahana halkymyzyň hyzmatyna berildi. Bu ýerde Amyderýanyň gadymy hanasyndaky aşa şor suwlaryň, onuň düzüminde ýaşamaga ukyply mör-möjejikleriň, gün şöhesiniň we ýerli howa şertleriniň emele getirýän läbigi, howasy adam bedenini dürli näsazlyklardan bejermäge ukyplydyr.

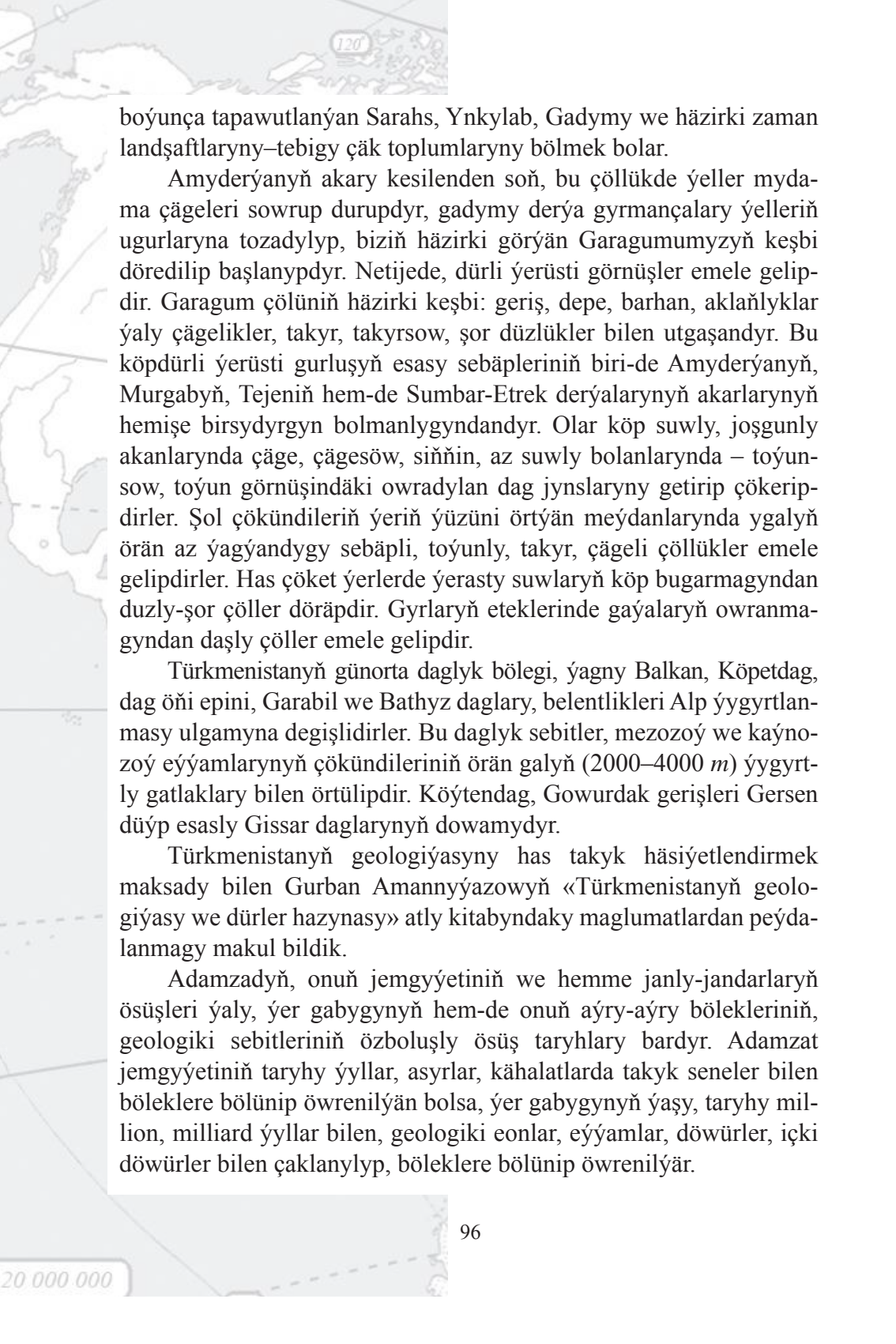
Şeýlelikde, çetwertlik döwrüniň ikinji ýarymyndan başlap, Peslik Garagumuň häzirki çäkleri akar suwdan hemişelik mahrum bolupdyrlar we suwsuz çöllüğe öwürlipdir. Amyderýanyň ozalky goşantlary bolan Balh, Murgap, Tejen we Köpetdagdan inýän derýajyklar giň giden çölün içinde ýa-da günorta böleginde özbaşdak derýa aýagy düzlükleri emele getirip, «kör derýalara» öwürlipdirler.



Balh derýasy häzirki Owganystan bilen Türkmenistanyň döwlet serhediniň Alygadam diýen ýerinden Kelif Uzboýuna, Pendi sährasy-na gelip, Garagum çolüniň günorta-gündogarynda tamamlanypdyr. Bu ýerlerde giň toýunsow örtüklü, günorta-gündogardan demirgazyk günbatara ýaýlyp gidýän düzlügi, soňky müňýyllyklarda bolsa, Kelif Uzboýunyň köllüklerini döredipdir. Häzirki wagtda howanyň guraklaşmagy bilen baglanyşykly Balh derýasynyň goşantlarynyň suwlary azalyp, bir-birlerine ýetmän – birleşip bilmän, Owganystanyň çäklerinde ýitip gidýärler.

Murgap hem Tejen derýalarynyň aýaklarynda emele gelen düzlükde, olaryň getirip çökeren gyrmançalary bir-birleriniň üstüni örtüp, sepleşip gidýärler. Hanalary, jülgeleri, çökeryň çökündileri aýry bolsalar-da, olaryň emele getirýän derýa aýagy düzlükleriniň bir fiziki-geografik sebit görnüşinde bitewi öwrenilýändiginiň esasy sebäbi hem şonuň üçin bolsa gerek. Murgap derýasynyň akarynyň köp suwly bolan döwürlerinde Ýölöteniň deňinden geçensoň, gündogarda häzirki Zähmet şäherçesiniň günbataryndan demirgazyga Saýrap köllerini emele getirip, ondan demirgazykda Arap guýularynyň deňelerine baran bolsa, günbatarda Tejen aýaklaryndaky Mamur guýusyna, ondan demirgazyk gündogarda ýerleşýän Hanguýa çenli gyrmança çökerip bilipdir. Taryhy geçmişde Murgap derýasy Tejene garanda köp suwly hem hemişelik akarly bolandygy, ýokary akymynda suwunyň az sarp edilendigi sebäpli, onuň boýunda we derýa aýagynda dünýä medeniýetine önjeýli goşant goşan – **Mary** medeniýet merkezi döräpdir, gül-läp ösüpdür. Murgap derýasynyň çökündileri Tejen derýasynyňkydan açyk-mele, aksowultlygy bilen tapawutlanýar.

Tejen derýasy demirgazyk ýarymşarda howanyň çygly bolan geologik döwürlerinde (Ýokarky Çetwertik döwüniň–Hwalin geologik asyrynda) köp suwly bolup, Garagumuň günortasynda örän giň meýdanlary öz gyrmançalary bilen örtüpdür. Onuň getiren çökündileri Peslik Garagumuň günortasynda, Hanhowuzdan günbatara, tä Gökdepäniň meridianlaryna çenli barypdyr. Tejen derýasynyň çökündileri diňe bir Gadymy Amyderýanyň çökündileriniň örtmän, has giçki emele gelişli ýol (ýelleriň sowrup getiren çägesi) çökündileriniň hem üstlerini örtýän ýerlerine-de duşmak bolýar. Tejen derýa aýagynda geografik ýerleşişleri, emele gelen wagtlary, ýerüsti gurluşlary



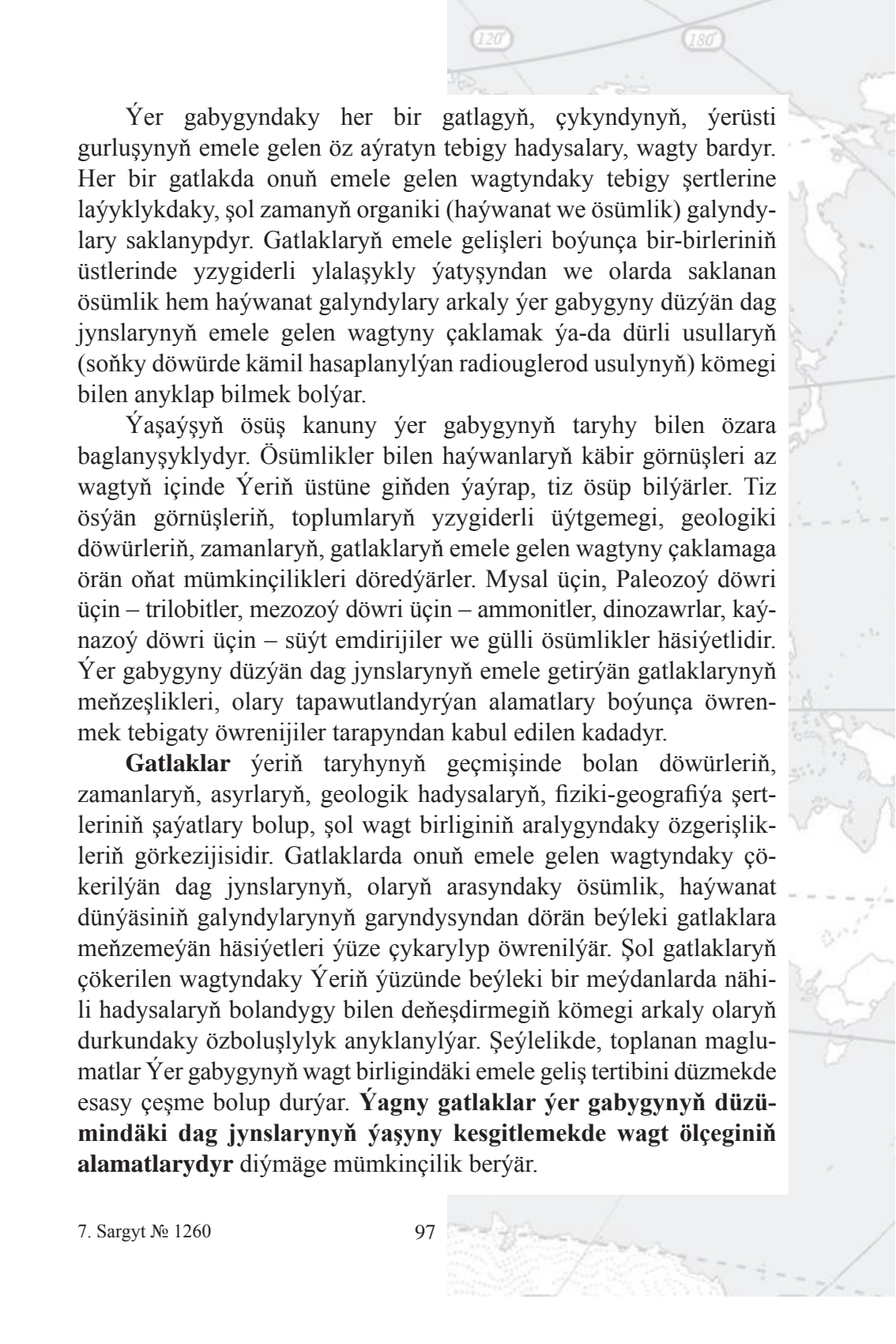
boýunça tapawutlanýan Sarahs, Ynkylab, Gadymy we häzirkir zaman landşaftlaryny–tebigy çäk toplumlaryny bölmek bolar.

Amyderýanyň akary kesilenden soň, bu çöllükde ýeller mydama çägeleri sowrup durupdyr, gadymy derýa gyrmançalary ýelleriň ugurlaryna tozadylyp, biziň häzirkir görýän Garagumumyzyň keşbi döredilip başlanypdyr. Netijede, dürli ýerüsti görnüşler emele gelipdir. Garagum çölüniň häzirkir keşbi: geriş, depe, barhan, aklaňlyklar ýaly çägelikler, takyr, takyrsow, şor düzlükler bilen utgaşandyr. Bu köpdürli ýerüsti gurluşyň esasy sebäpleriniň biri-de Amyderýanyň, Murgabyň, Tejeniniň hem-de Sumbar-Etrek derýalarynyň akarlarynyň hemişe birsydyrgyn bolmanlygyndandyr. Olar köp suwly, joşgunly akanlarynda çäge, çägesow, siňňin, az suwly bolanlarynda – toýunsow, toýun görnüşindäki owradylan dag jynslaryny getirip çökeripdirler. Şol çökündileriň ýeriň ýüzüni örtýän meýdanlarynda ygalyň örän az ýagýandygy sebäpli, toýunly, takyr, çägelir çöllükler emele gelipdirler. Has çöket ýerlerde ýerasty suwlaryň köp bugarmagyndan duzly-şor çöller döräpdir. Gyrlaryň eteklerinde gaýalaryň owranmagyndan daşly çöller emele gelipdir.

Türkmenistanyň günorta daglyk bölegi, ýagny Balkan, Köpetdag, dag öňi epini, Garabil we Bathyz daglary, belentlikleri Alp ýygirtlanmasy ulgamyna degişlidirler. Bu daglyk sebitler, mezozoý we kaýnozoy eýýamlarynyň çökündileriniň örän galyň (2000–4000 m) ýygirtly gatlaklary bilen örtülipdir. Köýtendag, Gowurdak gerişleri Gersen düýp esasy Gissar daglarynyň dowamydyr.

Türkmenistanyň geologiýasyny has takyk häsiýetlendirmek maksady bilen Gurban Amannyýazowyň «Türkmenistanyň geologiýasy we dürler hazynasy» atly kitabyndaky maglumatlardan peýdalanmagy makul bildik.

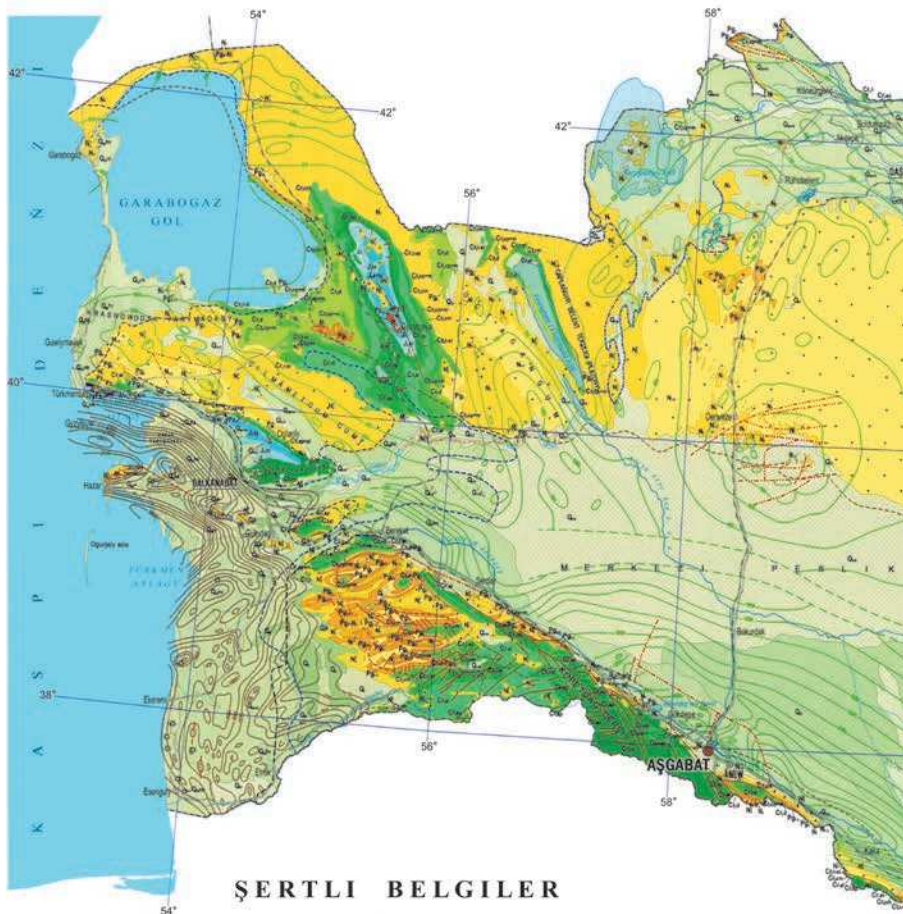
Adamzadyň, onuň jemgyýetiniň we hemme janly-jandarlaryň ösüşleri ýaly, ýer gabygynyň hem-de onuň aýry-aýry bölekleriniň, geologiki sebitleriniň özboluşly ösüş taryhlary bardyr. Adamzat jemgyýetiniň taryhy ýyllar, asyrlar, kähalatlarda takyk seneler bilen böleklere bölünip öwrenilýän bolsa, ýer gabygynyň ýaşy, taryhy million, milliard ýyllar bilen, geologiki eonlar, eýýamlar, döwürler, içki döwürler bilen çaklanylyp, böleklere bölünip öwrenilýär.



Ýer gabygyndaky her bir gatlagyň, çykyndynyň, ýerüsti gurluşynyň emele gelen öz aýratyn tebigy hadysalary, wagty bardyr. Her bir gatlakda onuň emele gelen wagtyndaky tebigy şertlerine laýyklykdaky, şol zamanyň organiki (haýwanat we ösümlik) galyndylary saklanypdyr. Gatlaklaryň emele gelişi boýunça bir-birleriniň üstlerinde yzygiderli ylalaşykly ýatyşyndan we olarda saklanan ösümlik hem haýwanat galyndylary arkaly ýer gabygyny düzýän dag jynslarynyň emele gelen wagtyny çaklamak ýa-da dürli usullaryň (soňky döwürde kämil hasaplanýlan radiouglerod usulyňyň) kömegi bilen anyklap bilmek bolýar.

Ýaşayşyň ösüş kanuny ýer gabygynyň taryhy bilen özara baglanyşyklydyr. Ösümlikler bilen haýwanlaryň käbir görnüşleri az wagtyň içinde Ýeriň üstüne giňden ýaýrap, tiz ösüp bilýärler. Tiz ösýän görnüşleriň, toplumlaryň yzygiderli üýtgemegi, geologiki döwürleriň, zamanlaryň, gatlaklaryň emele gelen wagtyny çaklamaga örän oňat mümkinçilikleri döredýärler. Mysal üçin, Paleozoý döwri üçin – trilobitler, mezozoý döwri üçin – ammonitler, dinowawrlar, kaýnazoý döwri üçin – süýt emdirijiler we gülli ösümlikler häsiýetlidir. Ýer gabygyny düzýän dag jynslarynyň emele getirýän gatlaklarynyň meňzeşlikleri, olary tapawutlandyran alamatlary boýunça öwrenmek tebigaty öwrenijiler tarapyndan kabul edilen kadadyr.

Gatlaklar ýeriň taryhynyň geçmişinde bolan döwürleriň, zamanlaryň, asyrlaryň, geologik hadysalaryň, fiziki-geografiýa şertleriniň şaýatlary bolup, şol wagt birliginiň aralygyndaky özgerişlikleriň görkezijisidir. Gatlaklarda onuň emele gelen wagtyndaky çökerilýän dag jynslarynyň, olaryň arasyndaky ösümlik, haýwanat dünýäsiniň galyndylarynyň garyndysyndan dörän beýleki gatlaklara meňzemeýän häsiýetleri ýüze çykarylyp öwrenilýär. Şol gatlaklaryň çökerilen wagtyndaky Ýeriň ýüzünde beýleki bir meýdanlarda nähili hadysalaryň bolandygy bilen deňeşdirmegiň kömegi arkaly olaryň durkundaky özboluşlylyk anyklanylýar. Şeýlelikde, toplanan maglumatlar Ýer gabygynyň wagt birligindäki emele geliş tertibini düzmekde esasy çeşme bolup durýar. **Ýagny gatlaklar ýer gabygynyň düzümindäki dag jynslarynyň ýaşyny kesgitlemekde wagt ölçeginiň alamatlarydyr** diýmäge mümkinçilik berýär.



ŞERTLİ BELGILER

YURTAÜLGAMY ORTA BÖLÜM TRIAS ÜLGAMY	DEWON ÜLGAMY	Pr₁	Orta paleozoý	
		Pr₂	Orta paleozoý (7) granitlary	
		Pr₃	Orta paleozoý (7) gabbeo	
		Pr₄	Orta paleozoý (7) gabbeo	
		Pr₅	Orta paleozoý (7) gabbeo	
		Pr₆	Orta paleozoý (7) gabbeo	
		Pr₇	Orta paleozoý (7) gabbeo	
		Pr₈	Orta paleozoý (7) gabbeo	
		Pr₉	Orta paleozoý (7) gabbeo	
		Pr₁₀	Orta paleozoý (7) gabbeo	
YURTAÜLGAMY ORTA BÖLÜM	DEWON ÜLGAMY	Pr₁₁	Orta paleozoý	
		Pr₁₂	Orta paleozoý	
		Pr₁₃	Orta paleozoý	
		Pr₁₄	Orta paleozoý	
		Pr₁₅	Orta paleozoý	
		Pr₁₆	Orta paleozoý	
		Pr₁₇	Orta paleozoý	
		Pr₁₈	Orta paleozoý	
		Pr₁₉	Orta paleozoý	
		Pr₂₀	Orta paleozoý	
YURTAÜLGAMY ORTA BÖLÜM	DEWON ÜLGAMY	Pr₂₁	Orta paleozoý	
		Pr₂₂	Orta paleozoý	
		Pr₂₃	Orta paleozoý	
		Pr₂₄	Orta paleozoý	
		Pr₂₅	Orta paleozoý	
		Pr₂₆	Orta paleozoý	
		Pr₂₇	Orta paleozoý	
		Pr₂₈	Orta paleozoý	
		Pr₂₉	Orta paleozoý	
		Pr₃₀	Orta paleozoý	
YURTAÜLGAMY ORTA BÖLÜM	DEWON ÜLGAMY	Pr₃₁	Orta paleozoý	
		Pr₃₂	Orta paleozoý	
		Pr₃₃	Orta paleozoý	
		Pr₃₄	Orta paleozoý	
		Pr₃₅	Orta paleozoý	
		Pr₃₆	Orta paleozoý	
		Pr₃₇	Orta paleozoý	
		Pr₃₈	Orta paleozoý	
		Pr₃₉	Orta paleozoý	
		Pr₄₀	Orta paleozoý	

Ýer gabygynyň ösüşinde, gatlaklarynyň yzygiderli ýerleşişlerini we olaryň emele gelen wagtlaryny öwrenýän ylma **stratigrafiýa** (stratum – gatlak, grafiýa – ýazýaryn) diýilýär. Geologiki döwürlerde ýaşap geçen haýwanlar bilen ösümlikleriň galyndylaryny öwrenmek arkaly olaryň görnüşleriniň, ýaşagyş şertleriniň, ösüp-örneýişlerindäki mukdar we hil tapawutlaryny mümkin boldugyça anyklamak arkaly, ýer gabygynyň ýaşyny kesgitleýän ylma **paleontologiýa** diýilýär.


Ýer gabygynyň döräp başlan wagtyndan şu güne çenli geçen wagty aralygynda, onuň emele gelşindäki, (magmatik, metamorfik, çökündi), ösüş taryhyndaky kanunalaýyklyklary, hereket (tektoniki) hadysalaryny, ýaşyny, geologiki döwürleriň fiziki geografik şertlerini, ösümlik we haýwanat dünýäsini, olaryň özara baglanyşyklarynda bolup geçen tebigy hadysalary öwrenýän ylma **taryhy geologiýa** diýilýär.

Dünýäniň dürler hazynasy, ýagny jemgyýetiň ykdysadyýetiniň ösüşini üpjün edýän baýlyklaryň dürli görnüşleri ýer gabygynyň gatlaklarynda ýerleşendir. Şol sebäpli taryhy geologiýa ýerasty baýlyklaryny gözlemekde, täze magdan ojaklaryny açmakda ylmy esas döredýän ylm hökmünde kabul edilýär. Ylmy barlag we gözleg işleriniň netijelerinde Garagumuň we Gyzylgumuň tebigy gazly ýerleri, Wolga-Ural, Günbatar Sibir, Maňgyslak, Günbatar Türkmenistan we örän köp beýleki sebitlerde nebitli we gazly ýerleri, Gazagystanyň, Mongoliýanyň, Çiliniň mis we dünýäniň dürli künjeklerindäki demir, mis we örän köp beýleki görnüşdäki magdanly ojaklary açmakda uly orun eýeleýär. Ýer gabygynyň ýaşy absolýut we otnositel usullar bilen kesgitlenilýär.

Ýer gabygynyň otnositel–takmynan ýaşy ýeriň gatlaklarynda saklanyp galan haýwanat we ösümlik galyndylaryny öwrenmek bilen, ýagny paleontologik usul bilen kesgitlenilýär.

Dag jynslarynyň we minerallaryň düzümini himiki we fiziki usullar arkaly öwrenmek bilen, ýer gabygynyň absolýut –takyk (anyklynylan) ýaşy belgilenilýär (1-nji tablisa seret). Geohronologiki şkalada Ýer gabygynyň absolýut ýaşy anyk ýyllar bilen (million, milliard) görkezilýär. Ýer gabygynyň ösüş taryhy geologiki eýýamlara, döwürlere, asyrlara bölünýär. Olaryň ýaşy çökündi dag jynslarynyň gatlaklar toplumlarynyň emele gelen wagty bilen kesgitlenilýär.

Ýer taryhynyň ýaşyny kesgitleýji şkalasy (геоисторическая шкала) – strotigrafik we geohronologik diýen iki sany bölüme bölünýär.



Geohronologik şkala ýer gabygyny düzýän dag jynslarynyň gatlaklarynyň emele gelen geologiki wagtyňy we tertibini görkezýär (geo – ýer, hronos – wagt). Dag jynslarynyň wagt birligindäki emele getirýän gatlaklarynyň düzgünli tertibi boýunça olaryň ýaşlaryny kesgitlep öwrenmeklige «stratigrafik» geohronologiýa tertibi diýilse dogry bolar. Geologiki wagtyň stratigrafik böleklerе bölünüş tertibinde iň uly bölümi eýýamdyr (oňa geologiýa ylmynda eona diýilýär). Eona – eýýamlara, eýýamlar–döwürlere, döwürler – asyrlara, asyrlar – wagtlara bölünýärler. Geohronologiýa Ýer gabygyny düzýän dag jynslarynyň emele gelen wagtyňy has takyk (absolýut) –atom gurluşy boýunça we onçakly takyklygy talap etmeýän (otnositel) kesgitleýiş usullarynyň kömegi bilen olaryň haçan emele gelendigini öwrenýän geologiýa ylmyňyň aýrylmaz bölegidir (geohronologik şkala seret!).

Stratigrafik şkala ýer gabygyndaky gatlaklar toplumlarynyň yzygiderli ýatyşyny we ýeriň ösüş taryhynyň döwürlerini (etaplaryny) görkezýär. Mysal üçin, bir geologik eýýamyň dowamynda emele gelen gatlaklar toparyna **gruppa** (topar) diýilýär. Eger-de ol gatlaklar bir geologik döwürüň dowamynda emele gelse **sistema**, bir geologik asyryň dowamynda emele gelse **ýarus** diýilýär.

Ýer gabygynyň käbir gatlaklarynda, esasan, kontinental şertlerde emele gelen gatlaklarda ösümlik we organiki galyndylaryň bolmazlygy hem mümkin. Beýle ýagdaýda gatlaklaryň ýaşlaryny kesgitlemek we olary geohronologiki şkala bilen baglanyşdyrmak kyn düşýär. Şol sebäpli kömekçi (вспомогательный) stratigrafiki şkala ulanylýar. Kömekçi şkalanyň görnüşleri: kompleks – toplum, seriýa – topgat, topbak; swita – örüm; podswita – kiçi örüm; tolşa – gatlama; gorizont – gorizont; paçka – pagsa, petde; sloý – gat, gatlak. Kömekçi şkala diňe bellibir geologik etrap (raýon) üçin ýerli shema hökmünde ulanylýar.

Ýer gabygynyň ýaşyny kesgitleýän geohronologik şkala 1881-nji ýyl Bolonýe şäherinde geologlaryň II halkara kongresinde kabul edilipdir.

Geohronologiki şkalada ýer gabygynyň otnositel ýaşı – eýýamlar, döwürler, zamanlar, asyrlar harp alamatlary (indeksler) bilen bel-

lenilýär. Mysal üçin, paleozoý eýýamy – Pz, mezozoý -Mz, kaýnozoý -kz, perm – p we şm.

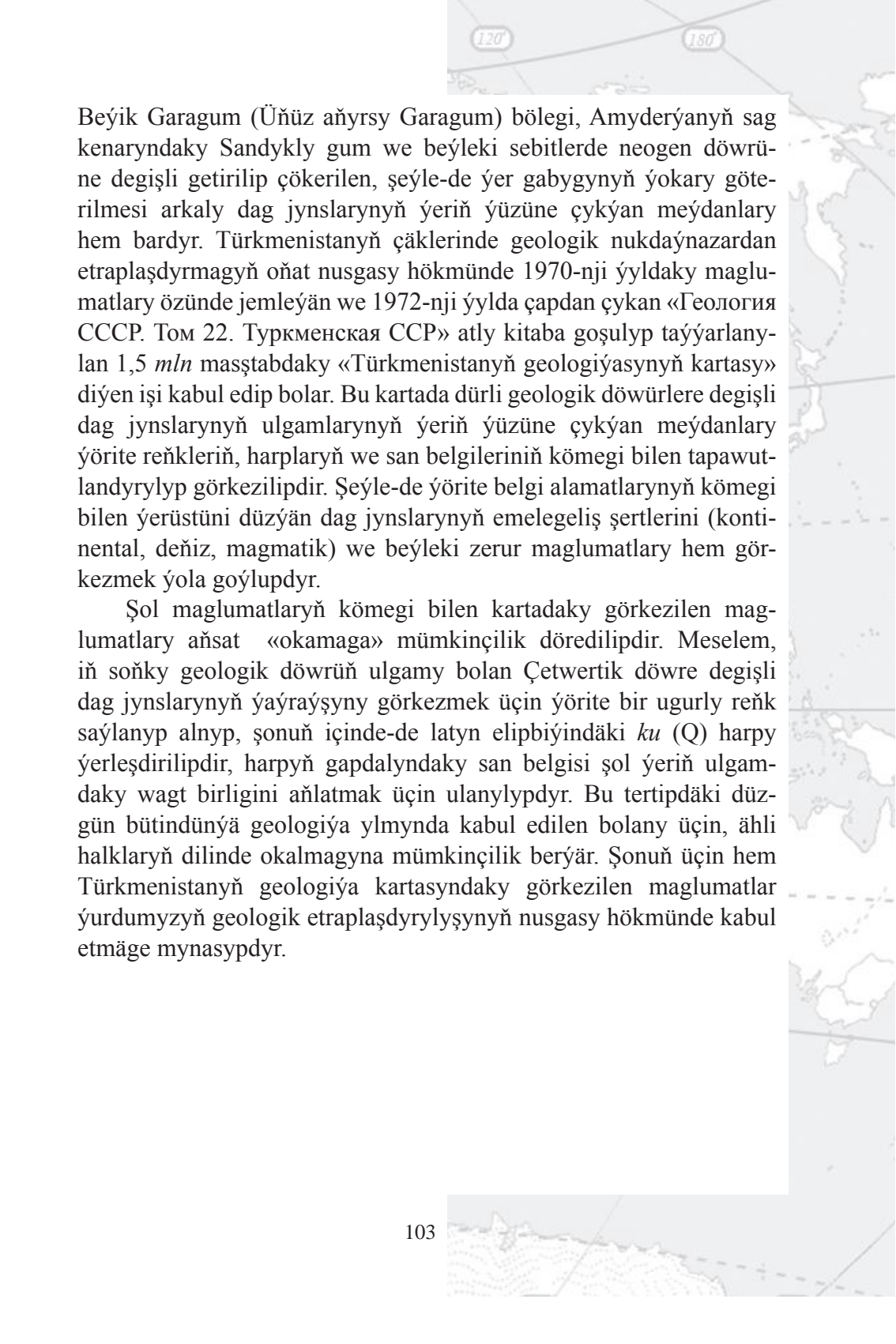
Geologiki kartalarda we profillerde ýer gabygynyň ýaşı harp indeksleri bilen bilelikde dürli reňkler arkaly belgilenilýär. Mysal üçin, neogen döwri açyk sary, ýura gök, kembri mawy reňkler bilen reňklenilýär. Bu indeksler we reňkler ähli dünýäniň geologlary üçin umumydyr. Türkmenitanyň fiziki-geografiýasyna degişli okuw kitaplarda ýerleşdirilen Türkmenistanyň geologiýa kartasynda-da ýokardaky aýdylan ählumumy düzgünler berjaý edilendir. Bu düzgünler dürli sebitiň geologiýasynyň maglumatlary ýerleşdirilen islendik dilde ýazylan kitaplardaky kartalaryň kömegi bilen, terjime etmezden, şol ýeriň geologik emele geliş ýagdaýlaryny öwrenmäge mümkinçilik berýär.

Türkmenistanyň çäklerindäki geologik emele geliş ýagdaýlary boýunça bölek sebitleri etraplaşdyrmak işleri köp alymlar tarapyndan ýerine ýetirilipdir.

Türkmenistanyň çäklerinde ýer gabygynyň geologik emele geliş şertleri, guryýere öwrülen wagtlary boýunça böleklere bölünişi barada ylmy maglumatlary köp sanly işlerde görmek bolýar. Olaryň hemmesinde diýen ýaly wagt birliginde häzirki zaman ýer üstüni düzýän dag jynslarynyň emele geliş şertleri beýan edilýär. Muňa mysal edip, G.Amannyýazowyň «Türkmenistanyň geologiýasy we dürler hazynasy» atly kitabynyň 101-nji sahypasyndaky ýazanlaryny alyp bolar. Onda paleogeografik taryhy, litologik düzümi, genetik (emele geliş) şertleri boýunça we häzirki wagtda ýer üstünde ýaýraýşy boýunça, neogen jynslaryny şu aşakdaky litologik we fasial tipli etraplara bölmek bolar:

1. GünbatarTürkmenistan çöketligi we Günbatar Köpetdag.
2. Demirgazyk-Günbatar Türkmenistan we Merkezi Garagum.
3. Merkezi we Gündogar Köpetdag.
4. Bathyz, Garabil we Günorta-Gündogar Garagum.
5. Gowurdak-Köýtendag etraplary.

Neogen döwrine degişli dag jynslarynyň ýurdumyzyň çäklerinde ýaýraýşyny etraplaşdyrmakda bu işde berilýän maglumatlaryň örän uly ähmiýetiniň barlygyna garamazdan, gutarnykly ýerine ýetirilen hasap edip bolmaz. Sebäbi Garagum çölüniň demirgazyk-



Beýik Garagum (Üňüz aňyrsy Garagum) bölegi, Amyderýanyň sag kenaryndaky Sandykly gum we beýleki sebitlerde neogen döwrüne degişli getirilip çökerilen, şeýle-de ýer gabygynyň ýokary göterilmesi arkaly dag jynslarynyň ýeriň ýüzüne çykýan meýdanlary hem bardyr. Türkmenistanyň çäklerinde geologik nukdaýnazardan etraplaşdyrmagyň oňat nusgasy hökmünde 1970-nji ýyldaky maglumatlary özünde jemleýän we 1972-nji ýylda çapdan çykan «Геология СССР. Том 22. Туркменская ССР» atly kitaba goşulyp taýýarlanylýan 1,5 *mln* masştabdaky «Türkmenistanyň geologiýasynyň kartasy» diýen işi kabul edip bolar. Bu kartada dürli geologik döwürlere degişli dag jynslarynyň ulgamlarynyň ýeriň ýüzüne çykýan meýdanlary ýörite reňkleriň, harplaryň we san belgileriniň kömegi bilen tapawutlandyrylyp görkezilipdir. Şeýle-de ýörite belgi alamatlarynyň kömegi bilen ýerüstüni düzýän dag jynslarynyň emeleleş şertlerini (kontinental, deňiz, magmatik) we beýleki zerur maglumatlary hem görkezmek ýola goýlupdyr.

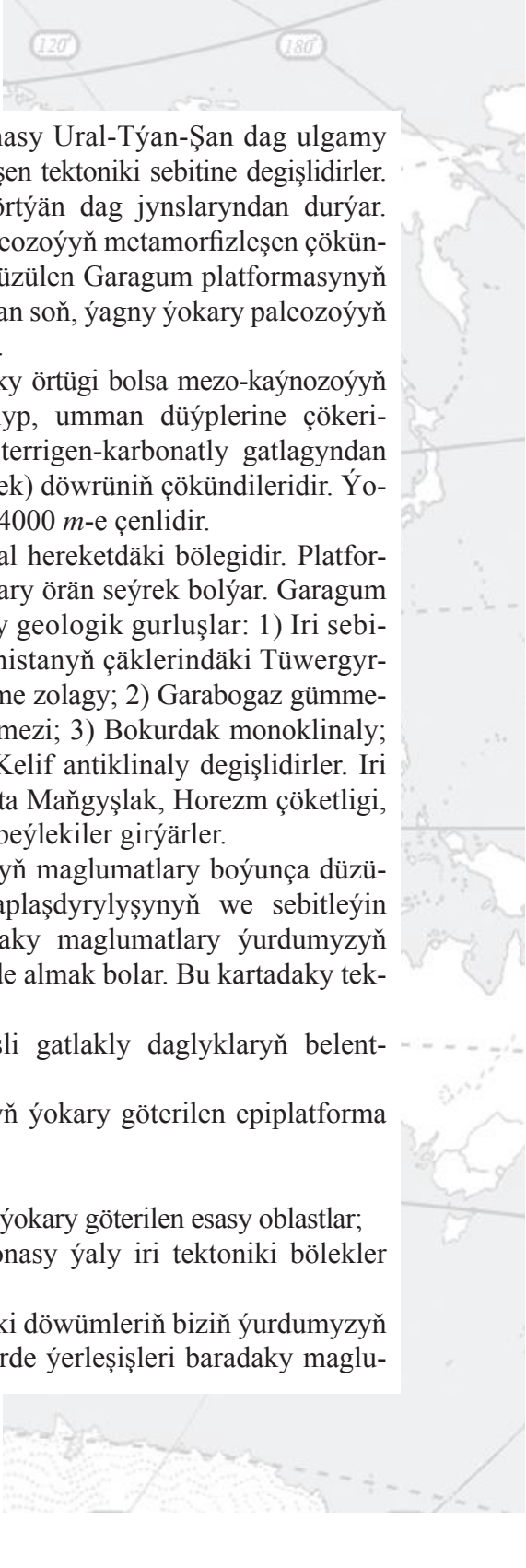
Şol maglumatlaryň kömegi bilen kartadaky görkezilen maglumatlary aňsat «okamaga» mümkinçilik döredilipdir. Meselem, iň soňky geologik döwrüň ulgamy bolan Çetwertik döwre degişli dag jynslarynyň ýaýraýşyny görkezmek üçin ýörite bir ugurly reňk saýlanyp alnyp, şonuň içinde-de latyn elipbiýindäki *ku* (Q) harpy ýerleşdirilipdir, harpyň gapdalyndaky san belgisi şol ýeriň ulgamdaky wagt birligini aňlatmak üçin ulanylypdyr. Bu tertipdäki düzgün bütindünýä geologiýa ylmynda kabul edilen bolany üçin, ähli halklaryň dilinde okalmagyna mümkinçilik berýär. Şonuň üçin hem Türkmenistanyň geologiýa kartasyndaky görkezilen maglumatlar ýurdumyzyň geologik etraplaşdyrylyşynyň nusgasy hökmünde kabul etmäge mynasypdyr.

§4. TÜRKMENISTANYŇ TEKTONIKASY

Tektonika sözi grek dilinde *tektonikos* görnüşinde – gurluşyk-gurulýan zat diýmegi aňladýar. *Geo–tektonika* diýlende bolsa geologiýa ylmynyň aýrylmaz bölegi bolup, ýer gabygynyň gurluşyny öwrenýän ylmyň adalgasy barada gürrüň edilýändigini düşnükli bolsa gerek. Ýeriň içki güýçleriniň täsiri astynda, ýer gabygynda bolýan hereketleri, özgerişleri, bozulmalary, düzümleri öwrenmäge ukyply bolan bu ylmyň başlangyjy XVI – XVII asyrlara degişli bolsa-da, onuň geologiýa ylmy ulgamyň düzüminde özbaşdak ylm hökmünde ykrar edilen wagty XX asyra degişlidir. Bu ugurda N.S. Şatskiniň, A. D. Arhangelskiniň we beýlekileriň ylmy garaýyşlary, işleri uly orun eýeläpdirler.

Türkmenistanyň tektonikasyny öwrenmekde L.N.Smirnowyň, O.A.Kuzminiň, P.N. Kupriniň, G.I.Amurskiniň, P.I.Kaluginiň, M.K.Mirzahanowyň we örän köp beýleki alymlaryň bitiren işleri uludyr. Türkmenistanyň tektoniki etraplaşdyrylmagy L.N.Smirnow tarapyndan ýerine ýetirilipdir, sebitleýin tektoniki döwürleriň biziň ýurdumyzdaky ýaýraýşyny köp sanly alymlaryň toplan maglumatlarynyň esasynda W.G.Kos berjaý edipdir. Olaryň bitiren işleriniň netijelerinde, Türkmenistanyň geologiýasynyň öwrenilişiniň doly manyly bolmagy üpjün edilipdir.

Türkmenistanyň çäklerinde üç sany tektoniki welaýatlaryň bölekleri ýerleşýär. Olar öz aralarynda gurluşlary hem-de ösüş şertleriniň dürlüligi bilen tapawutlanýarlar. 1) Epigersiň platformasyna degişli Turan plitasynyň (gapagynyň), günorta böleginiň giň meýdanlary, 2) Türkmenistanyň günorta çäginde: Köpetdag, Balkanlar, Hazar çökeltliginiň gündogar bölegini Köpetdag öňi çet-gyrakky epin ýaly böleklerden ybarat bolan Alp ýygirtlanmasynyň welaýaty, 3) Gissar gerşiniň günorta-günbatar bölegine degişli Köýtendag, Gowurdak ýaly gatlakly, Owgan-Täjik çökeltligi, demirgazyk Owgan gatlakly daglarynyň bölekleri – epiplatformalary Türkmenistanyň çäklerine girýär.



Garagumuň epigersin platformasy Ural-Týan-Şan dag ulgamy bilen Köpetdag aralygyndaky tekizleşen tektoniki sebitine degişlidirler. Platforma düýp esasan we ony örtýän dag jynslaryndan durýar. Platformanyň düýp esasy ýokary paleozoýyň metamorfizleşen çökündisinden we magmatik jynslardan düzülen Garagum platformasynyň düýp esasy, gersin ýygirtlanmasyndan soň, ýagny ýokary paleozoýyň ahyrynda emele gelipdir diýilidir.

Garagum platformasynyň ýokarky örtügi bolsa mezo-kaýnozoyyň terrigen (dag jynslarynyň owradylýp, umman düýplerine çökertilenden emele gelen gatlaklar) we terrigen-karbonatly gatlagyndan durýar. Olar, esasan, ýura we mel (hek) döwrüniň çökündileridir. Ýokarky örtügiň galyňlygy 400 *m*-den 4000 *m*-e çenlidir.

Platforma ýer gabygynyň haýal hereketdäki bölegidir. Platformada wulkanik, ýer titreme hadysalary örän seýrek bolýar. Garagum platformasynyň çäGINE şu aşakdaky geologik gurluşlar: 1) Iri sebitara görterilme demirgazyk Türkmenistanyň çäklerindäki Tüwergyr-Gaplaňgyr, Merkezi Üstýurt görterilme zolagy; 2) Garabogaz gümmezi, şeýle-de Merkezi Garagum gümmezi; 3) Bokurdak monoklinaly; 4) Baýramaly seňneri; 5) Repetek-Kelif antyklinaly degişlidirler. Iri sebitara çöketlikler çäklerine Günorta Maňgyslak, Horezm çöketligi, Amyderýa, Murgap çöketlikleri we beýlekiler girýärler.

Ýokarda atlary tutulan alymlaryň maglumatlary boýunça düzülen Türkmenistanyň tektoniki etraplaşdyrylyşynyň we sebitleýin döwürleriň ýerleşişiniň kartasyndaky maglumatlary ýurdumyzyň tektoniki etraplaşdyrylyşy görnüşinde almak bolar. Bu kartadaky tektoniki etraplara:

1) alp ýygirtlanmasyna degişli gatlakly daglyklaryň belentlikleriniň oblasty;

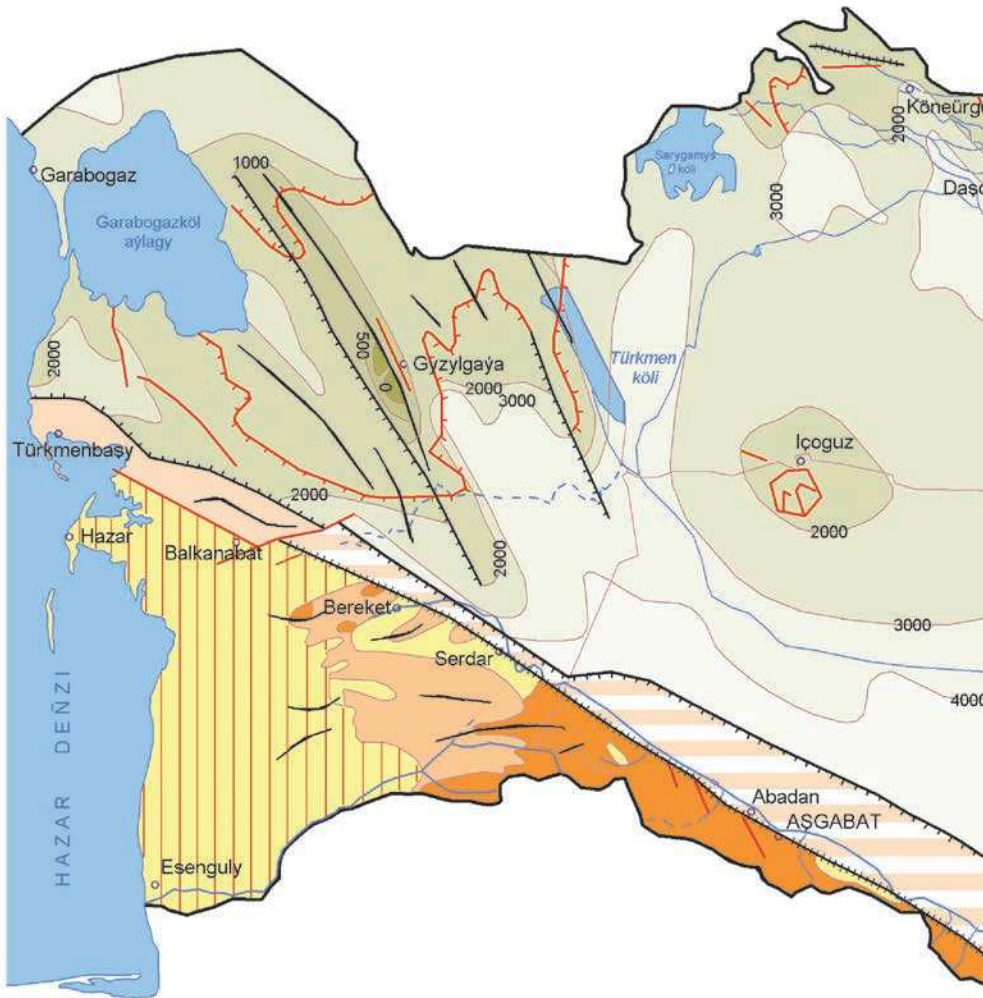
2) harsaňly-gatlakly daglyklaryň ýokary görterilen epiplatforma orogen oblasty;

3) çetki (gyrakky) epin-epilme;

4) Turan plitasynyň çäklerindäki ýokary görterilen esasy oblastlar;

5) Turan plitasynyň gyraky zonasy ýaly iri tektoniki bölekler degişlidirler.

Şol kartada görkezilýän tektoniki döwürleriň biziň ýurdumyzyň çäklerinde we oňa galtaşýan sebitlerde ýerleşişleri baradaky maglu-



Epipalezoý platformalarynyň platforma çeholy
Metr hasabynda fundamentiň ýerleşiş çuňlugy (abs.bel)

0-dan ýokary	2000-den 3000-e çenli
0-dan 500-e çenli	3000-den 4000-e çenli
500-den 1000-e çenli	4000-den çuň
1000-den 2000-e çenli	çuňluklar boýunça bölünmezden

paleogen çökündileriniň ýüze çykan konturlary

Alp ýygrytlanmasynyň sebitleri
Aşaky struktura ýarusy

ýokary podýarus

Ýokary struktura ýarusy

aşaky podýarus

ýokary podýarus

Orogen struktura ýarusy

içerki çöketlikler

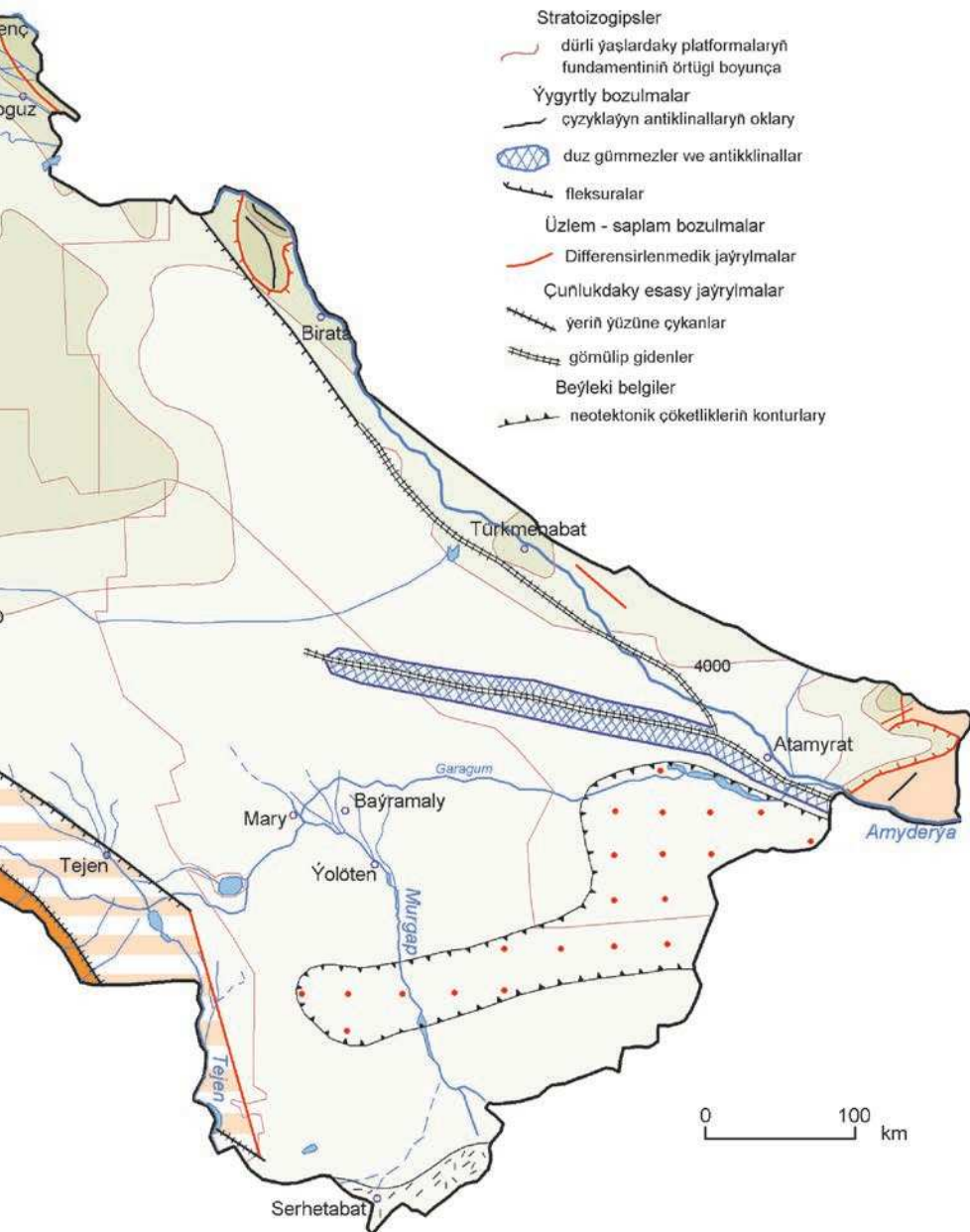
gyraky бүкүлмелер

Münderlenen mezozoý we kaýnozoy çöketlikler


gyzyň renkli malaslar bilen doldurylan

Magmatik jynslar

çylsýrymly düzümdäki mezozoý we kaýnozoy effuziwleriniň örtügi



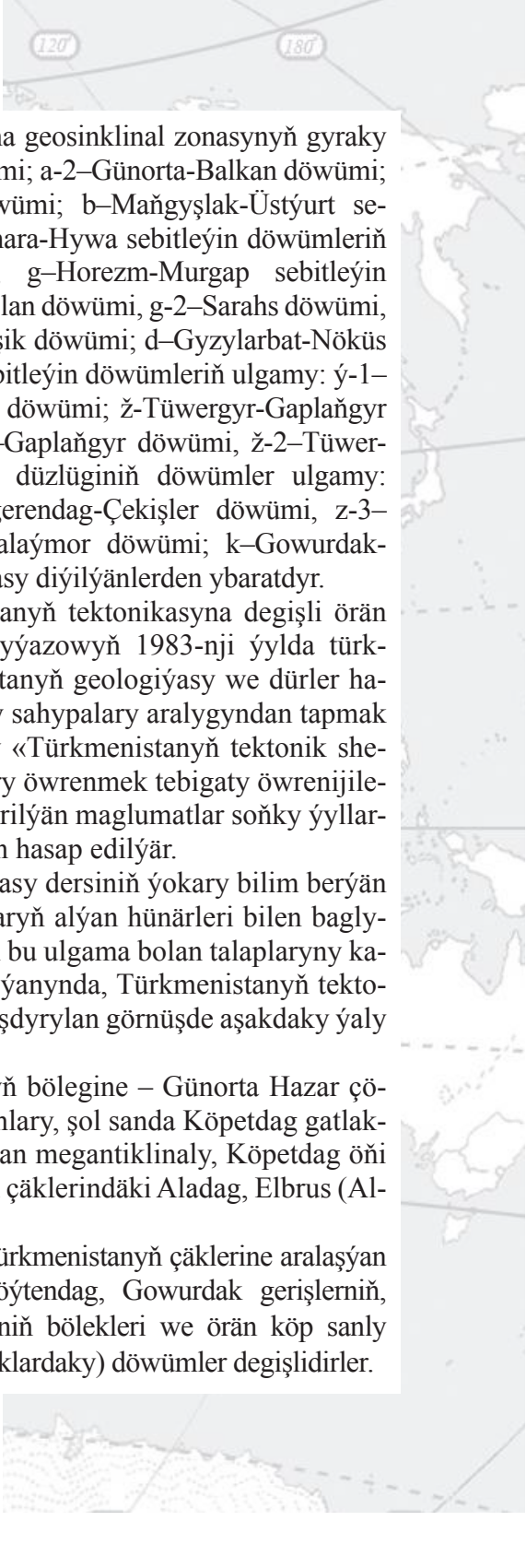
5-nji surat. Türkmenistanyň tektoniki kartasy



matlar hem gymmatlydyr. Sebäbi döwürler Ýer gabygyndaky tektoniki hereketleriň netijesinde emele gelip, ýerüsti gurluşynyň özgermeginde esasy sebäpkärleriň biri hökmünde uly orun eýeleýär. Türkmenistanyň çäklerinde we oňa galtaşýan sebitlerde iri tektoniki döwürleriň üçüsiniň bardygy anyklanylýp, olaryň her biriniň birnäçe orta hem-de ownuk döwürleriň toplumyny döredýändigini bellemek gerek. Ýurdumyzdaky esasy geologik gurluş-düzümleriň çäklerindäki döwürler:

A–Alp ýygirtlanma oblasty; A-1–Elburs ýygirtlanma belentligi; A-2–Aladag-Binalud ýygirtlanma beýgelen zonasy; A-3–Kuçan-Meşed dagara epini; A-4–Günorta Hazar çökeltligi; A-5–Uly Balkan megantiklinaly; A-6–Köpetdag ýygirtlanma beýgelmesi; A-7–Köpetdag öňi gyrakky epin-epilmesi.

B–Turan plitasy: Ba–Gyzylgum ýokary göterilen oblasty; Ba-1–Tahtakair waly (çili) ; Bb–Amyderýa boýy basgançakly-monoklinal oblast: Bb-1–Buhara basgançagy; Bb-2–(Çärjew) Türkmenabat basgançagy; Bb-3–Amyderýa düýrlenme zonasy; Bw–Maňgyslak-Aýböwür ýokary göterilme zonasy: Bw-1–Şorja-Aýböwür ýokary göterilmesi; Bg–Günorta Üstýurt epilme zonasy; Bg-1–Günorta Maňgyslak epilmesi; Bg-2–(Asak-Awdan) Aşaky howdan epilmesi; Bd–Horezm-Izmaýyl aşak çökme oblasty: Bd-1–Derýalyk-Döwdan epilmesi, Bd-2–Hywa (sedlowinasy) tüňni gädigi (sedlowinasy), Bd-3–Üňüz aňyrsy çökeltligi, Bd-4–Bagaja çykyndysy (somalmasy); Býe–Merkezi-Türkmen ýokary göterilme oblasty: Býe-1–Garabogaz (swody) oňurgasy, Býe-2–Tüwergyr-Gaplaňgyr ýokary göterilmeler we aşak epilmeler toplumu, Býe-3–Ýokarky Uzboý epini (epilmesi), Býe-4–Merkezi Garagum oňurgasy; Bž–Turan plitasynyň Günorta-Türkmen gyrakly zonasy: Bž-1–Gyzylsuw çökeltligi, Bž-2–Ajygir (sedlowinasy) tüňni gädigi, Bž-3–Gubadag jähek-harsaňly ýokary göterilmesi, Bž-4–Demirgazyk-Balkan epini (epilmesi), Bž-5–Bokurdak monoklinal oblasty, Bž-6–Repetek waly (çili); Bž-7–Mary-Üçajy monoklinal oblasty, Bž-8–Murgap çökeltligi, Bž-9–Garabekewül epilmesi, Bž-10–Beşkent epilmesi: W–Epiplatforma orogen oblasty; W-1–Gisar gersiniň bölekleriniň harsaňly-ýygirtly ýokary göterilmesi; W-2–Owgan-Täjik epilmesi; W-3–Mirza-Waleng harsaňly ýygirtlanma belentligi; W-4–Bendi-Türkistan harsaňly ýygirtlanma belentligi; W-5–Paropamiz harsaňly-ýygirtlanma belentligi. A–Köpetdag-Balkan



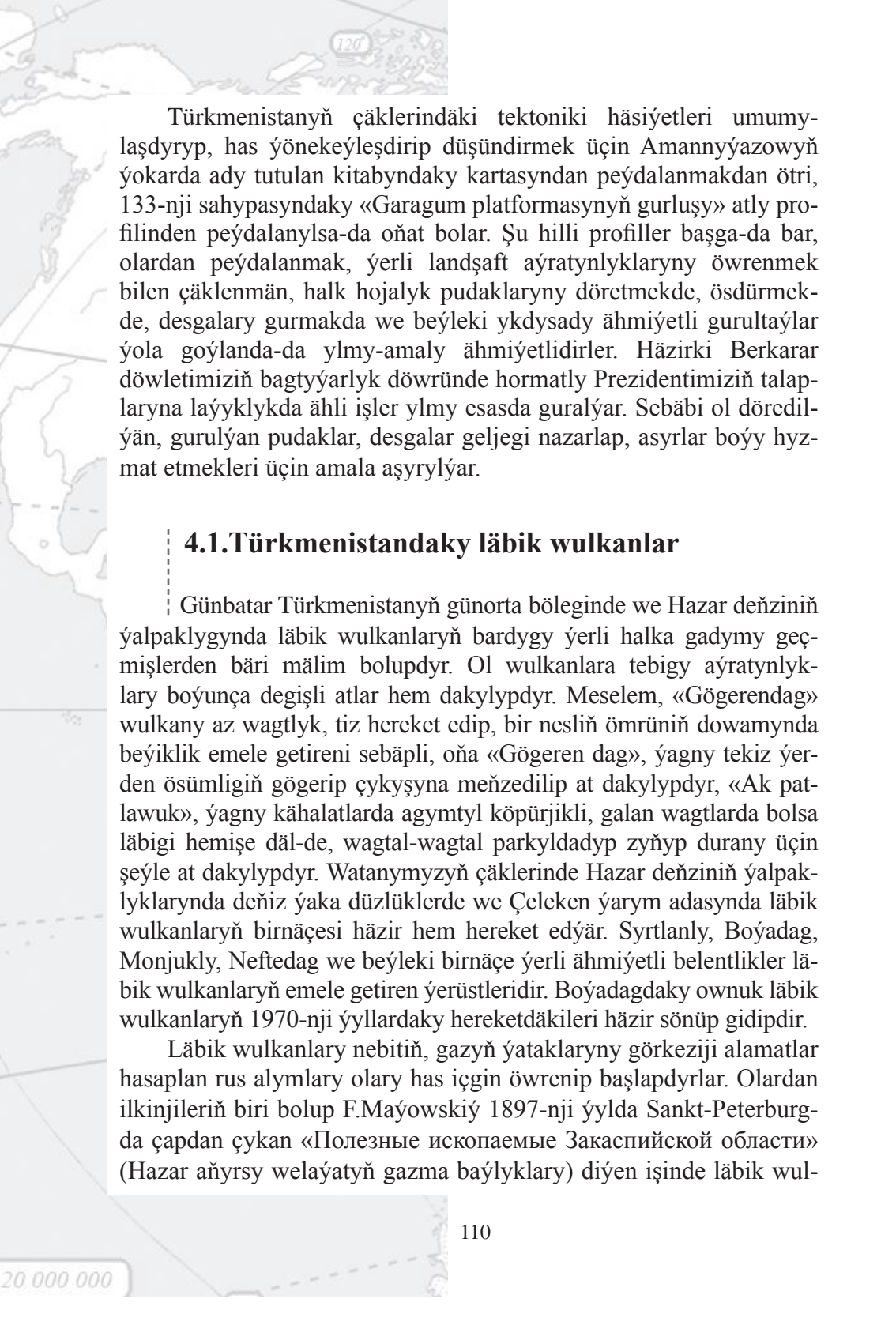
döwümleriň ulgamy (alp ýygirtlanma geosinklinal zonasynyň gyraky jähgi): a-1–Günorta Türkmen döwümi; a-2–Günorta-Balkan döwümi; a-3–Demirgazyk-Köpetdagetegi döwümi; b–Maňgyslak-Üstýurt sebitleýin döwümleriň ulgamy; w–Buhara-Hywa sebitleýin döwümleriň ulgamy: w-1–Amyderýa döwümi; g–Horezm-Murgap sebitleýin döwümleriň ulgamy: g-1–Horezm-ýelan döwümi, g-2–Sarahs döwümi, g-3–Murgap döwümi, g-4–Böwrüdeşik döwümi; d–Gyzylarbat-Nöküs sebitleýin döwümler; ý–Garagum sebitleýin döwümleriň ulgamy: ý-1–Repetek-Ýerbentdöwümi, ý-2–Üňüz döwümi; ž–Tüwergyr-Gaplaňgyr sebitleýin döwümleriň ulgamy: ž-1–Gaplaňgyr döwümi, ž-2–Tüwergyr döwümi; z–Günbatar-Türkmen düzlügininiň döwümler ulgamy: z-1–Şorja-Gökje döwümi, z-2–Gögerendag-Çekişler döwümi, z-3–Balkanetegi-Apşeron döwümi; i–Galaýmor döwümi; k–Gowurdak-Köýtendag sebitleýin döwümler zonasynyň diýilýänlerden ybaratdyr.

Bulardan başga-da Türkmenistanyň tektonikasyna degişli örän gymmatly maglumatlary G.Amannyýazowyň 1983-nji ýylda türkmen dilinde çap edilen «Türkmenistanyň geologiýasy we dürler hazynasy» atly kitabynyň 122–176-njy sahypalary aralygyndan tapmak bolar. Has hem 132-nji sahypadaky «Türkmenistanyň tektonik shemasy» diýen kartadaky maglumatlary öwrenmek tebigaty öwrenijilere peýdalydyr. Şol karta-shemada berilýän maglumatlar soňky ýyllarda ýygynanan täze, takyk anyklanylýan hasap edilýär.

Türkmenistanyň fiziki-geografiýasy dersiniň ýokary bilim berýän okuw mekdeplerinde okaýan talyplaryň alýan hünärleri bilen baglylykda, olaryň öwrenýän hünärleriniň bu ulgama bolan talaplaryny kanagatlandyrmak üçin zerur bolan beýanynda, Türkmenistanyň tektonikasy baradaky maglumatlar umulaşdyrylan görnüşde aşakdaky ýaly berilse-de bolar.

Alp ýygirtlanmasy welaýatynyň bölegine – Günorta Hazar çökeltligi, Türkmen-Horasan dag ulgamlary, şol sanda Köpetdag gatlakly dag ýygirtlanma sebiti, Uly Balkan megantiklinaly, Köpetdag öňi çetki (tektoniki) döwüm we Eýranyň çäklerindäki Aladag, Elbrus (Albars) dag ulgamlary degişlidir.

Epiplatforma orogen welaýata Türkmenistanyň çäklerine aralaşýan Gissar daglarynyň bölegi bolan Köýtendag, Gowurdak gerişleriniň, Paropamiziň, Täjik-Owgan çökeltliginiň bölekleri we örän köp sanly gadymy emele gelişli tektoniki (çuňluklardaky) döwümler degişlidirler.

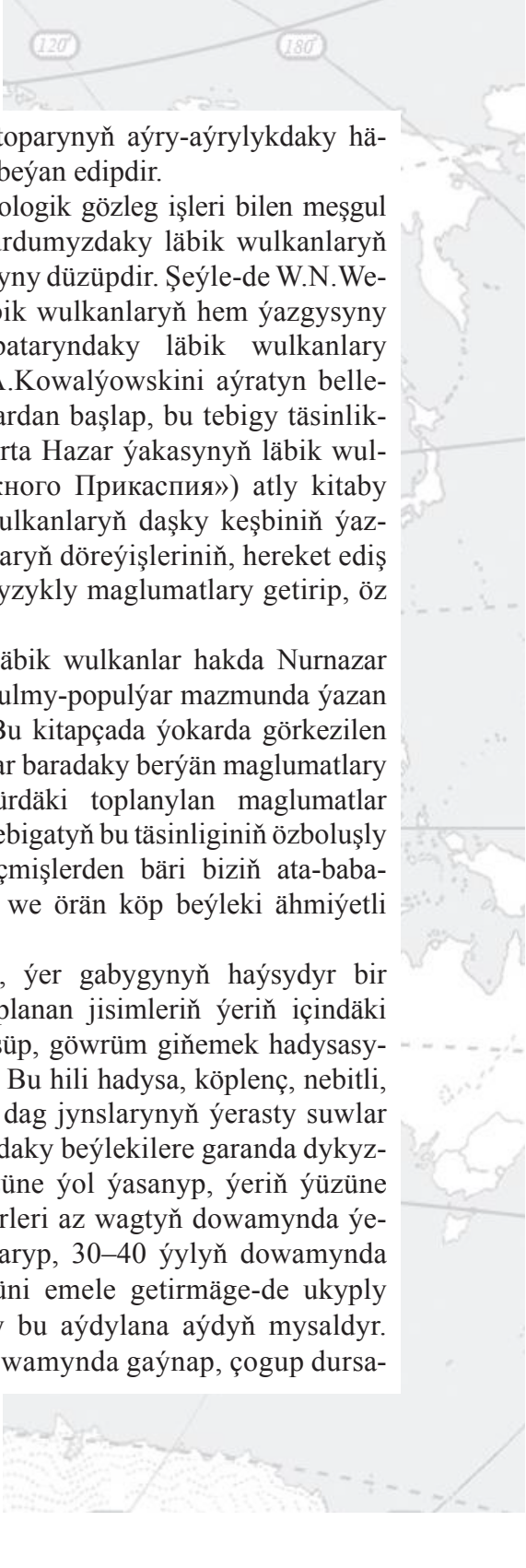


Türkmenistanyň çäklerindäki tektoniki häsiýetleri umumylaşdyryp, has ýönekeýleşdirip düşündirmek üçin Amannyýazowyň ýokarda ady tutulan kitabyndaky kartasyndan peýdalanmakdan ötri, 133-nji sahypasyndaky «Garagum platformasynyň gurluşy» atly profilinden peýdalanylsa-da oňat bolar. Şu hilli profiller başga-da bar, olardan peýdalanmak, ýerli landşaft aýratynlyklaryny öwrenmek bilen çäklenmän, halk hojalyk pudaklaryny döretmekde, ösdürmekde, desgalary gurmakda we beýleki ykdysady ähmiýetli gurultaýlar ýola goýlanda-da ylmy-amaly ähmiýetlidirler. Häzirki Berkarar döwletimiziň bagtyýarlyk döwründe hormatly Prezidentimiziň talaplaryna laýyklykda ähli işler ylmy esasyda guralýar. Sebäbi ol döredilýän, gurulýan pudaklar, desgalar geljegi nazarlap, asyrlar boýy hyzmat etmekleri üçin amala aşyrylýar.

4.1. Türkmenistandaky läbik wulkanlar

Günbatar Türkmenistanyň günorta böleginde we Hazar deňziniň ýalpaklygynda läbik wulkanlaryň bardygy ýerli halka gadymy geçmişlerden bäri mälim bolupdyr. Ol wulkanlara tebigy aýratynlyklary boýunça degişli atlar hem dakylpdyr. Meselem, «Gögerendag» wulkany az wagtlyk, tiz hereket edip, bir nesliň ömrüniň dowamynda beýiklik emele getireni sebäpli, oňa «Gögeren dag», ýagny tekiz ýerden ösümligiň gögerip çykyşyna meňzedilip at dakylpdyr, «Ak patlawuk», ýagny kähalatlarda agymtyl köpürjikli, galan wagtlarda bolsa läbigi hemişe däl-de, wagtal-wagtal parkyldadyp zyňyp durany üçin şeýle at dakylpdyr. Watanymyzyň çäklerinde Hazar deňziniň ýalpaklyklarynda deňiz ýaka düzlüklerde we Çeleken ýarym adasynda läbik wulkanlaryň birnäçesi häzir hem hereket edýär. Syrtlanly, Boýadag, Monjukly, Neftedag we beýleki birnäçe ýerli ähmiýetli belentlikler läbik wulkanlaryň emele getiren ýerüstleridir. Boýadagdaky ownuk läbik wulkanlaryň 1970-nji ýyllardaky hereketdäkileri häzir sönüp gidipdir.

Läbik wulkanlary nebitiň, gazyň ýataklaryny görkeziji alamatlar hasaplan rus alymlary olary has içgin öwrenip başlapdyrlar. Olardan ilkinjileriň biri bolup F. Maýowskiý 1897-nji ýylda Sankt-Peterburgda çapdan çykan «Полезные ископаемые Закаспийской области» (Hazar aňyrsy welaýatyň gazma baýlyklary) diýen işinde läbik wul-



kanlary öwrenip toplaý, olaryň birtoparynyň aýry-aýrylykdaky häsiýetleri barada anyk maglumatlary beýan edipdir.

1913-nji ýylda bu sebitlerde geologik gözleg işleri bilen meşgul bolan rus geology K.P.Kaliskiý ýurdumyzdaky läbik wulkanlaryň günortadakylarynyň takyk ýazgylaryny düzüpdir. Şeýle-de W.N.Weber bilen bilelikde Çelekendäki läbik wulkanlaryň hem ýazgysyny taýýarlapdyrlar.Ýurdumyzyň günbataryndaky läbik wulkanlary öwrenen geologlaryň arasynda S.A.Kowalýowskini aýratyn bellemek bolar. Sebäbi ol 1920-nji ýyllardan başlap, bu tebigy täsinlikleri öwrenip, 1940-njy ýylda Günorta Hazar ýakasynyň läbik wulkanlary («Грязовые вулканы Южного Прикаспия») atly kitaby ýazypdyr. Ol öz işinde diňe bir wulkanlaryň daşky keşbiniň ýazgysyny bermek bilen çäklenmän, olaryň döreýişleriniň, hereket ediş güýçleriniň häsiýetleri barada-da gyzykly maglumatlary getirip, öz pikirlerini beýan edipdir.

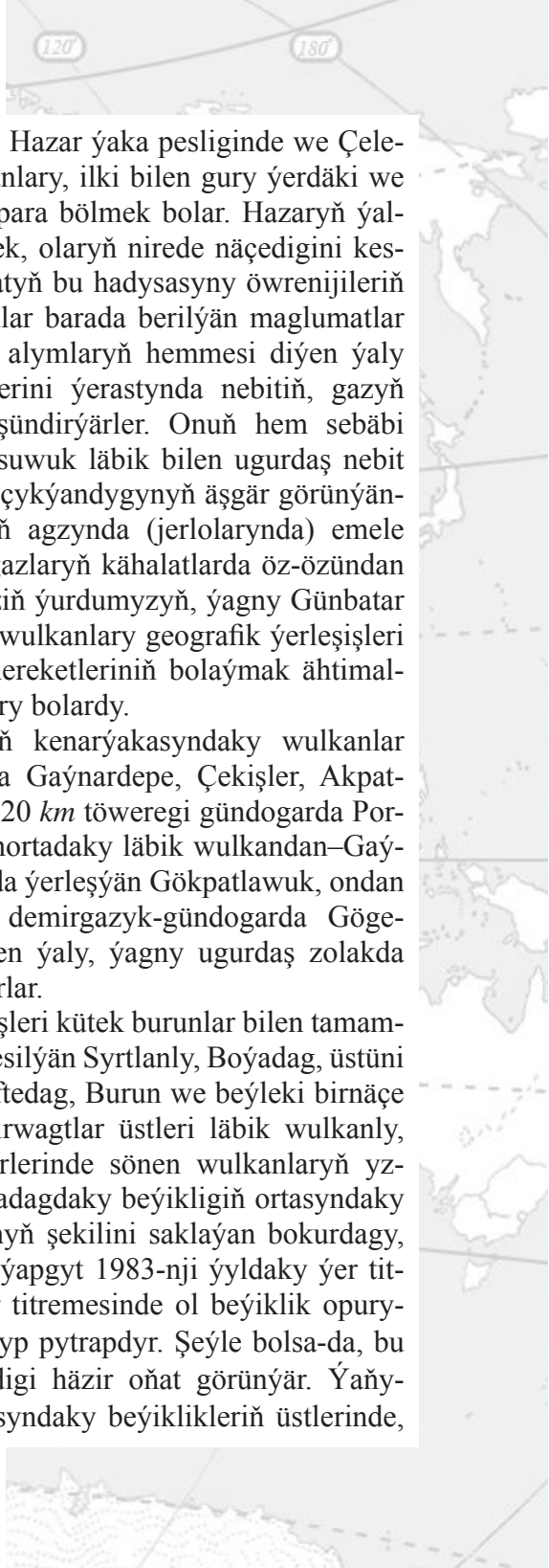
Türkmenistanyň çäklerindäki läbik wulkanlar hakda Nurnazar Nazarowyň «Täsin wulkanlar» atly ulmy-populýar mazmunda ýazan kitapçasyny hem bellemek gerek. Bu kitapçada ýokarda görkezilen tebigaty öwrenijileriň läbik wulkanlar baradaky berýän maglumatlary ýazylanyndan soňky geçen döwürdäki toplanylan maglumatlar ýerleşdirilipdir. Şeýle-de kitapçada tebigatyň bu täsinliginiň özboluşly aýratynlyklary, olaryň gadymy geçmişlerden bäri biziň ata-babalarymyz tarapyndan peýdalanylyşy we örän köp beýleki ähmiýetli garaýyşlary tapmak bolýar.

Läbik wulkanlar döränlerinde, ýer gabygynyň haýsydyr bir gatlagynda ýa-da gatlaklarynda toplanan jisimleriň ýeriň içindäki ýylylygyň-gyzgynlygyň täsirine düşüp, göwrüm giňemek hadysasyna sezewar bolmagyndan başlanýar. Bu hili hadysa, köplenç, nebitli, gazly gatlaklaryň üstlerinde döräp, dag jynslarynyň ýerasty suwlar bilen garyşmagyna we ýer gabygyndaky beýlekilere garanda dykzlylygy pes gatlaklaryň arasyndan özüne ýol ýasanyp, ýeriň ýüzüne çogup çykyp başlaýar. Olaryň käbirleri az wagtyň dowamynda ýerastyndan köp dag jynslaryny çykaryp, 30–40 ýylyň dowamynda daş-töwerekden has belent ýerüstüni emele getirmäge-de ukyply bolýar. Gögerendag läbik wulkany bu aýdylana aýdyň mysaldyr. Başga birleri bolsa köp ýyllaryň dowamynda gaýnap, çogup dursa-

-da, onçakly beýgelmeýärler. Onuň hem sebäbi, ol hilli wulkanlardan dag jynslarynyň çykarylýan mukdarynyň az bolup, köp böleginiň suw bolýanlygy bilen düşündirilse dogry bolar. Çeleken ýarym adasynyň orta gürpündäki 1964-nji ýylda ýüze çykyp, 1974-nji ýyldan bolsa dyngysyz hereket edip başlan läbik wulkany 1978-nji ýylda baryp görenimizde onuň ýaýran meýdanynyň gaýnagynyň bokurdagyndan 50 m töweregi aradaşlyga ýaýran, beýikligi 40–50 sm bolan güberçegi emele getirenini gördük. Läbik wulkanlaryň hemmesinde diýen ýaly dürli gazlaryň, toýundyr çägelerniň suwda ezilip, ergin halyndaky dürli beýleki jisimler bilen bilelikde ýeriň ýüzüne gaýnap, atylyp çykmak hadysasy bolup geçýär. Bu hadysa olaryň käbirlerinde has tijem, ýagny az wagt biriginde köp läbik zyňmaklyk bolup geçýän bolsa, beýleki birinde bu hadysa örän haýal ýa-da aram halda dowam edip durýar. Şoňa baglylykda läbik wulkanlar hiç wagt daşky görnüşleri, beýiklikleri, bokurdakdan akýan erginiň häsiýeti boýunça bir-birlerine meňzemeýärler. Olaryň läbiklerini ýeriň ýüzüne çykaryşlaryndaky häsiýetli aýratynlyklaryna görä, ýerli ilat tarypyndan «gaýnar», «patlak» ýaly sözleri läbik wulkanlaryň atlarynyň yzyna tirkäp tapawutlandyrypdyrlar. Şeýlelikde, läbik wulkanlaryň ýeriň üstündäki böleginiň şekiliniň emele gelmeginde onuň gaýnaryndaky (bokurdagynyň agzyndaky) fiziki, himiki düzüminiň uly ornunyň bardygyny bellemek gerek.



6-njy surat. Günbatar Türkmenistandaky läbik wulkan (Akpatlawuk)



Türkmenistanyň günbatarynda, Hazar ýaka pesliginde we Çeleken ýarym adasyndaky läbik wulkanlary, ilki bilen gury ýerdäki we Hazar ýalpaklygyndaky ýaly iki topara bölmek bolar. Hazaryň ýalpaklygyndaky wulkanlary öwrenmek, olaryň nirede näçedigini kesgitlemek kyn bolany sebäpli, tebigatyň bu hadysasyny öwrenijileriň işlerinde diňe gury ýerdäki wulkanlar barada berilýän maglumatlar elýeterlidir. Bu hadasany öwrenen alymlaryň hemmesi diýen ýaly läbik wulkanlaryň emele gelmeklerini ýerastynda nebitiň, gazyň uly gorlarynyň bardygy bilen düşündirýärler. Onuň hem sebäbi ähli läbik wulkanlarda diýen ýaly suwuk läbik bilen ugurdaş nebit tegmilleriniň hem-de ýanyjy gazyň çykýandygynyň äşgär görünýändigini ýa-da olaryň bokurdaklarynyň agzynda (jerlolarýnda) emele gelýän kölleri ýüzünde toplanýan gazlaryň kähalatlarda öz-özünden ýanýanlygy bilen düşündirilýär. Biziň ýurdumyzyň, ýagny Günbatar Türkmenistanyň çäklerindäki läbik wulkanlary geografik ýerleşişleri we bir-birleri bilen baglanyşykly hereketleriniň bolaýmak ähtimallygy boýunça üç topara bölmek dogry bolardy.

Birinjy topara Hazar deňziniň kenarýakasyndaky wulkanlar degişli bolup, olara, Gaýnag ýa-da Gaýnardepe, Çekişler, Akpatlawuk, Tüýnükli, Keýmir, bulardan 20 *km* töweregi gündogarda Porsy, ýurdumyzyň çäklerindäki in günortadaky läbik wulkandan—Gaýnardan 70 *km* töweregi demirgazykda ýerleşýän Gökpatlawuk, ondan demirgazykda Gamyslyja, ondan demirgazyk-gündogarda Gögerendag wulkanlary bir ugurda diýen ýaly, ýagny ugurdaş zolakda ýerleşýändikleri bilen tapawutlanýarlar.

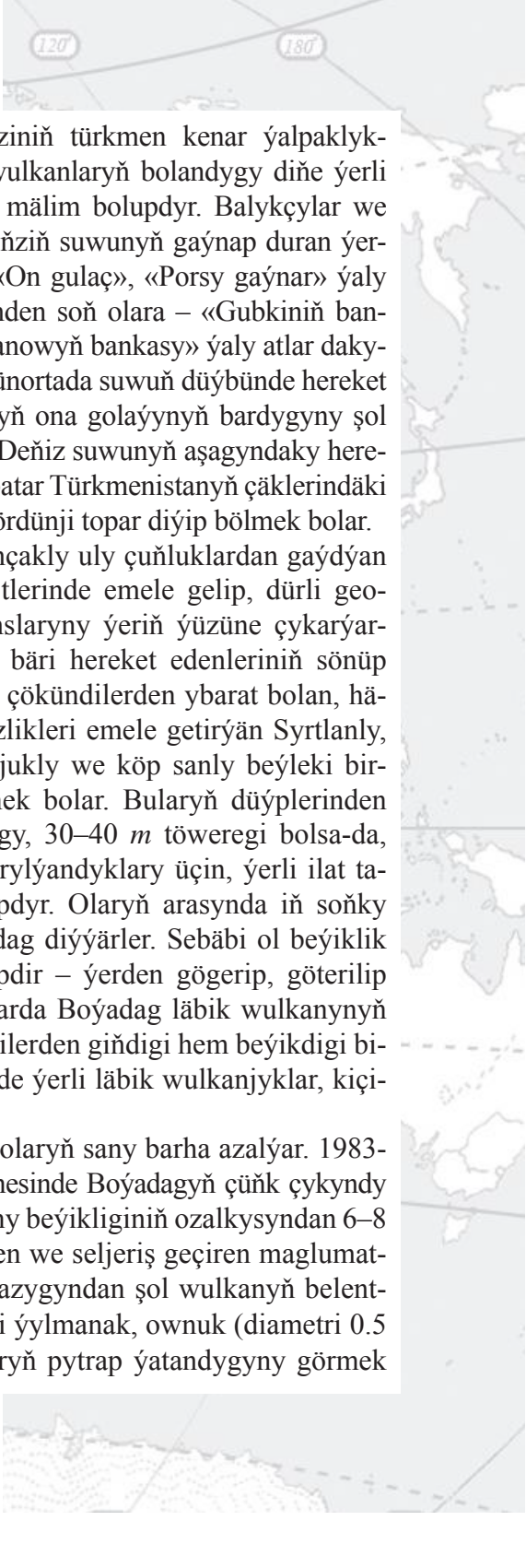
Köpetdagyň in günbatarky gerişleri kütäk burunlar bilen tamamlanandan soň, çöketlik bilen arasy kesilýän Syrtlanly, Boýadag, üstüni çäge syran Gumdag, Monjukly, Neftedag, Burun we beýleki birnäçe ýerli ähmiýetli belentlikler hem birwagtlar üstleri läbik wulkanly, gaýnarly bolupdyrlar. Olaryň käbirlerinde sönen wulkanlaryň yzlary äşgär görünýär. Meselem, Boýadagdaky beýikligiň ortasyndaky depäniň çür başynda sönen wulkanyň şekilini saklaýan bokurdagy, hem läbigiň akan yzlary görünýän ýapgyt 1983-nji ýyldaky ýer titremesine çenli saklanypdy. Şol ýer titremesinde ol beýiklik opurylypdyr we ýokarky bölegi aşak gaçyp pytrapdyr. Şeýle bolsa-da, bu beýikligiň wulkanik emele gelişlidigi häzir oňat görünýär. Ýaňy-ýakyn ýyllarda-da Boýadagyň ortasyndaky beýiklikleriň üstlerinde,



aralarynda gyzgyn hem dürli reňkli suwlar akýan çeşmeler bardy. Soňky ýyllarda olar hem gurap galypdyrlar.

Läbik wulkanlaryň ýa-da gaýnarlaryň ikinji toparyna Günbatar Köpetdagyň günbataryndan başlanýan belentlikleriň ulgamlary degişli. Gündogarda olar birnäçe beýiklikleri: Syrtlanly dag belentliginden başlanyp, Boýadag, Gumdag, Monjukly, Heftedag ugurdaş zolak ulgamy emele getirýärler. Belki, bu ulgamyň günbatarda Burun, Barsagelmez, Goturdepe ýaly nebit gorlaryna baý meýdanlarda-da dowamy bar bolmagy hem mümkin, emma ol ýerleriň üstlerine galyň çäge gatlagy syrany üçin, şeýle-de wulkanlaryň sönendikleri sebäpli, olar ýeriň ýüzünde saýgarylmaýar. Bu ulgamda häzirki wagtda diňe Boýadagda ownuk läbik wulkanjyklar we gaýnarlar hereket edýärler. Galanlarynda wulkanlaryň bolandygyna şaýatlyk edýän ýerüsti şekiller saklanyp galypdyrlar diýäýmeseň, wulkan hereketleri ýokdur. Olaryň sönüp galmaklarynyň sebäbiniň şol sebitlerden indi bir ýarym asyra golaý wagtda bari nebitiň köp mukdarda gazylýp alynýandygy sebäpli bolmagy-da mümkindir.

Çeleken ýarym adasynda ýerleşýän wulkanlar, gury ýerdäki wulkanlaryň üçünji toparyny döredýärler. Bu ýerde Alaköl, Porsy köl, Dagada ýaly läbik wulkanlaryň bokurdaklarynyň agyzlarynda kölleriň emele gelendigini bellemek gerek. Porsyköl wulkanyna, köplenç, «Gyzyl porsy köl» diýýärler. Onuň hem sebäbi, kölüň suwunyň sargylyt öwüşginli, gyzylymytyl reňkiniň bolmagydyr. Alaköl wulkanyna türkmen milletinden bolmadyk tebigaty öwrenijiler «Aly göl, Aly gul» ýaly atlary dakyp hem ýazypdyrlar. Emma bu wulkanyň bokurdagynyň agzyndaky kölüň düýbünde çägäniň, hekiň, mergeliň, toýnuň balykgulaklar we olaryň owrantgylary bilen garyşyp, köpdürli reňkdäki düýp emele getirýändigi bilen baglydyr. Alymlaryň birnäçesi bu wulkanyň – kölüň beýleki wulkanlardan tapawutlydygyny, ýagny onuň ilkinji çogup çykanyndaky emele getiren güberçeginiň has uly bolmagy we zyňyndylarynyň arasynda, beýleki wulkanlarda duşmaýan ýura döwrüne degişli daş-dag jynslarynyň bardygyny ýazýarlar. Beýle diýildigi onuň başlangyç kökleriniň has gadymy geologik gatlaklardan başlanýandygyna şaýatlyk edýär. Bu bolsa öz döwründe, Türkmenistanyň çäklerinde gadymy geologik (ýura) döwrüň gatlaklarynda-da nebitiň bardygyny kesgitlemekde esasy görkeziji bolup hyzmat edipdir.



Bulardan başga-da Hazar deňziniň türkmen kenar ýalpakyklarynda gadymy döwürlerden bäri wulkanlaryň bolandygy diňe ýerli halka däl, eýsem jahankeşdelere-de mälim bolupdyr. Balykçylar we suw üsti bilen geçýän ýolagçylar, deňziň suwunyň gaýnap duran ýerlerinden aýlanyp geçipdirler. Olara «On gulaç», «Porsy gaýnar» ýaly atlary dakypdyrlar. Ruslar gelenlerinden soň olara – «Gubkiniň bankasy», «Mihaýlowyň bankasy», «Ždanowyň bankasy» ýaly atlar dakylpdyr. Çelekenden günbatarda we günortada suwuň düýbünde hereket edýän ownukly-irili läbik wulkanlaryň ona golaýynyň bardygyny şol ýerleri öwrenen geologlar ýazýarlar. Deňiz suwunyň aşagyndaky hereket edýän we sönen wulkanlary Günbatar Türkmenistanyň çäklerindäki läbik wulkanlaryň hataryna goşup, dördünji topar diýip bölmek bolar.

Läbik wulkanlaryň hemmesi onçakly uly çuňluklardan gaýdýan bolmadyk tektoniki döwürleriň üstlerinde emele gelip, dürli geologik gatlaklardan gadymy dag jynslaryny ýeriň ýüzüne çykarýarlar. Olaryň has gadymy döwürden bäri hereket edenleriniň sönüp galanlarynyň orunlarynda dürli hilli çökündilerden ybarat bolan, häzirki döwürde ýeriň üstünde nätekizlikleri emele getirýän Syrtlanly, Boýadag, Gumdag, Neftedag, Monjukly we köp sanly beýleki birnäçe aýry-aýry belentlikleri bellemek bolar. Bularyň düýplerinden depesine çenli beýiklikleri bary-ýogy, 30–40 m töweregi bolsa-da, düzlükde olaryň mese-mälim saýgarylýandyklary üçin, ýerli ilat tapyndan «dag» diýlip atlandyrylypdyr. Olaryň arasynda iň soňky sönen wulkan beýikligine Gögerendag diýýärler. Sebäbi ol beýiklik bir nesliň gözüniň önünde beýgelipdir – ýerden gögerip, göterilip çykypdyr diýildigidir. Ýaňy-ýakynlarda Boýadag läbik wulkanynyň tutýan meýdany we beýikligi beýlekilerden giňdigi hem beýikdigi bilen tapawutlanýardy. Onuň çäklerinde ýerli läbik wulkanjyklar, kiçijik geýzerjikler hem bardy.

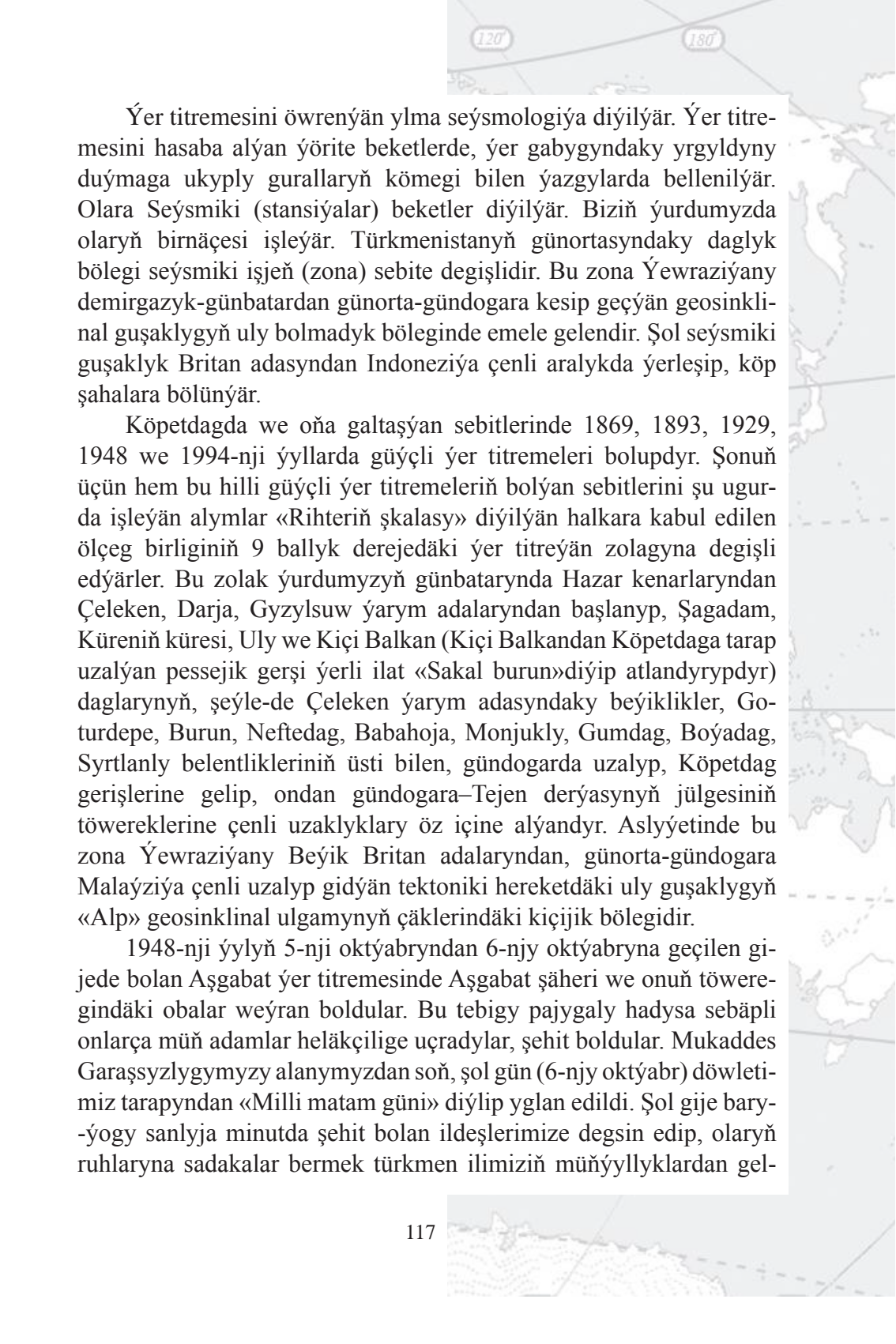
Emma soňky 40–50 ýyl içinde olaryň sany barha azalýar. 1983-nji ýylda şol sebitde bolan ýer titremesinde Boýadagyň çünk çykyndy beýikligi ýykylypdyr we onuň umumy beýikliginiň ozalkysyndan 6–8 metr peselmegine getiripdir (öz gören we seljeriş geçiren maglumatlarymyza görä). Boýadagyň demirgazygyndan şol wulkanyň belentliklerine golaý geleninde dürli reňkli ýylmanak, ownuk (diametri 0.5 sm-den, 3–7 sm-e çenli) daşjagazlaryň pytrap ýatandygyny görmek

bolýar. Megerem, şonuň üçin bu beýiklige «Boýadag» diýendirler. Lâbik wulkanlar dürli geologik emele gelişli gatlaklaryň düzümindäki suwlaryň, dag jynslarynyň-daşlarynyň owrantgylarynyň garyndylaryndan ybarat bolsalar-da, şol dag jynslarynyň ýatan gatlaklarynda gazyň, nebitiň bardygynydan nyşandyrlyar.

Şeýle-de Köpetdagyň günbataryndaky, onuň dag emele gelmek hadysasynyň dowam edýän ugry hasaplanylýan tektoniki döwümiň üstünde dörän jaýrygyň ugrunda Syrtlanly diýlip atlandyrylýan sönen lâbik wulkanyň emele getiren beýikligine tarap uzalýan ownuk güberçek genişjagazlaryň käbirlerinde we Boýadagda dürli reňkli suwlaryň, köplenç, gyzylymtyl, goňrumtyl, gyzylymtyl-sargylt reňkli çeşmejiklerinden çykýan ujypsyz akarlaryň ýeriň üstünde ownuk jarjagazlary emele getirenini görmek bolýar. Boýadagda buraw enjamlarynyň ýer gabygynyň çuňluklaryna çöken ýerinde dörän kölçede gaz gatyşykly suw çykyp, arassa suw gaýnary bolan ýagdaýdakysynyň bardygyny hem bellemek gerek. Syrtlanly-Nefedag belentlikleriniň aralarynda gurlan köp sanly buraw guýularynyň kömegi bilen «Gyzyl suwly gatlaklar» diýilýän gadymy geologik çökündileriň arasyndan çykarylýan ýokary derejede minerallaşan, ýagny düzüminde örän köp himiki elementleriň erginleri bolan suwlardan Uzboý şäherindäki we Monjuklydaky ýod-brom zawodlarynda gaýtadan işlemek bilen ýod, brom alnyp başlanýndan soň, Köpetdagyň etegindäki we Boýadagdaky syzyp çykýan çeşmeleriň akarlary kesilipdir. Ol çeşmeleriň suwlarynyň özleri bilen ozalky çykaran ýod, brom, marganes we beýleki himiki elementleriň garyndylaryny özünde jemleýän çökündiler, ýeriň ýüzünde ýukajyk gaýmajyklar görnüşinde gurap galypdyrlar.

4.2. Türkmenistanyň çäklerinde seýsmiki -ýer titreyän sebitler

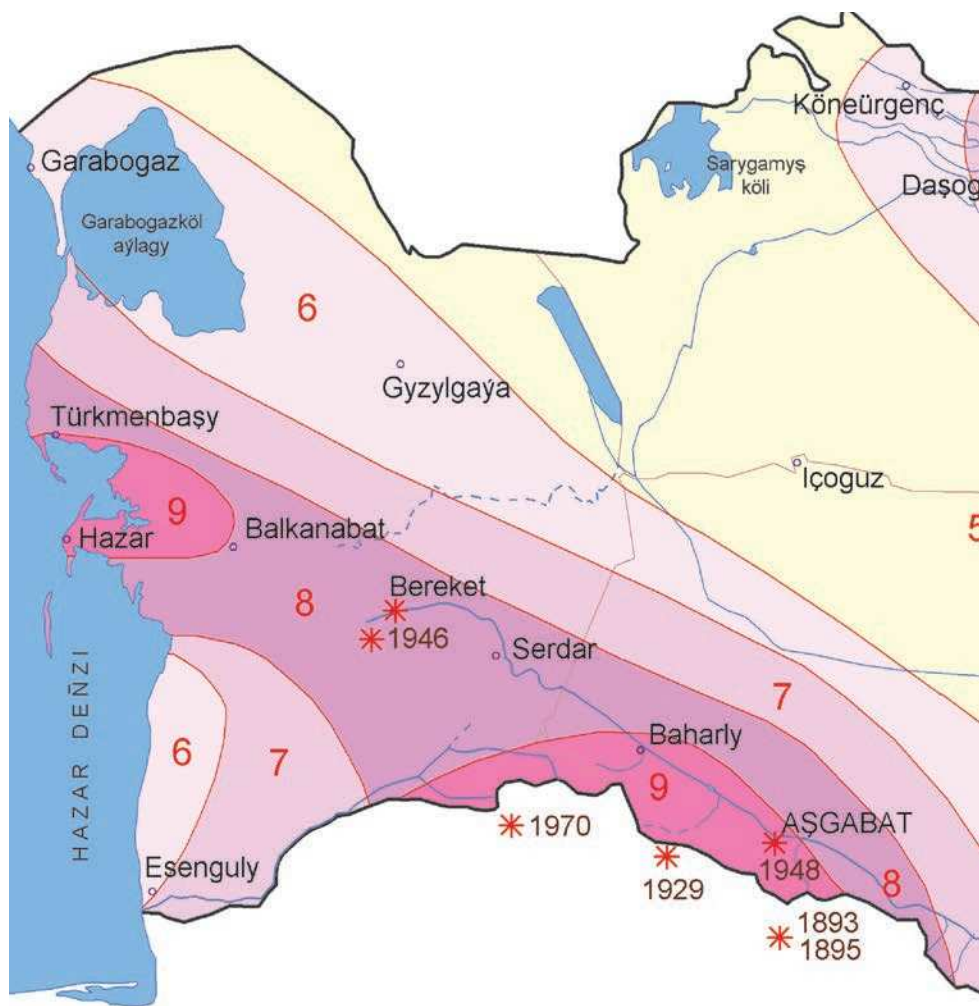
Grek dilinde *seýsmos* – yrgyldamak, ýertitremek diýen manyny berýär. Tebigatda bu hadysany öwrenýän ylma «seýsmologiýa» (*seýsmos* – yrgyldy, *logos* – söz, öwrenýärin) diýilýär.



Ýer titremesini öwrenýän ylma seýsmologiýa diýilýär. Ýer titremesini hasaba alýan ýörite beketlerde, ýer gabygyndaky yrgyldyny duýmaga ukyply gurallaryň kömegi bilen ýazgylarda bellenilýär. Olara Seýsmiki (stansiýalar) beketler diýilýär. Biziň ýurdumyzda olaryň birnäçesi işleýär. Türkmenistanyň günortasyndaky daglyk bölegi seýsmiki işjeň (zona) sebite degişlidir. Bu zona Ýewraziýany demirgazyk-günbatardan günorta-gündogara kesip geçýän geosinklinal guşaklygyň uly bolmadyk böleginde emele gelendir. Şol seýsmiki guşaklyk Britan adasyndan Indoneziýa çenli aralykda ýerleşip, köp şahalara bölünýär.

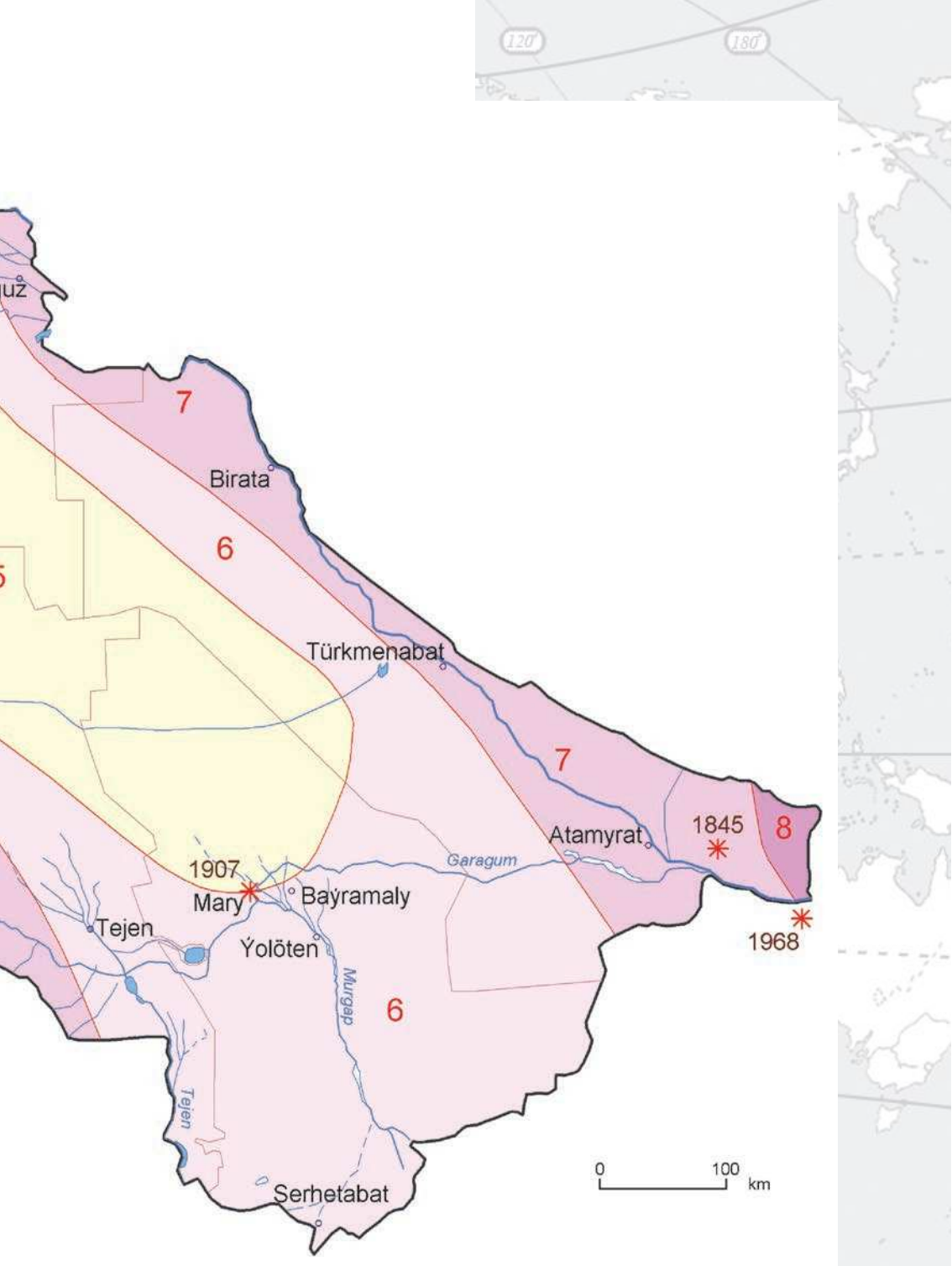
Köpetdagda we oňa galtaşýan sebitlerinde 1869, 1893, 1929, 1948 we 1994-nji ýyllarda güýçli ýer titremeleri bolupdyr. Şonuň üçün hem bu hilli güýçli ýer titremeleriň bolýan sebitlerini şu ugurda işleýän alymlar «Rihteriň şkalasy» diýilýän halkara kabul edilen ölçeg birliginiň 9 ballyk derejedäki ýer titreyän zolagyna degişli edýärler. Bu zolak ýurdumyzyň günbatarynda Hazar kenarlaryndan Çeleken, Darja, Gyzylsuw ýarym adalaryndan başlanyp, Şagadam, Küreniň küresi, Uly we Kiçi Balkan (Kiçi Balkandan Köpetdaga tarap uzalýan pessejik gerşi ýerli ilat «Sakal burun»diýip atlandyrypdyr) daglarynyň, şeýle-de Çeleken ýarym adasyndaky beýiklikler, Goturdepe, Burun, Neftedag, Babahoja, Monjukly, Gumdag, Boýadag, Syrtlanly belentlikleriniň üsti bilen, gündogarda uzalyp, Köpetdag gerişlerine gelip, ondan gündogara–Tejen derýasynyň jülgesiniň töwereklerine çenli uzaklyklary öz içine alýandyr. Aslyýetinde bu zona Ýewraziýany Beýik Britan adalaryndan, günorta-gündogara Malaýziýa çenli uzalyp gidýän tektoniki hereketdäki uly guşaklygyň «Alp» geosinklinal ulgamynyň çäklerindäki kiçijik bölegidir.

1948-nji ýylyň 5-nji oktyabryndan 6-njy oktyabryna geçilen gijede bolan Aşgabat ýer titremesinde Aşgabat şäheri we onuň töweregindäki obalar weýran boldular. Bu tebigy pajygaly hadysa sebäpli onlarça müň adamlar heläkçilige uçradylar, şehit boldular. Mukaddes Garaşsyzlygymyzy alanymyzdan soň, şol gün (6-njy oktyabr) döwletimiz tarapyndan «Milli matam günü» diýlip yglan edildi. Şol gije bary-ýogy sanlyja minutda şehit bolan ildeşlerimize degsin edip, olaryň ruhларыna sadakalar bermek türkmen ilimiziň müňýyllyklardan gel-



- 9 Garaşylýan seýsmiki howpuň derejesi (balda)
- Seýsmiki zolaklaryň çäkleri
- *1970 Uly ýer titremeleriniň bolan ýeri we ýyly

7-nji surat. Türkmenistanyň seýsmiki zonalarynyň kartasy.
(Güýçli ýer titremeleriniň seýsmiki zonalary we (episentrleri) döreýiş merkezleri).
TSE-niň maglumatlaryndan peýdalanyldy.



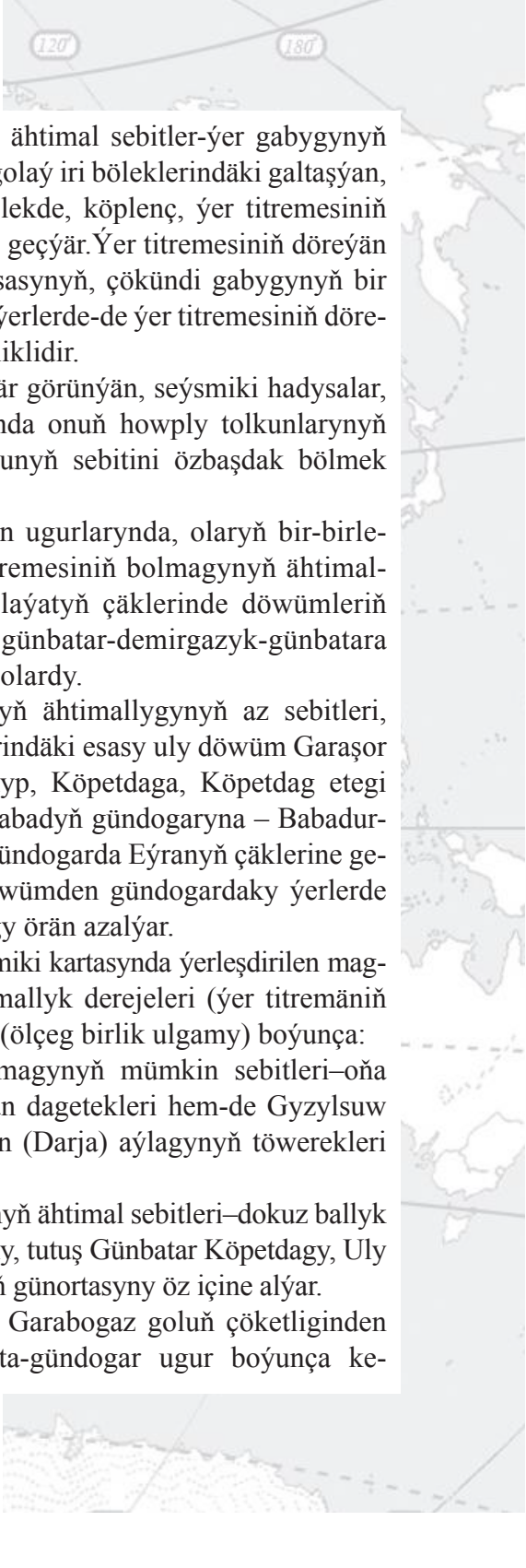
ýän dáp-dessurlarynyň, Berkarar döwletimiziň bagtyýarlyk döwründe gaýtadan dikeldilen gymmatlyklarynyň biridir.

Berkarar döwletimiziň bagtyýarlyk döwründe Türkmenistanyň ylmylar akademiýasynyň düzüminde seýsmologiýa instituty ýurdumyzyň çäklerinde ýer gabygynda bolýan, boljak hereketleri öwrenmeklige gönükdirilen ylmy barlaglar, gözegçilikler bilen meşgullanýar. Ýer titremek hadysasyny öňünden kesgitlemek, onuň yrgyldy, sarsgyn güýjüni çaklamak baradaky ylmy barlag-gözlegleriň kömegi bilen öwrenmek, ýer ýüzüniň bu ugurda işleýän alymlarynyň hemmesini gyzyklandyrýar. Bu wajyp meseleleri çözmek olaryň esasy aladalary, maksatlarydyr. Ýer gabygyndaky sarsgynlary öwrenýän alymlar olaryň bolýan sebitlerini etraplaşdyrmaklyga-da aýratyn üns berýärler. Seýsmiki hadysalar barada entek açylmadyk syrlylar köp bolsa-da, alymlar bu sebitlerdäki sarsgynlaryň güýçlerini öwrenenlerinde, halkara derejesinde kabul edilen «Rihteriň şkalasy» diýilýän 12 baldan ybarat ölçeg birligini ulanmak arkaly kesgitleýärler.

Biziň ýurdumyzda-da köp sanly alymlar tarapyndan, dürli ýyllarda seýsmiki etraplaşdyrmaklygy amala aşyrypdyrlar. Olardan 1899-njy ýylda we 1933–34-nji ýyllarda D.I.Muşketowyň; 1933-nji ýylda L.Ý.Botwinkiniň; 1937–49-njy ýyllarda G.P.Gorşkowyň; 1954-nji ýylda I.Ý.Gubiniň; 1958-nji ýylda S.W. Medwedýewiň; 1959-njy ýylda I.A.Rezanowyň; 1971-nji ýylda D.M.Milşteýniň we beýleki birnäçe alymlaryň işlerini mysal getirmek bolar. Türkmenistanyň seýsmiki etraplaşdyrylyşy baradaky, häzire çenli öz gymmatyny ýitirmedik, 1964-nji ýylda düzülen karta D.M.Milşteýniň, R.D.Nepesowanyň, D.N.Rustamowyň, L.N.Smirnowyň maglumatlary boýunça taýýarlanylýdyr.

Umuman alnanda, Türkmenistanyň çäkleriniň seýsmiki kartasyny düzmekde geologiki, geofiziki ylmy-barlaglaryň netijelerinden we seýsmiki beketlerdäki geçirilýän gözegçilikleriň netijesinde toplanýan maglumatlaryň esasynda baş sany tapawutly aýratynlyklary bolan bölekleri bölýärler.

1. Seýsmiki taýdan has howply-Alp tektogeneziň geosinklinal welaýata ýa-da zona degişli sebitler hem-de onuň Garagum platformasy bilen galtaşýan bölekleri.



2. Ýer titremesiniň bolaýmagy ähtimal sebitler-ýer gabygynyň geosinklinal zona degişli ýa-da oňa golaý iri böleklerindäki galtaşýan, bir bitewi şertlerdäki ýerler. Bu bölekde, köplenç, ýer titremesiniň güýjüniň gowşamak hadysasy bolup geçýär. Ýer titremesiniň döreýän ýer gabygynyň çuňlukdaky düýp esasynyň, çökündi gabygynyň bir bitewi bolmak ähtimallygyndan, bu ýerlerde-de ýer titremesiniň döremek ähtimallygynyň bardygy bellärlilidir.

3. Bölekler bölünende, has äşgär görünýän, seýsmiki hadysalar, ýagny ýer titremäniň bolan halatynda onuň howply tolkunlarynyň ýaýraýan demirgazyk-günbatar ugrunyň sebitini özbaşdak bölmek dogry bolar.

4. Döwüm zonalarynyň geçýän ugurlarynda, olaryň bir-birlerini kesip geçýän ýerlerinde ýer titremesiniň bolmagynyň ähtimallygy bar sebitler. Geosinklinal welaýatyň çäklerinde döwürleriň köpüsiniň demirgazyk-günbatara, günbatar-demirgazyk-günbatara uzalýandygyny ünse almak dogry bolardy.

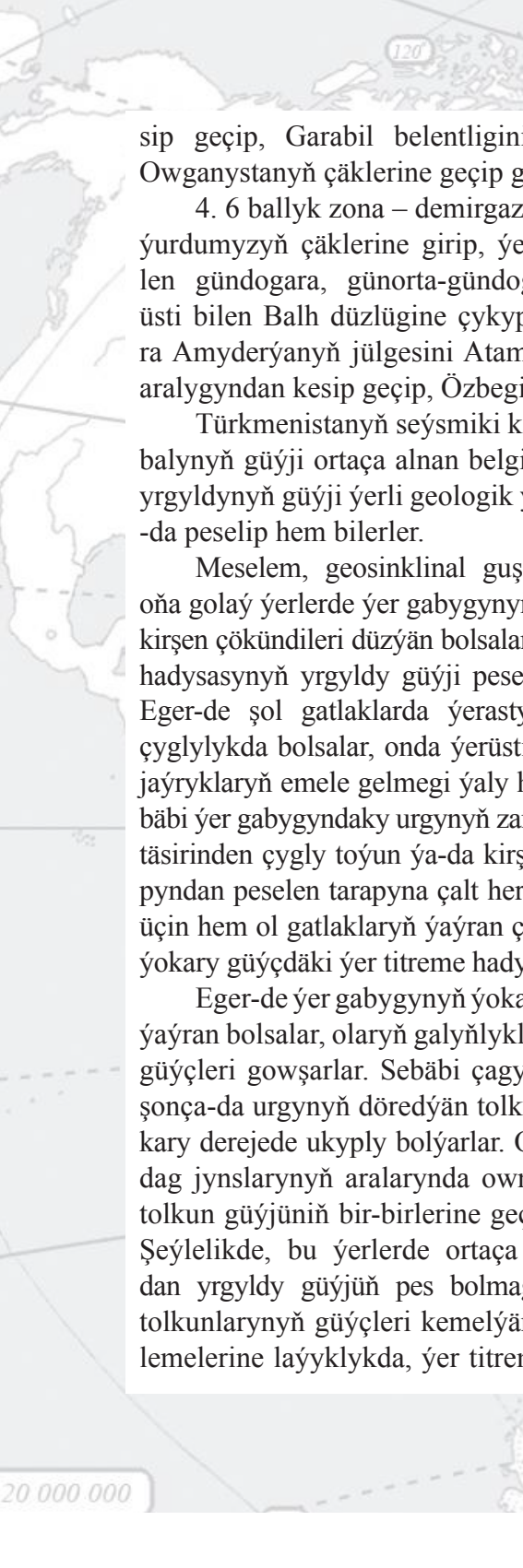
5. Ýer titremesiniň bolmagynyň ähtimallygynyň az sebitleri, ýagny geosinklinal welaýatyň çäklerindäki esasy uly döwüm Garaşor çöketliginiň gündogaryndan başlanyp, Köpetdaga, Köpetdag etegi uly döwürmi hem öz içine alyp, Aşgabadynyň gündogaryna – Babadurmaza çenli uzalýar, ondan günorta-gündogarda Eýranyň çäklerine geçip gidýär. Şonuň üçin hem şol döwürden gündogardaky ýerlerde ýer titremesiniň döremek ähtimallygy örän azalýar.

Türkmenistanyň çäkleriniň seýsmiki kartasynda ýerleşdirilen maglumatlara görä, ýer titremäniň ähtimallyk derejeleri (ýer titremäniň güýjüniň Rihteriň 12 ballyk şkalasy (ölçeg birlik ulgamy) boýunça:

1. 9 ballyk ýer titremesi bolmagynyň mümkin sebitleri—oňa Merkezi Köpetdag we oňa galtaşýan dagetekleri hem-de Gyzylsuw aýlagynyň, ýarym adasynyň, Balkan (Darja) aýlagynyň töwerekleri degişli hasaplanylýar.

2. 8 ballyk ýer titreme bolmagynyň ähtimal sebitleri—dokuz ballyk ýer titreme zonalarynyň daş ýanlaryny, tutuş Günbatar Köpetdagy, Uly we Kiçi Balkanlary, Garabogaz goluň günortasyny öz içine alýar.

3. 7 ballyk zona – günbatarda Garabogaz goluň çöketliginden başlanyp, tutuş ýurdumyzy günorta-gündogar ugur boýunça ke-



120

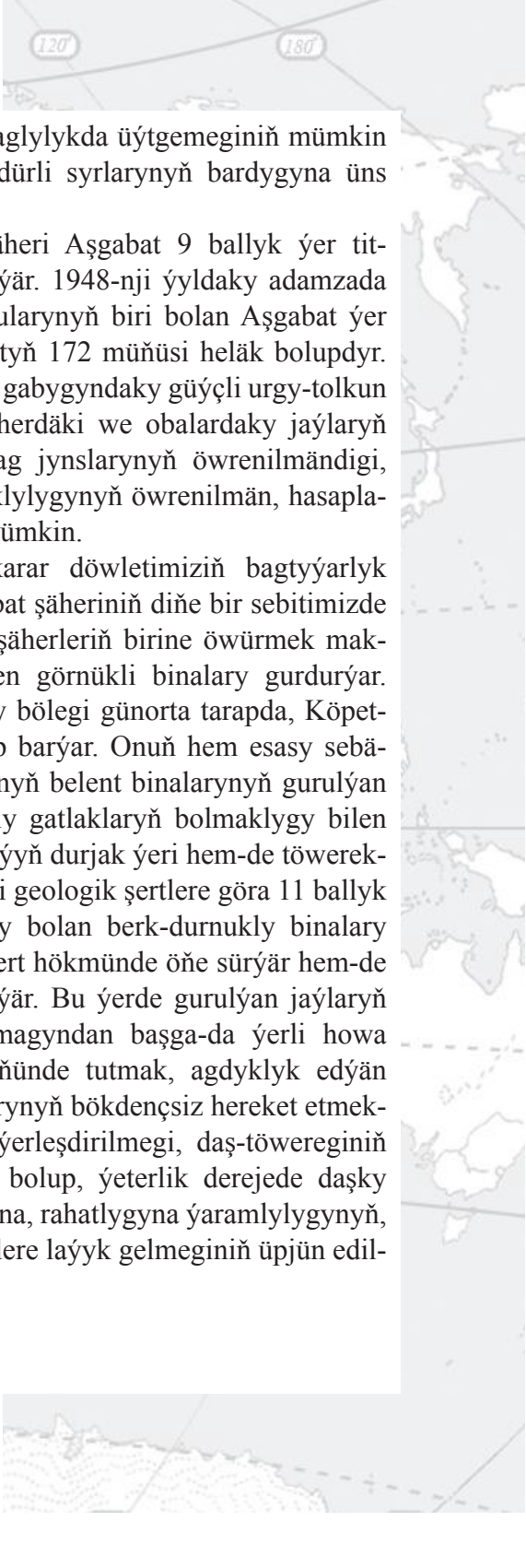
sip geçip, Garabil belentliginiň–dagynyň günorta-günbataryndan Owganystanyň çäklerine geçip gidýär.

4. 6 ballyk zona – demirgazykda Sarygamyş çökertliginden biziň ýurdumyzyň çäklerine girip, ýedi ballyk zonanyň uzaýan ugry bilen gündogara, günorta-gündogara Üňüziň, Saýrabyň, Garabiliň üsti bilen Balh düzlüğine çykyp, ondan hem demirgazyk gündogara Amyderýanyň jülgesini Atamyrat hem Türkmenabat şäherleriniň aralygyndan kesip geçip, Özbegistana tarap gidýär.

Türkmenistanyň seýsmiki kartasynda görkezilýän ýer titremäniň balyň güýji ortaça alnan belgilerdir. Ýer gabygyndaky sarsgynyň, yrgyldynyň güýji ýerli geologik ýagdaýlara baglylykda güýçlenip ýa-da peselip hem bilerler.

Meselem, geosinklinal guşaklygyň ýa-da zonanyň çäklerinde, oňa golaý ýerlerde ýer gabygynyň üstki gatlaklaryny toýun, toýunsow, kirşen çökündileri düzýän bolsalar, olaryň ýaýran çäklerinde ýer titreme hadysasynyň yrgyldy güýji peselmeýär, gaýtam, tersine, güýçlenýär. Eger-de şol gatlaklarda ýerasty suwlar hem bar bolsalar–ýokary çyglylykda bolsalar, onda ýerüsti gatlaklaryň has güýçli süşmekligi, jaýryklaryň emele gelmegi ýaly hadysalar hem ýüze çykyp bilýär. Sebäbi ýer gabygyndaky urgynyň zarbyna emele gelýän tolkunynyň güýjüniň täsirinden çygly toýun ýa-da kirşen gatlaklar basyşyň güýçlenen tarapyndan peselen tarapyna çalt hereket etmäge ukyply bolýarlar. Şonuň üçin hem ol gatlaklaryň ýaýran çäklerinde ortaça berilýän baldakydan ýokary güýçdäki ýer titreme hadysasy ýüze çykyp biler.

Eger-de ýer gabygynyň ýokarky gatlaklarynda çagylyly çökündiler ýaýran bolsalar, olaryň galyňlyklaryna görä ýer titreme tolkunlarynyň güýçleri gowşarlar. Sebäbi çagylyly gatlaklar näçe galyň boldugyça, sonça-da urgynyň döredýän tolkunlarynyň güýçlerini peseltmäge ýokary derejede ukyply bolýarlar. Onuň hem sebäbi çagylyly gatlaklarda dag jynslarynyň aralarynda ownukly-irili boşluklar bolup, urgynyň tolkun güýjüniň bir-birlerine geçiş tizlikleri hem güýçleri gowşayar. Şeýlelikde, bu ýerlerde ortaça görkezilen ýer titreme balyndakydan yrgyldy güýjüň pes bolmagyna şertler döreýändigini üçin, ury tolkunlarynyň güýçleri kemelýärler. Şoňa görä-de alymlaryň kesgitlemelerine laýyklykda, ýer titremesiniň güýjüniň ortaça görkezilýän



ballarynyň ýerli geologik şertlere baglylykda üýtgemeginiň mümkin diýilmeginiň aňyrsynda tebigatyň dürli syrларыnyň bardygyna üns bermekligiň wajyplygy bardyr.

Ata watanymyzyň merkezi şäheri Aşgabat 9 ballyk ýer titremesiniň bolýan zonasynda ýerleşýär. 1948-nji ýyldaky adamzada mälim bolan ýer titremeleriň iň ulularynyň biri bolan Aşgabat ýer titremesinde şäherdäki 196 müň ilatyň 172 müňüsi heläk bolupdyr. Onuň esasy sebäbi şol gije bolan ýer gabygyndaky güýçli urgy-tolkun bolsa-da, ýene-de bir sebäbiniň şäherdäki we obalardaky jaýlaryň gurlan ýerleriniň aşaklaryndaky dag jynslarynyň öwrenilmändigi, jaýlaryň şol hilli sarsgynlara durnuklylygynyň öwrenilmän, hasaplanylan gurlandygyndan bolmagy mümkin.

Hormatly Prezidentimiz Berkarar döwletimiziň bagtyýarlyk döwründe gözel paýtagtymyz Aşgabat şäheriniň diňe bir sebitimizde däl, eýsem, Ýer ýüzünde iň gözel şäherleriň birine öwürmek maksady bilen belent hem biri-birinden görnükli binalary gurdurýar. Alnyp barylýan gurluşyklaryň esasy bölegi günorta tarapda, Köpetdag etegi baýyryklara tarap süýşüp barýar. Onuň hem esasy sebäbi şol ýaşaýyş we döwlet edaralarynyň belent binalarynyň gurulýan ýerleriniň aşaklarynda galyň çagylyly gatlaklaryň bolmaklygy bilen şertlendirilendir. Her bir gurulýan jaýyň durjak ýeri hem-de töwerekleri doly öwrenilip, soňra şol ýerdäki geologik şertlere göre 11 ballyk ýerasty sarsgynlara-da çydamlylygy bolan berk-durnukly binalary gurmaklygy milli Liderimiz esasy şert hökmünde öňe sürýär hem-de şony göz önünde tutmagy talap edýär. Bu ýerde gurulýan jaýlaryň seýsmiki tolkunlara durnukly bolmagyndan başga-da ýerli howa şertleriniň aýratynlyklaryny göz önünde tutmak, agdyklyk edýän hem-de ýerli häsiýetli howa akymларыnyň bökdençsiz hereket etmekleri üçin ýaramly göni köçelerde ýerleşdirilmegi, daş-töwereginiň abadanlaşdyrylyşynyň ýokary hilli bolup, ýeterlik derejede daşky gurşawa kybapdaş we adam saglygyna, rahatlygyna ýaramlylygynyň, dünýäniň ösen ýurtларыndaky derejelere laýyk gelmeginiň üpjün edilmegi hem esasy wezipeleriň biridir.

§5. TÜRKMENISTANDAKY GAZYLÝP ALÝNÝAN BAÝLYKLAR. UMUMY HÄSIÝETNAMASY

Ýer gabygynda bar bolan tebigatyň emele getiren zatlarynyň hemmesi adamzada zerur bolan baýlyklar hasaplanylýar. Adamzat ýeriň tebigatynda döränden soň, ozaly bilen, ondaky goranmaga (sowukdan, yssydan, ýelden, ýagyşdan, özlerinden güýçli jandarlardan we beýlekilerden), iýmäge, ýarag görnüşinde ulanmaga, iýmiti almaga, soňabaka çakmak daşlaryň kömegi bilen ot ýakmaga ýaramly zatlardan peýdalanydyrlar. Takmynan, 20–30 müň ýyl mundan ozal bolsa toýundan palçyk edip, ondan hojalygyň dürli talaplaryna zerur bolan önümleri: çig kerpiçleri, toýun gaplary we beýleki zatlary ýasap başlapdyrlar. Bu bolsa adamzadyň ýer gabygyndaky baýlyklardan peýdalanmagynyň başlangyjy bolupdyr. Häzirki wagtda adamzat ýer gabygynda bar bolan ähli zatlardan–Mendeleýewiň düzen döwürleýin (periodik) tablisasyndaky görkezilen himiki elementleriň hemmesinden peýdalanmagy başarmakdan başga-da, kähalatlarda olaryň birleşmelerinden amaly usulda alnan jisimlerden peýdalanmaga-da ukyplydyr.

W.I.Wernadskiniň, W.W.Dobrowolskiniň, I.F.Garkuşanyň, A.Ý. Fersmanyň we beýleki alymlaryň maglumatlaryna görä, ýer gabygyndaky duşýan himiki elementleriň arasynda 25 sanysynyň iň giň ýaýranlary aşakdakylardyr:

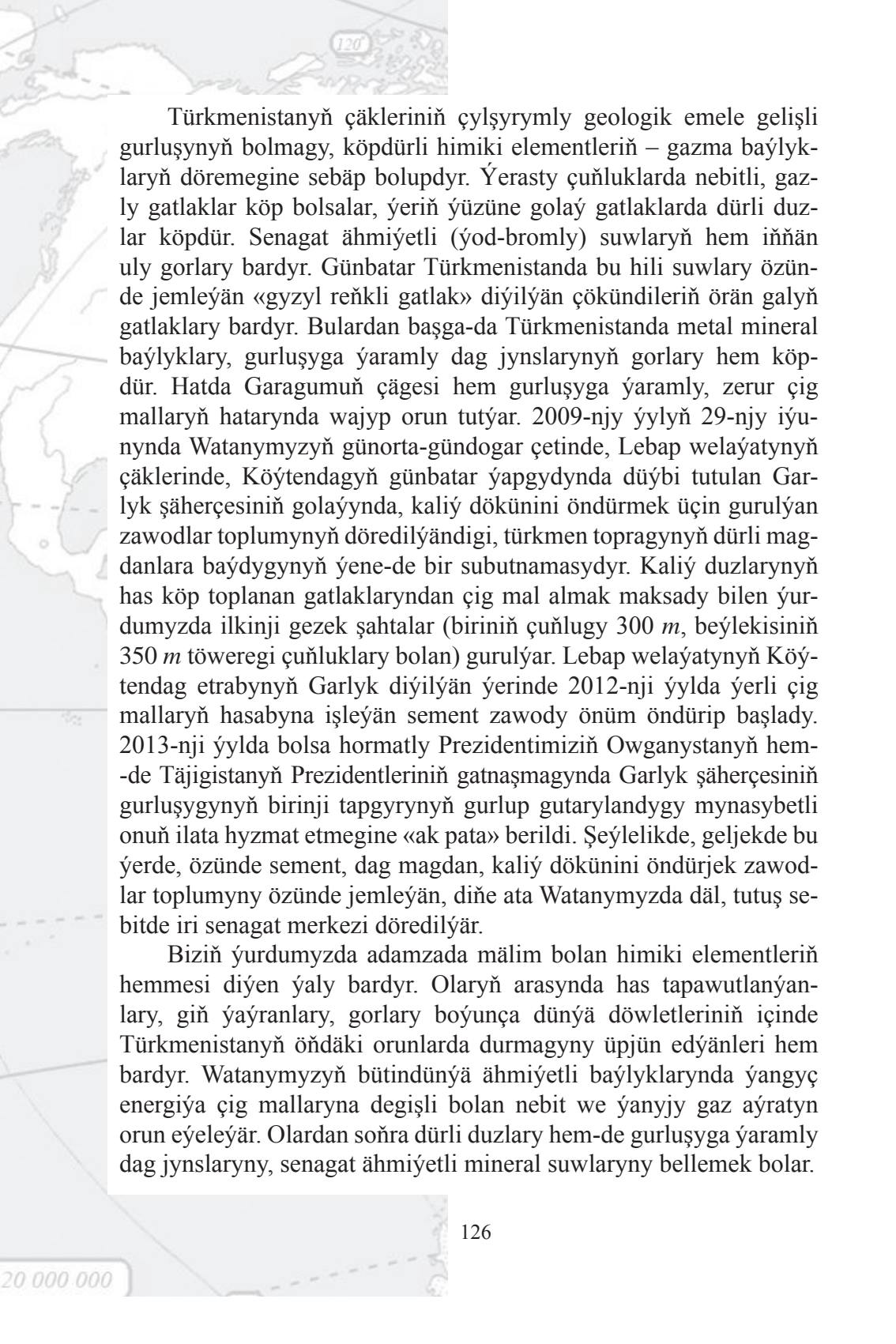
1. Kislorod – 49, 13%
2. Kremniý – 26, 60%
3. Alýuminiý – 7, 45%
4. Demir – 4, 20%
5. Kalsiý – 3, 25%
6. Natriý – 2, 40%
7. Kaliý – 2, 35%

- 
8. Magniý – 2, 35%
 9. Wodorod – 1, 00%, has köp ýaýranlar hasaplanylýarlar)
 10. Titan – 0, 61%
 11. Uglerod – 0, 35%
 12. Hlor – 0, 20%
 13. Fosfor – 0, 12%
 14. Kükürt – 0, 10%
 15. Marganes – 0, 10%
 16. Ftor – 0, 08%
 17. Bariý – 0, 05%
 18. Azot – 0, 04%
 19. Stronsiý – 0, 035%
 20. Hrom – 0, 030%
 21. Sirkoniý – 0, 025%
 22. Wanadiý – 0, 020%
 23. Nikel – 0, 020%
 24. Sink – 0, 020%
 25. Bor – 0, 010%

Aşakdakylar az ýaýranlara degişli hasap edilýär:

26. Mis (med) – 0, 010%
27. Ittriý – 0, 005%
28. Berilliý – 0, 003%
29. Seriý – 0, 0029%
30. Kobalt – 0, 002%
31. Topiý – 0, 002%
32. Neodimiý – 0, 00175%
33. Gurşun – 0, 0016.%
34. Molibden – 0, 001%
35. Brom – 0, 001%

Bulardan beýlekileriniň has ujypsyz mukdardaky minerallardygyny beýan edilýär we beýleki elementleriň bardygyny barada maglumatlar berilýär. Olardan 9-synyň has köp möçberdedigini aýratyn belleýärler. Ýer gabygynyň umumy agramynyň 99,94%-ni şol 25 elementler eýeläp, beýleki galan ähli himiki elementler bary-ýogy 0,06%-ni tutýandygyny çaklamalaryň esasynda kesgitläpdirler. Şu maglumatlardan görnüşine görä, uglerodyň – ýangyç çig mal baýlyklarynyň ýer gabygyndaky umumy mukdary onçakly köp däl eken.



Türkmenistanyň çäkleriniň çylşyrymly geologik emele gelişli gurluşynyň bolmagy, köpdürli himiki elementleriň – gazma baýlyklaryň döremegine sebäp bolupdyr. Ýerasty çuňluklarda nebitli, gazly gatlaklar köp bolsalar, ýeriň ýüzüne golaý gatlaklarda dürli duzlar köpdür. Senagat ähmiýetli (ýod-bromly) suwlaryň hem iňňän uly gorlary bardyr. Günbatar Türkmenistanda bu hili suwlary özünde jemleýän «gyzyl reňkli gatlak» diýilýän çökündileriň örän galyň gatlaklary bardyr. Bulardan başga-da Türkmenistanda metal mineral baýlyklary, gurluşyga ýaramly dag jynslarynyň gorlary hem köpdür. Hatda Garagumun çägesi hem gurluşyga ýaramly, zerur çig mallaryň hatarynda wajyp orun tutýar. 2009-njy ýylyň 29-njy iýunynda Watanymyzyň günorta-gündogar çetinde, Lebap welaýatynyň çäklerinde, Köýtendagyň günbatar ýapgydynda düýbi tutulan Garlyk şäherçesiniň golaýynda, kaliý dökünini öndürmek üçin gurulýan zawodlar toplumynyň döredilýändigini, türkmen topragyň dürli magdanlara baýdygynyň ýene-de bir subutnamasydyr. Kaliý duzlarynyň has köp toplanan gatlaklaryndan çig mal almak maksady bilen ýurdumyzda ilkinji gezek şahtalar (biriniň çuňlugy 300 m, beýlekisiniň 350 m töweregi çuňluklary bolan) gurulýar. Lebap welaýatynyň Köýtendag etrabyň Garlyk diýilýän ýerinde 2012-nji ýylda ýerli çig mallaryň hasabyna işleýän sement zawody önüm öndürüp başlady. 2013-nji ýylda bolsa hormatly Prezidentimiziň Owganystanyň hem-de Täjigistanyň Prezidentleriniň gatnaşmagynda Garlyk şäherçesiniň gurluşygynyň birinji tapgyrynyň gurlup gutarylandygy mynasybetli onuň ilata hyzmat etmegine «ak pata» berildi. Şeýlelikde, geljekde bu ýerde, özünde sement, dag magdan, kaliý dökünini öndürjek zawodlar toplumyny özünde jemleýän, diňe ata Watanymyzda däl, tutuş sebitde iri senagat merkezi döredilýär.

Biziň ýurdumyzda adamzada mälim bolan himiki elementleriň hemmesi diýen ýaly bardyr. Olaryň arasynda has tapawutlanýanlary, giň ýaýranlary, gorlary boýunça dünýä döwletleriniň içinde Türkmenistanyň öndäki orunlarda durmagyny üpjün edýänleri hem bardyr. Watanymyzyň bütindünýä ähmiýetli baýlyklarynda ýangyç energiýa çig mallaryna degişli bolan nebit we ýanyjy gaz aýratyn orun eýeleýär. Olardan soňra dürli duzlary hem-de gurluşyga ýaramly dag jynslaryny, senagat ähmiýetli mineral suwlaryny bellemek bolar.


5.1.Ýangyç-energiýa çig mal baýlyklary

Dünýä hojalygynda ýangyç energiýa çig mal baýlyklarynyň orunlary hakda aýdylanda, elbetde, ozaly bilen, adamzadyň has irki döwürlerden bäri peýdalanylýan ýangyç bolan kömür göz önüne gelýär. Ýer ýüzünde kömrüň anyklanylýan jemi gorlary 16 trillion tonna barabardyr. Adamzat jemgyýetiniň ösüşinde, senagatyň döremeginde, ösmeginde kömrüň aýratyn orun eýeländigini hem bellemek gerek. Emma kömür ýakylanda ondan çykýan tüssäniň diňe bir adam janyna howply bolmagyndan ötri, daşky gurşawyň hapalanmagyna, howadaky kömürturşy gazyň mukdarynyň artmagyna sebäp bolup, ählumumy ýaşayşa howpludyr. Şol sebäpli onuň senagatda, hojalyklarda peýdalanylyşy ýyl-ýyldan azalyp barýar. XVIII asyrdan kömür senagatda ulanylýan esasy ýangyç bolan bolsa, XX asyrdan onuň paýy has azalypdyr. Fransiýaly alym Brýullenň Bütindünýä geologlarynyň kongresiniň 27-nji halkara maslahatynda eden çykyşynda getiren maglumatlaryna görä, 1980-nji ýylda dünýäde öndürilen energiýanyň 26%-i kömrüň ýakylmagyndan, 65%-i bolsa nebitiň, gazyň peýdalanylmagyndan alnypdyr.

Häzirki wagtda ýangyç çig mallarynyň arasynda, ekologiýa taýdan beýlekilere garanyňda has arassa hasaplanylýany tebigy ýanyjy gazdyr. «Mawy ýangyç» elektrik energiýa almakda-da, himiýa senagatynda çig mal görnüşinde ulanylanda-da howany, daşky gurşawyň az hapalaýan (gurumynyň az we howanyň himiki düzümine ujypsyz täsir edýän, zyýanly gazlaryň zyňyndylarynyň mukdarynyň azlygy bilen tapawutlanýan) ýangyçdyr. Şeýle-de ýanyjy gazdan peýdalanylanda işler ylmy esasyda guralanda, galyndysyz önümçilik usullary dogry ýola goýulsa, düýbünden zyýansyz-howany hapalamaýan energiýa çig maly bolmaga ukyplydyr. Şonuň üçin hem dünýäniň ösen, ösüp gelýän ýurtlarynda senagatda, elektrik energiýasyny öndürmekde ýanyjy gaz nebit bilen kömrüň ozalky tutýan orunlaryny ýuwaş-ýuwaşdan kemeldip, öz ornuny artdyryp gelýär.

5.1.1.Kömür

Türkmenistanda kömrüň dürli görnüşleri: goňur, gara, daş kömürleriň kânleri bardyr. Olaryň gatlaklary ýuka, gorlary az, senagat




ähmiýetliligi pes bolanlygy sebäpli, häzire çenli ulanylmaýar. Gara kömrüň uly bolmadyk gorralary: Uly Balkanda, Tüwergyrda, Ýagmandada (Günbatar Türkmenistanda) we Köýtendagda ýerleşýär. Bu ýerlerdäki kömrüň hiliniň oňat (kokslanmaga ýaramly), galyňlygynyň hem 1,5 metrden geçýän ýerleri Tüwergyryň golaýynda—Amanbulakda, Uly Balkanda—Ogylanlynyň golaýynda bardyr. Galan ýerlerdäki dürli görnüşli kömürleriň hili pes we galyňlygy-gory onçakly uly bolmanlygy sebäpli, ýerli ýagdaýda ulanmaga-da gazylyp alynýan däldir.

Daş kömrüň Uly Balkan dagyndaky gatlaklaryny I.I.Nikşiç, Ý.A.Repman, A.W.Danow, K.K.Maşrykow, G.N.Amannyýazow we beýleki geolog alymlar öwrenipdirler. Olaryň işlerinde Uly Balkan dagynyň Ýagman, Gyzyjlabaýyr, Oglanly, Şorly, Garaýman ýaly ýerlerinde daş kömrüň gatlaklarynyň barlygy beýan edilýär. Şol kömürli gatlaklaryň arasynda Ýagmandaky kömrüň gorralarynyň senagat ähmiýetlidigi, onuň kömrüniň hiliniň ýokarydygy, arassa koks almaga ýaramlydygy barada maglumatlar ýerleşdirilipdir. Hatda 1949-njy ýyla çenli bu ýerden daş kömür çykarylyp, Türkmenistanyň hojalyk hajatlary üçin sarp edilendigi barada-da aýdylýar.

Köýtendagdaky daş kömürli gatlaklar doganlyk ýurt bolan Özbegistanyň çäklerine degişli bolup, Türkmenistanyň bähbitleri üçin peýdalanylmandyr. Bu ýerdäki kömür fiziki gurluşy we himiki düzümi boýunça Ýagmandakydan tapawutly bolup, ýarym antrasit ýagdaýyndaky hilli hasaplanylýar.

Tüwergyr kömürli gatlaklary hem Maşrykow, Amannyýazow, Luppow we beýlekiler tarapyndan öwrenilendir. Tutuşlygyna Tüwergyr we oňa ýanaşýan ýerleriň geologik şertlerini has içgin öwrenen alymlaryň biri bolan G.N.Amannyýazowyň berýän maglumatlaryna görä, «Tüwergyr» diýlip atlandyrylýan giň çäklerde goňur kömürli ýataklaryň binäçesi bolup, olaryň arasynda Gündogar hem-de Günbatar Amanbulak, Salakbent, Üçtagan, Gapakly, Çäýirly we başga-da örän köp meýdançalary bellemek bolýandygy aýdylýar. Ýokarda atlary tutulan kömür ýataklarynyň arasynda Gündogar Amanbulak has oňat öwrenilen bolmaly. Sebäbi ol Gyzyлгаýa obasyndan 10–12 km günorta-gündogarda—ilat ýaşalýan ýere golaý ýerleşýändigini, kömürli gatlaklaryň ýeriň yüzüne golaý ýatandygy sebäpli, peýdalanmaga-da amatly şertlerdedir. Bu ýatakdaky kömrüň hiliniň oňatlygy hem-de



gorlarynyň köpdügi bilen beýlekilerdäkä garanda tapawutlanýandyny belleýärler. Bir-birlerinden 8–12 *km* uzaklykda ýerleşýän kömür ýataklary hojalykda peýdalanmak amatly hasaplanylýar. Umuman, Tüwergyrdaky kömürli gatlaklar platformalara mahsus ýagdaýda aşaky gatlagyň üstünde gapak şekilli örtük döredip, 0,30–2,0 *m* galyňlykda birnäçe *km*-lere uzalyp gidýärler.

XX asyryň 80-nji ýyllarynda geçirilen geologik gözleg işleriniň netijesinde Gyzyлгаýa bilen Çagyl obalarynyň aralygynda galyňlygy 10 *m*-e ýetýän kömürli gatlagyň bardygy anyklanylýpdyr. Şeýle-de çuň burawlaýyş işleriniň netijelerinde tutuş Garagumuň aşagynda senagat üçin ähmiýetli, ýokary hilli himiki düzümi bolan kömürli gatlaklaryň giň meýdanlarda ýaýrandygy anyklanylýpdyr. Hazar kenar ýakasynda, Awaza bilen Guwlykölüň aralygyndaky burawlardan alnan maglumatlara görä 300–500 *m* çuňluklarda Orta Ýura geologik döwre degişli gatlaklaryň aralarynda ýokary hilli kömrüň bardygy, zerur bolýan halatda olary alyp, peýdalanmak mümkinçiliklerini berýär. Ýokardaky maglumatlardan görnüşi ýaly, Günbatar Türkmenistan ýurdumyzda kömür magdany bilen baglanyşykly senagat pudaklaryny ösdürmäge iň ygtybarly gorlary bolan sebitdir.

5.1.2. Nebit we gaz

Türkmenistanda nebitiň, tebigy gazyň, ýoduň, bromuň we bentonitiň, nahar we kaliý duzlarynyň, natriý sulfatynyň, gipsiň, dürli gurluşyk metallarynyň we beýleki baýlyklaryň uly gorlary bar.

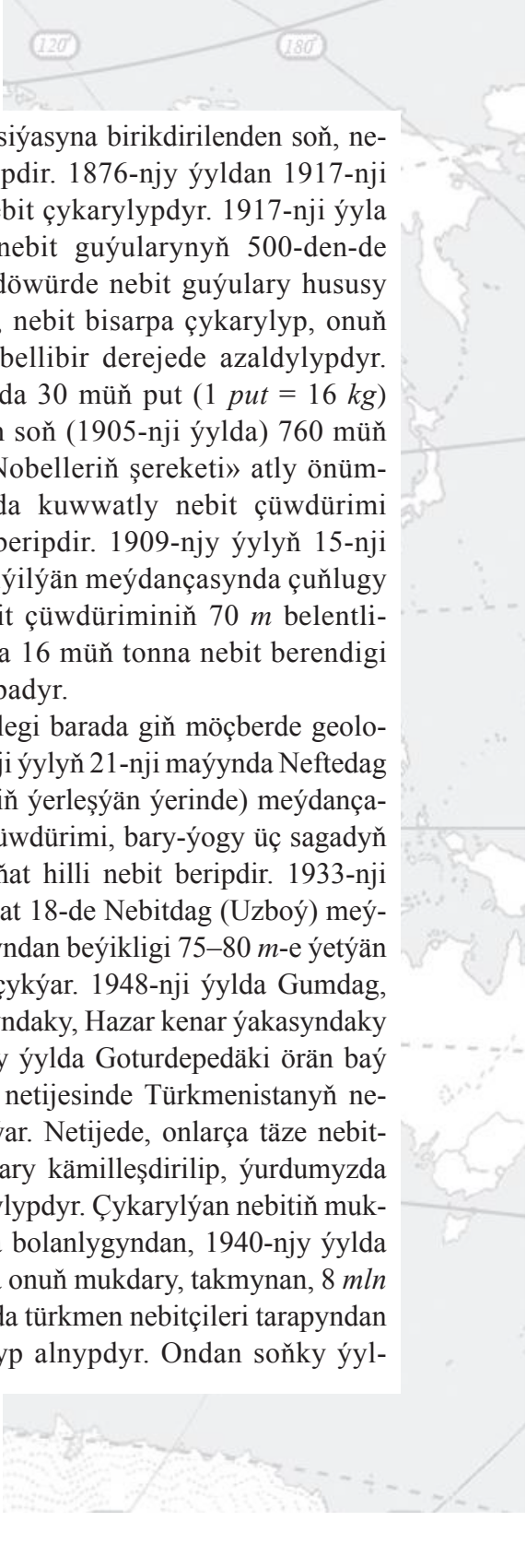
Gazylyp alynýan baýlyklaryň ýataklary köp derejede şol ýeriň geologiýasyna, ýerüsti gurluşyna baglydyr. Nebitli gatlaklar düzlüklerdäki belent ýerlerde ýeriň ýüzüne ýakyn ýerleşýärler. Günbatar Türkmenistanda nebit çykarylýan ýerlere, köplenç, dag ýa-da depeler diýilýär. Mysal üçin, Nebitdag, Gumdag, Çokrakdag, Goturdepe, Burun we beýlekileriň köpüsi beýikliklerde, depeliklerde ýerleşýändigleri üçin muňa mysal bolup bilerler. Nebitiň we gazyň Gamyslyja we Ekerem ýaly çägelik düzlüklerden çykýan ýerleri hem az däl. Ýöne olar hem ýerasty güberçekleriň üstlerinde ýerleşýändirler.

Welaýat merkezi – Balkanabat şäheri. Meýdany 138,5 müň kw.km. Ilaty 533,2 müň adam.	T/s	Etraplar	Etrap merkezi	Welaýat tabynlygyndaky şäherler: Türkmenbaşy, Balkanabat, Hazar, Garabogaz we Gumdag. Etrap tabynlygyndaky şäherler: Bereket, Serdar. I – Hazar şäher häkimliginiň tabynlygyndaky meýdan. II – Balkanabat şäher häkimliginiň tabynlygyndaky meýdan.
	1	Türkmenbaşy	Türkmenbaşy	
	2	Bereket	Bereket	
	3	Serdar	Serdar	
	4	Esenguly	Esenguly	
	5	Etrek	Etrek	
	6	Magtymguly	Magtymguly	



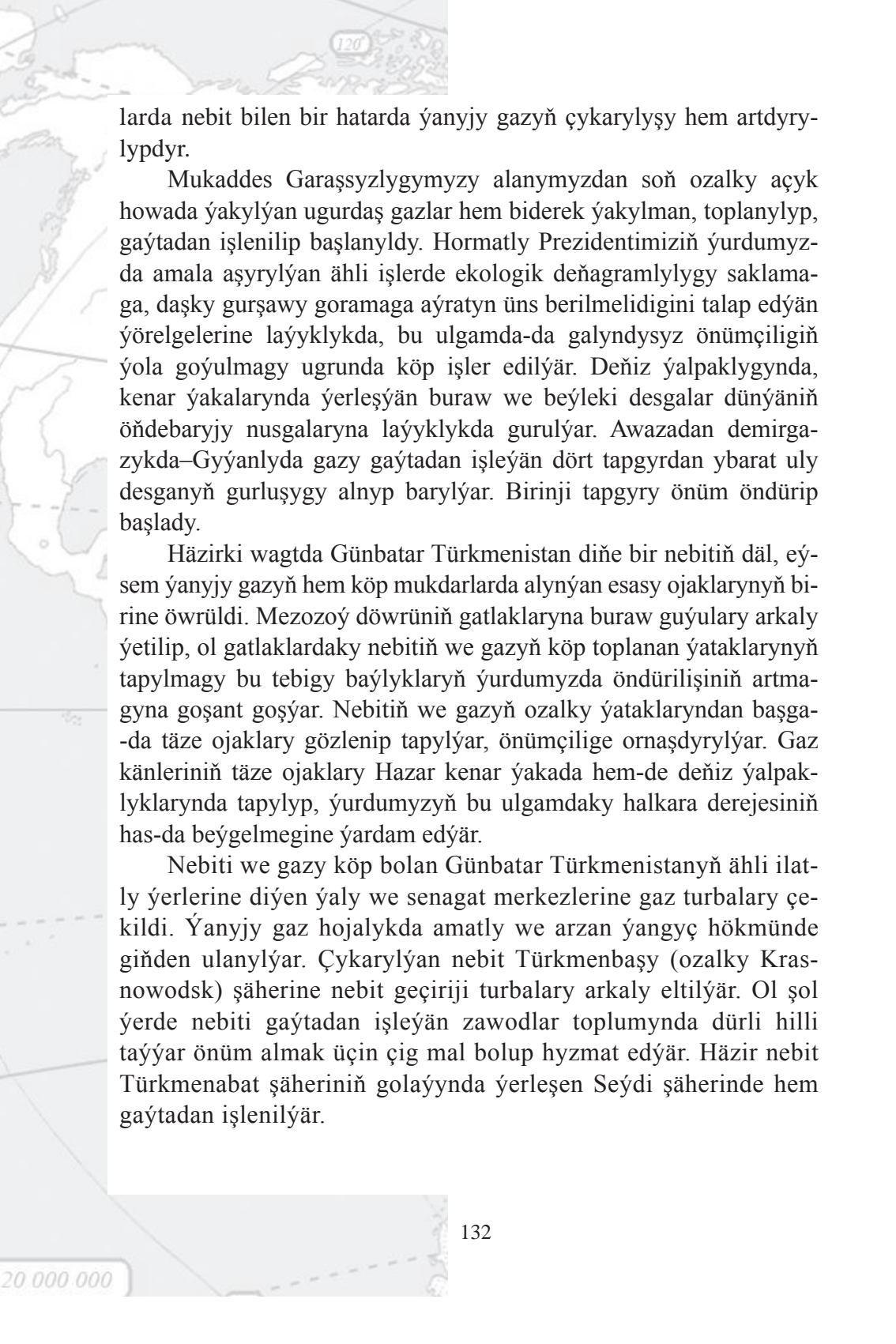
8-nji surat. Balkan welaýaty.
Hazar deňziniň Türkmen kenar ýakasy

Türkmenistanyň günbatoryndaky Çeleken ýarym adasy nebitli ýerler hökmünde gadymy wagtlardan bäri bellidir. Baryp XVIII asyryň başlarynda hem bu ýerde ýaşayan ilat guýulardan nebit çy-



karypdyr. Türkmenistan patyşa Russiýasyna birikdirilenden soň, nebit çykarmak işi birneme güýçlenipdir. 1876-njy ýyldan 1917-nji ýyla çenli jemi 1200 müň tonna nebit çykarylypdyr. 1917-nji ýyla çenli Çelekende çuň bolmadyk nebit guýularynyň 500-den-de gowragy gazylypdyr. Emma şol döwürde nebit guýulary hususy eýeleriň elinde bolandygy sebäpli, nebit bisarpa çykarylyp, onuň ýokarky gatlaklaryndaky gorlary bellibir derejede azaldylypdyr. Umuman, Çelekende 1895-nji ýylda 30 müň put (1 put = 16 kg) nebit alnan bolsa, on ýyl geçenden soň (1905-nji ýylda) 760 müň tonna nebit alnypdyr. «Doganlar Nobelleriň şereketi» atly önümçilik birleşmesinde 1907-nji ýylda kuwwatly nebit çüwdürimi bolup, örän köp mukdarda nebit beripdir. 1909-njy ýylyň 15-nji awgustynda Çelekeniň Garagum diýilýän meýdançasýnda çuňlугy 170 m guýudan atylyp çykan nebit çüwdüriminiň 70 m belentlige ýetip, gije-gündiziň dowamynda 16 müň tonna nebit berendigi Çelekeniň taryhynda aýratyn sahypadyr.

1924-nji ýyldan soň, nebit gözlegi barada giň möçberde geologiýa barlag işleri geçirilipdir. 1931-nji ýylyň 21-nji maýynda Neftedag depesindäki (häzirki Uzboý şäheriniň ýerleşýän ýerinde) meýdançadaky 470 m çuňlukdan uran nebit çüwdürimi, bary-ýogy üç sagadyň dowamynda 500 tonna töweregi oňat hilli nebit beripdir. 1933-nji ýylyň 31-nji ýanwarynda agşam sagat 18-de Nebitdag (Uzboý) meýdançasýndaky 13 «A» buraw guýusyndan beýikligi 75–80 m-e ýetýän kuwwatly nebit çüwdürimi atylyp çykýar. 1948-nji ýylda Gumdag, 1950-nji ýylda Çeleken ýarym adasyndaky, Hazar kenar ýakasyndaky nebit kânleriniň açylmagy, 1956-njy ýylda Goturdepedäki örän baý gorly nebitli ýataklaryň tapylmagy netijesinde Türkmenistanyň nebit senagatynda täze döwür başlanýar. Netijede, onlarça täze nebitli ýataklar tapylyp, çykarylyş usullary kämilleşdirilip, ýurdumyzda nebitiň çykarylyşy üzüň-kesil artdyrylypdyr. Çykarylýan nebitiň mukdary 1913-nji ýylda 129 müň tonna bolanlygyndan, 1940-njy ýylda 587 müň tonna, 1963-nji ýylda bolsa onuň mukdary, takmynan, 8 mln tonna çenli ýetirilipdir. 1973-nji ýylda türkmen nebitçileri tarapyndan 16 mln tonna golaý nebit çykarylyp alnypdyr. Ondan soňky ýyl-

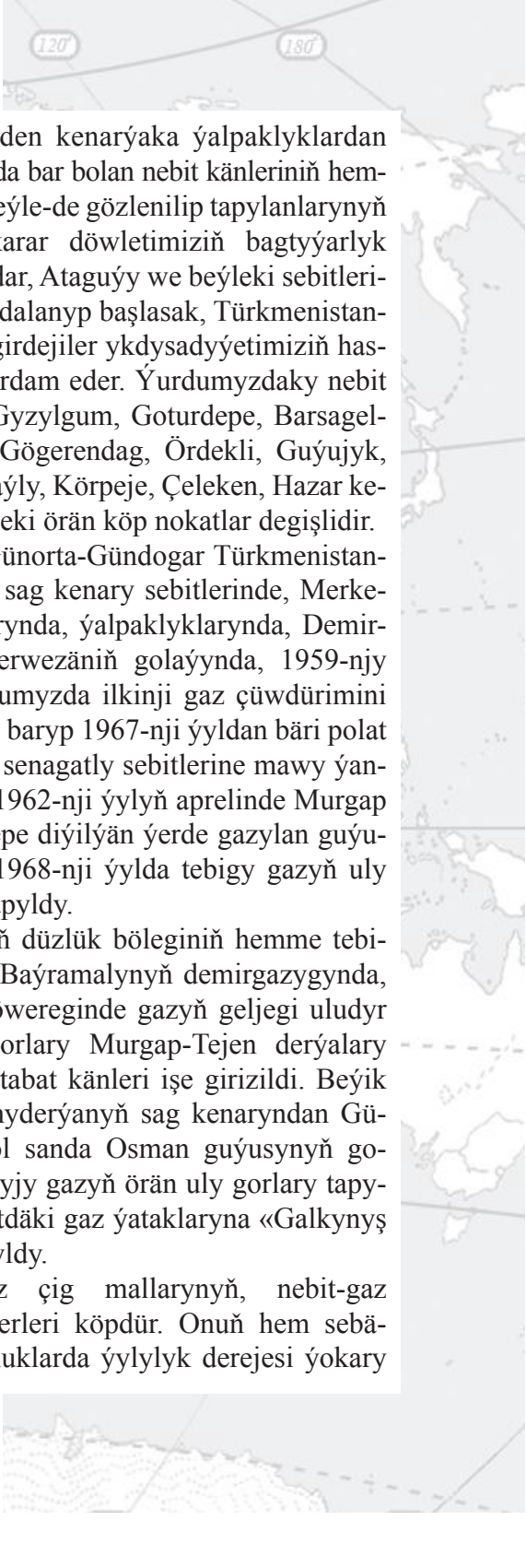


larda nebit bilen bir hatarda ýanyjy gazyň çykarylyşy hem artdyrylypdyr.

Mukaddes Garaşsyzlygymyzy alanymyzdan soň ozalky açyk howada ýakylýan ugurdaş gazlar hem biderek ýakylan, toplanlyp, gaýtadan işlenilip başlanyldy. Hormatly Prezidentimiziň ýurdumyzda amala aşyrylýan ähli işlerde ekologik deňagramlylygy saklamak, daşky gurşawy goramaga aýratyn üns berilmelidigini talap edýän ýörelgelerine laýyklykda, bu ulgamda-da galyndysyz önümçiligiň ýola goýulmagy ugrunda köp işler edilýär. Deňiz ýalpaklygynda, kenar ýakalarynda ýerleşýän buraw we beýleki desgalar dünýäniň öňdebaryjy nusgalaryna laýyklykda gurulýar. Awazadan demirgazykda—Gyýanlyda gazy gaýtadan işleýän dört tapgyrdan ybarat uly desganyň gurluşygy alnyp barylýar. Birinji tapgyry önüm öndürip başlady.

Häzirki wagtda Günbatar Türkmenistan diňe bir nebitiň däl, eýsem ýanyjy gazyň hem köp mukdarlarda alynýan esasy ojaklarynyň birine öwrüldi. Mezozoý döwrüniň gatlaklaryna buraw guýulary arkaly ýetilip, ol gatlaklardaky nebitiň we gazyň köp toplanan ýataklarynyň tapylmagy bu tebigy baýlyklaryň ýurdumyzda öndürilişiniň artmagyna goşant goşýar. Nebitiň we gazyň ozalky ýataklaryndan başga-da täze ojaklary gözlenip tapylýar, önümçilige ornaşdyrylýar. Gaz kânleriniň täze ojaklary Hazar kenar ýakada hem-de deňiz ýalpaklyklarynda tapylýp, ýurdumyzyň bu ulgamdaky halkara derejesiniň has-da beýgelmegine ýardam edýär.

Nebiti we gazy köp bolan Günbatar Türkmenistanyň ähli ilatly ýerlerine diýen ýaly we senagat merkezlerine gaz turbalary çekildi. Ýanyjy gaz hojalykda amatly we arzan ýangyç hökmünde giňden ulanylýar. Çykarylýan nebit Türkmenbaşy (ozalky Krasnowodsk) şäherine nebit geçiriji turbalary arkaly eltilýär. Ol şol ýerde nebiti gaýtadan işleýän zawodlar toplumynda dürli hilli taýýar önüm almak üçin çig mal bolup hyzmat edýär. Häzir nebit Türkmenabat şäheriniň golaýynda ýerleşen Seýdi şäherinde hem gaýtadan işlenilýär.

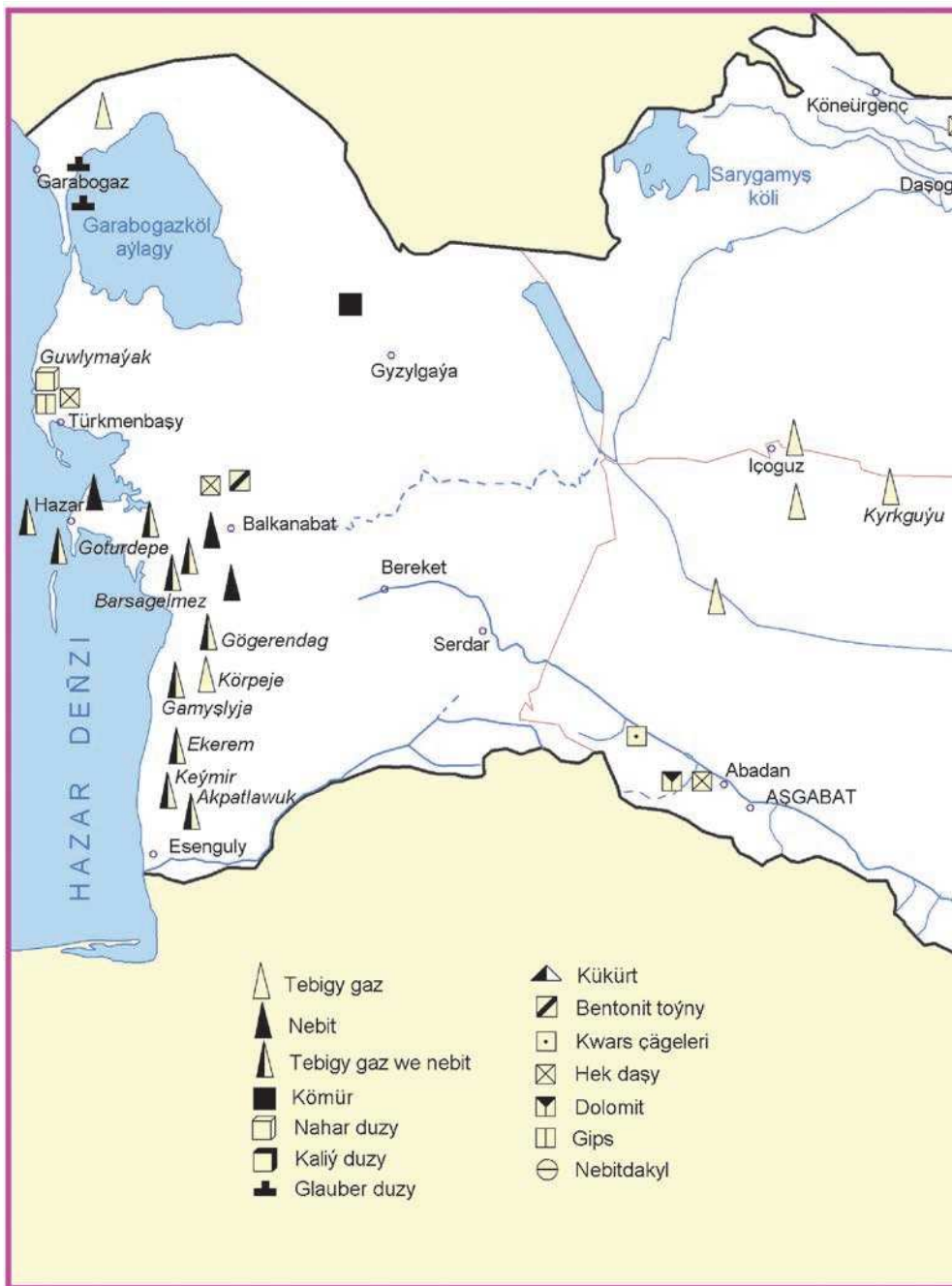


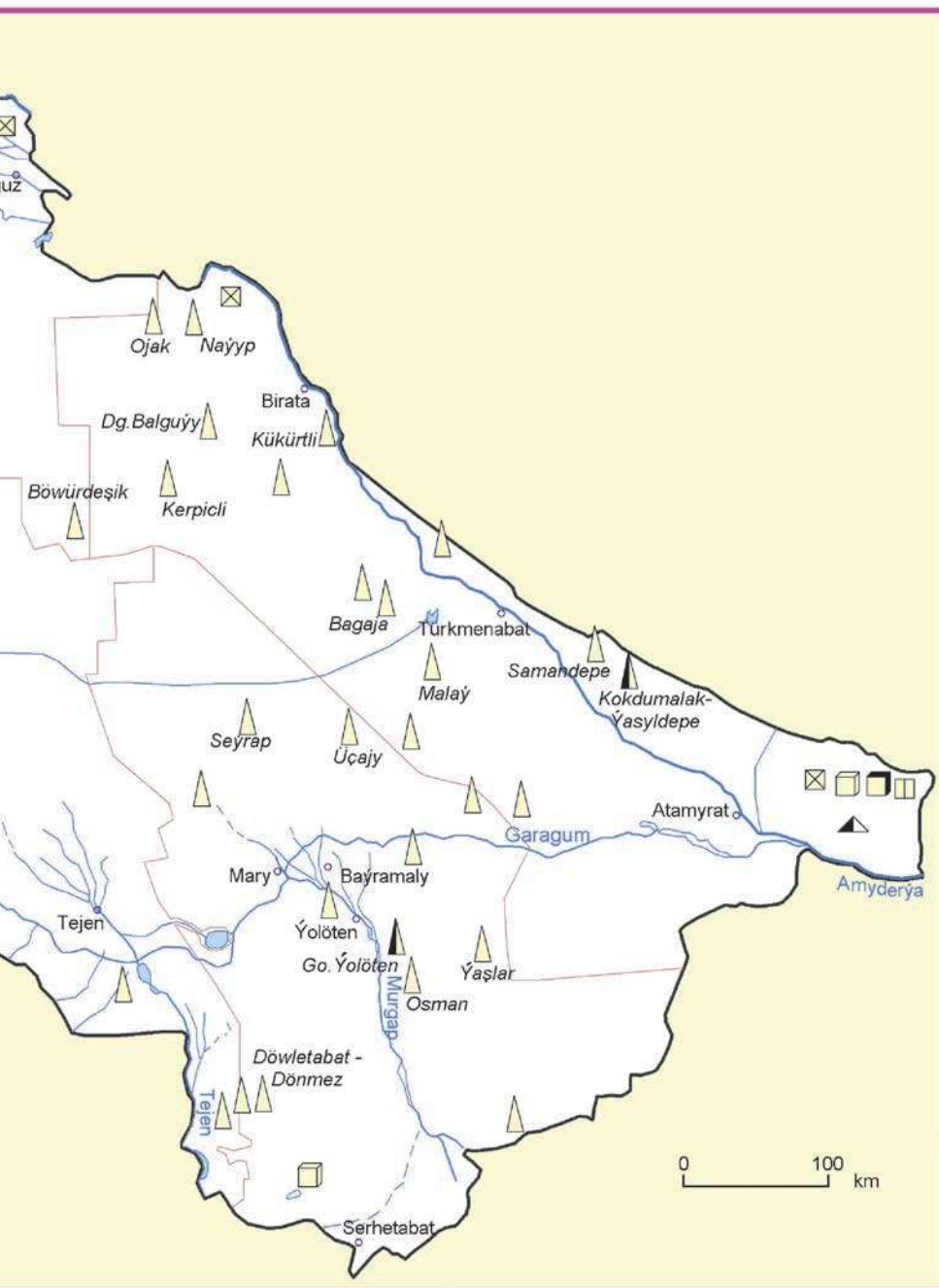
Nebit Hazar deňziniň düýbünden kenaryäka ýalpaklyklardan hem çykarylýar. Entek Türkmenistanda bar bolan nebit kânleriniň hemmesi doly açylyp öwrenilen däldir, şeýle-de gözlenilip tapylanlarynyň hem hemmesi ulanylmaýar. Berkarar döwletimiziň bagtyýarlyk döwründe Peslik Garagumdaky Mydar, Ataguýy we beýleki sebitlerimizdäki nebitli kânlerimizi hem peýdalanylýp başlasak, Türkmenistanda bu gymmatly baýlykdan gelýän girdejiler ykdysadyýetimiziň hasda çalt depginler bilen ösmegine ýardam eder. Ýurdumyzdaky nebit alynýan esasy ýataklara Gumdag, Gyzylgum, Goturdepe, Barsagelmez, Burun, Ekerem, Gamyşlyja, Gögerendag, Ördekli, Guýujyk, Keýmir, Garadepe, Gündogar Bugdaýly, Körpeje, Çeleken, Hazar kenar ýaka hem ýalpaklyklary we beýleki örän köp nokatlar degişlidir.

Tebigy gazlaryň uly gornalary Günorta-Gündogar Türkmenistanda – Murgap, Tejen, Amyderýanyň sag kenary sebitlerinde, Merkezi Garagumda, Hazar kenar ýakalarynda, ýalpaklyklarynda, Demirgazyk Türkmenistanda tapyldy. Derwezäniň golaýynda, 1959-njy ýylyň maýynda gazylan guýy ýurdumyzda ilkinji gaz çüwdürimini beripdir. Ojakdan tapylan tebigy gaz baryp 1967-nji ýyldan bäri polat turbalar arkaly Russiýanyň merkezi senagatly sebitlerine mawy ýangyç ugradylmagy dowam edip dur. 1962-nji ýylyň aprelinde Murgap derýasynyň aşak akymyndaky Üçdepe diýilýän ýerde gazylan guýudan güýçli gaz çüwdürimi çykdy. 1968-nji ýylda tebigy gazyň uly gory Şatlyk, Maý gaz kânlerinden tapyldy.

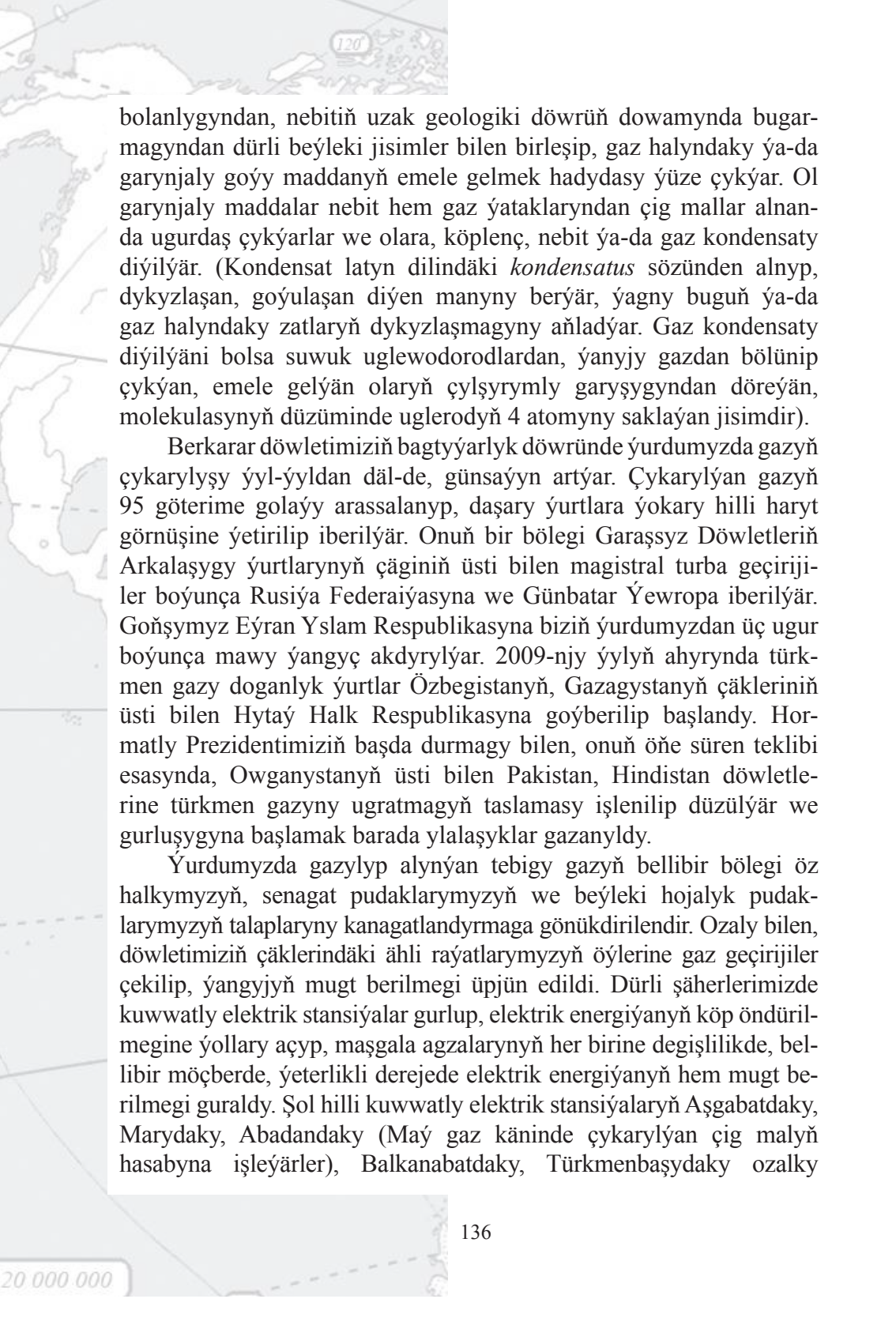
Gaz çykýan ýerler ýurdumyzyň düzlük böleginiň hemme tebigy etraplarynda diýen ýaly bardyr. Baýramalynyň demirgazygynda, Türkmenabat bilen Serhetabadyň töwereginde gazyň geljegi uludyr (11-nji surat). Gazyň örän uly gornalary Murgap-Tejen derýalary aralygynda açylyp, ol ýerde Döwletabat kânleri işe girizildi. Beýik Garaşsyzlygymyzyň ýyllarynda Amyderýanyň sag kenaryndan Günorta Ýolöten meýdanlaryndan (şol sanda Osman guýusynyň golaýyndan) we beýleki ýerlerden ýanyjy gazyň örän uly gornalary tapylyp ulanylmaga başlanyldy. Bu sebitdäki gaz ýataklaryna «Galkynys gaz kâni» diýlip birleşdirilen at dakylady.

Ýurdumyzda nebit we gaz çig mallarynyň, nebit-gaz kondensatynyň bilelikde çykýan ýerleri köpdür. Onuň hem sebäbi nebitiň bar ýerinde, ýerasty çuňluklarda ýylylyk derejesi ýokary





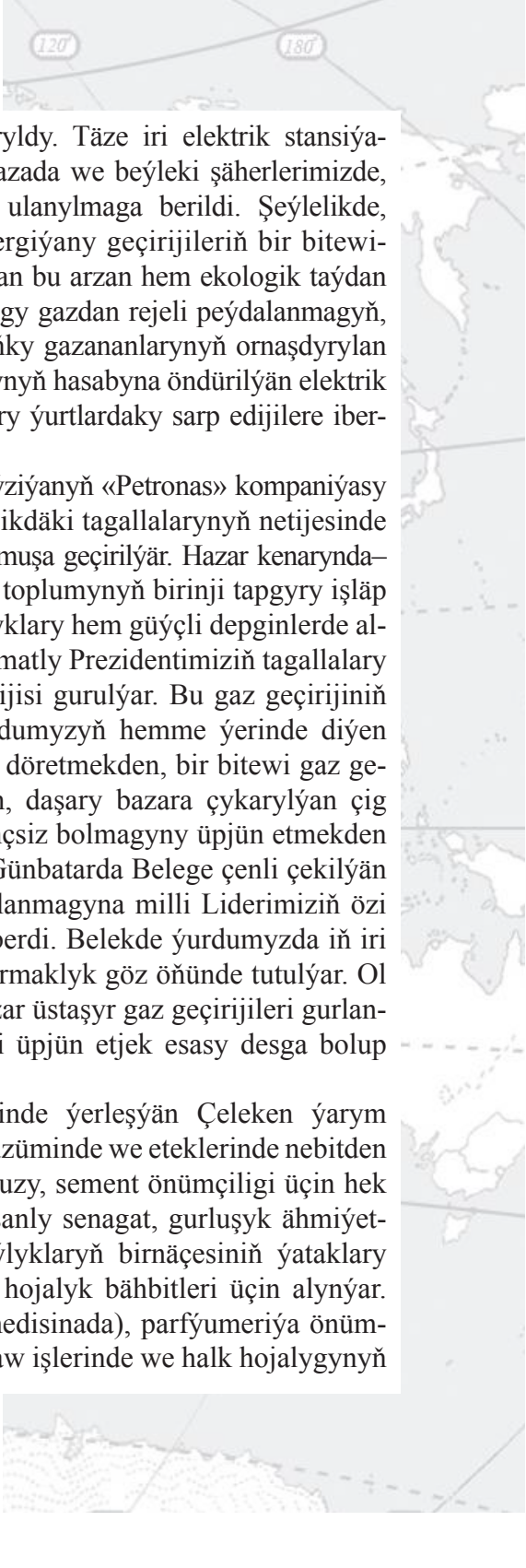
9-njy surat. Türkmenistanyň gazma baýlyklarynyň kartasy



bolanlygyndan, nebitiň uzak geologiki döwrüň dowamynda bugar-magyndan dürli beýleki jisimler bilen birleşip, gaz halyndaky ýa-da garynjaly goýy maddanyň emele gelmek hadydasy ýüze çykýar. Ol garynjaly maddalar nebit hem gaz ýataklaryndan çig mallar alnanda ugurdaş çykýarlar we olara, köplenç, nebit ýa-da gaz kondensaty diýilýär. (Kondensat latyn dilindäki *kondensatus* sözünden alnyp, dykyzlaşan, goýulaşan diýen manyny berýär, ýagny buguň ýa-da gaz halyndaky zatlaryň dykyzlaşmagyny aňladýar. Gaz kondensaty diýilýäni bolsa suwuk uglewodorodlardan, ýanyjy gazdan bölünip çykýan, emele gelýän olaryň çylşyrymly garyşygyndan döreýän, molekulasynyň düzüminde uglerodyň 4 atomyny saklaýan jisimdir).

Berkarar döwletimiziň bagtyýarlyk döwründe ýurdumyzda gazyň çykarylyşy ýyl-ýyldan däl-de, günsaýyn artýar. Çykarylýan gazyň 95 göterime golaýy arassalanyp, daşary ýurtlara ýokary hilli haryt görnüşine ýetirilip iberilýär. Onuň bir bölegi Garaşsyz Döwletleriň Arkalaşygy ýurtlarynyň çäginin üsti bilen magistral turba geçirijiler boýunça Rusiýa Federaiýasyna we Günbatar Ýewropa iberilýär. Goňşymyz Eýran Yslam Respublikasyna biziň ýurdumyzdan üç ugur boýunça mawy ýangyç akdyrylýar. 2009-njy ýylyň ahyrynda türkmen gazy doganlyk ýurtlar Özbegistanyň, Gazagystanyň çäkleriniň üsti bilen Hytaý Halk Respublikasyna goýberilip başlandy. Hormatly Prezidentimiziň başda durmagy bilen, onuň öňe süren teklibi esasynda, Owganystanyň üsti bilen Pakistan, Hindistan döwletlerine türkmen gazyny ugratmagyň taslamasy işlenilip düzülýär we gurluşygyna başlamak barada ylalaşyklar gazanyldy.

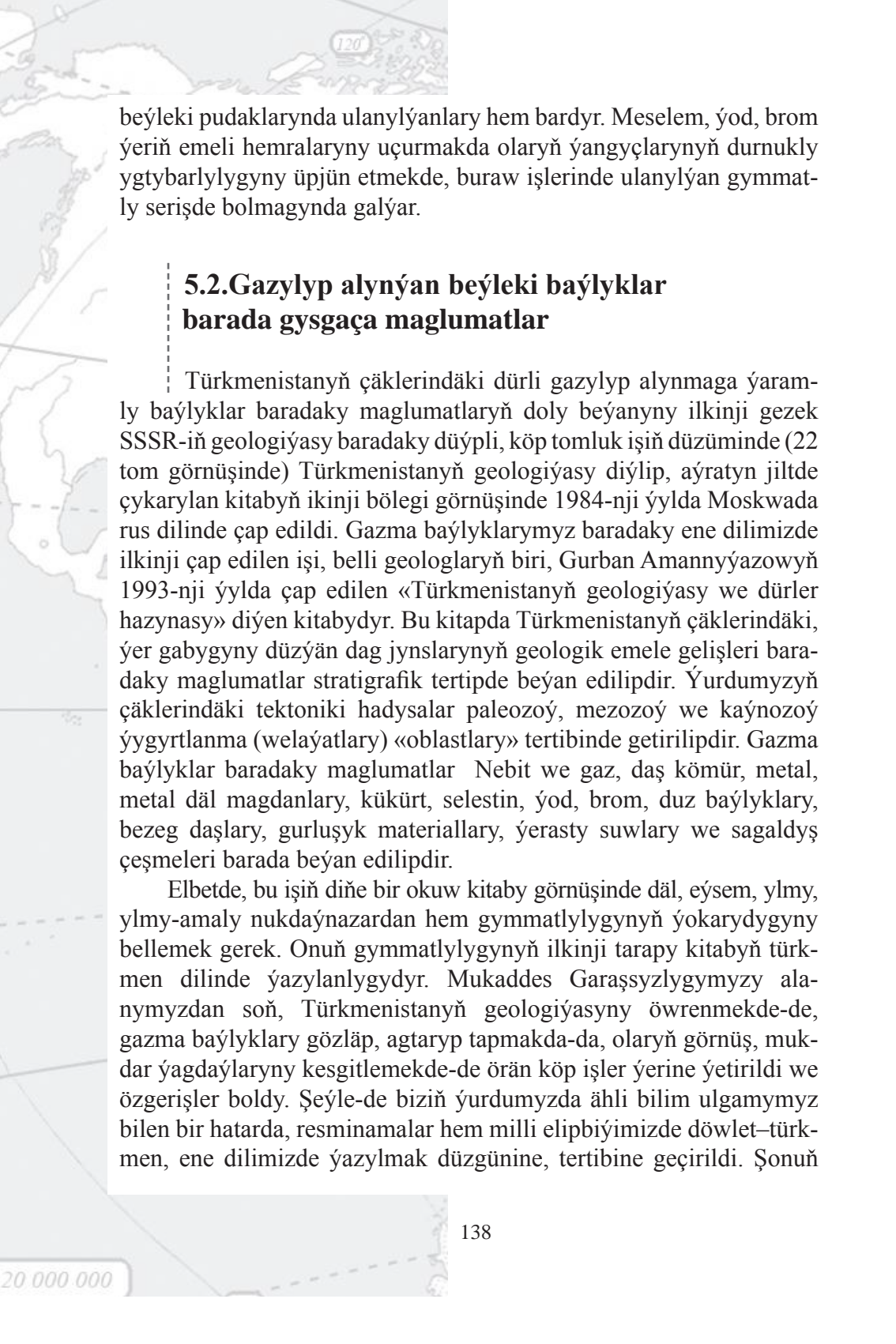
Ýurdumyzda gazylyp alynýan tebigy gazyň bellibir bölegi öz halkymyzyň, senagat pudaklarymyzyň we beýleki hojalyk pudaklarymyzyň talaplaryny kanagatlandyrmaga gönükdirilendir. Ozaly bilen, döwletimiziň çäklerindäki ähli raýatlarymyzyň öýlerine gaz geçirijiler çekilip, ýangyjyň mugt berilmegi üpjün edildi. Dürli şäherlerimizde kuwwatly elektrik stansiýalar gurlup, elektrik energiýanyň köp öndürilmegini ýollary açyp, maşgala agzalarynyň her birine degişlilikde, bellibir möçberde, ýeterlikli derejede elektrik energiýanyň hem mugt berilmegi guraldy. Şol hilli kuwwatly elektrik stansiýalaryň Aşgabatdaky, Marydaky, Abadandaky (Maý gaz kâninde çykarylýan çig malyň hasabyna işleýärler), Balkanabatdaky, Türkmenbaşydaky ozalky



merkezleriniň kuwwatlyklary artdyryldy. Täze iri elektrik stansiýalar Daşoguzda, Türkmenabatda, Awazada we beýleki şäherlerimizde, önümçilik merkezlerimizde gurlup ulanylmaga berildi. Şeýlelikde, ýurdumyzda bir bitewi elektrik energiýany geçirijileriň bir bitewi-tutuş halkasy döredildi. Türkmenistan bu arzan hem ekologik taýdan beýleki ýangyçlardan has arassa tebigy gazdan rejeli peýdalanmagyň, ýagny ylmyň hem tehnikanyň iň soňky gazananlarynyň ornaşdyrylan kämil gaz turbinalarynyň ulanylmagynyň hasabyna öndürilýän elektrik energiýasynyň bellibir bölegini daşary ýurtlardaky sarp ediljilere iber-mäge-de mümkinçilikler döredilýär.

Günbatar Türkmenistanda Malaýziýanyň «Petronas» kompaniýasy bilen türkmen hünärmenleriniň bilelikdäki tagallalarynyň netijesinde örän uly ahmiýete eýe bolan işler durmuşa geçirilýär. Hazar kenarynda–Gyýanlyda gaz arassalaýjy desgalar toplumynyň birinji tapgyry işläp başlady. Beýleki tapgyrlaryň gurluşyklary hem güýçli depginlerde al-nyp barylýar. Ata Watanymyzda hormatly Prezidentimiziň tagallalary bilen Gündogar-Günbatar gaz geçirijisi gurulýar. Bu gaz geçirijiniň gurulmagynyň esasy maksady, ýurdumyzyň hemme ýerinde diýen ýaly ygtybarly ýangyç üpjünçiligini döretmekden, bir bitewi gaz ge-çiriji halkasyny emele getirmekden, daşary bazara çykarylýan çig malyň islendik çäklerimizde bökdençsiz bolmagyny üpjün etmekden ybaratdyr. Gündogarda Şatlykdan, Günbatarda Belege çenli çekilýän bu gazgeçirijiniň gurluşygynyň başlanmagyna milli Liderimiziň özi gatnaşyp, «ak ýol» arzuwlap, pata berdi. Belekde ýurdumyzda iň iri gaz arassalaýjy desgalaryň birini gurmaklyk göz önünde tutulýar. Ol bolsa geljekde Hazarýaka ýa-da Hazar üstaşyr gaz geçirijileri gurlan-da, olaryň bökdençsiz işlemeklerini üpjün etjek esasy desga bolup hyzmat eder.

Ýurdumyzyň iň günbatar çetinde ýerleşýän Çeleken ýarym adasynda, Uly Balkan daglarynyň düzüminde we eteklerinde nebitden başga-da ozekerit, bentonit, nahar duzy, sement önümçiligi üçin hek daşy, ýod, brom we başga-da köp sanly senagat, gurluşyk ähmiýet-li tebigy baýlyklar bardyr. Bu baýlyklaryň birnäçesiniň ýataklary tapylyp, gorlary kesgitlenilip, halk hojalyk bähbitleri üçin alynýar. Olaryň arasynda lukmançylykda (medisinada), parfümeriýa önüm-çilik işlerinde, harby senagatda, buraw işlerinde we halk hojalygynyň

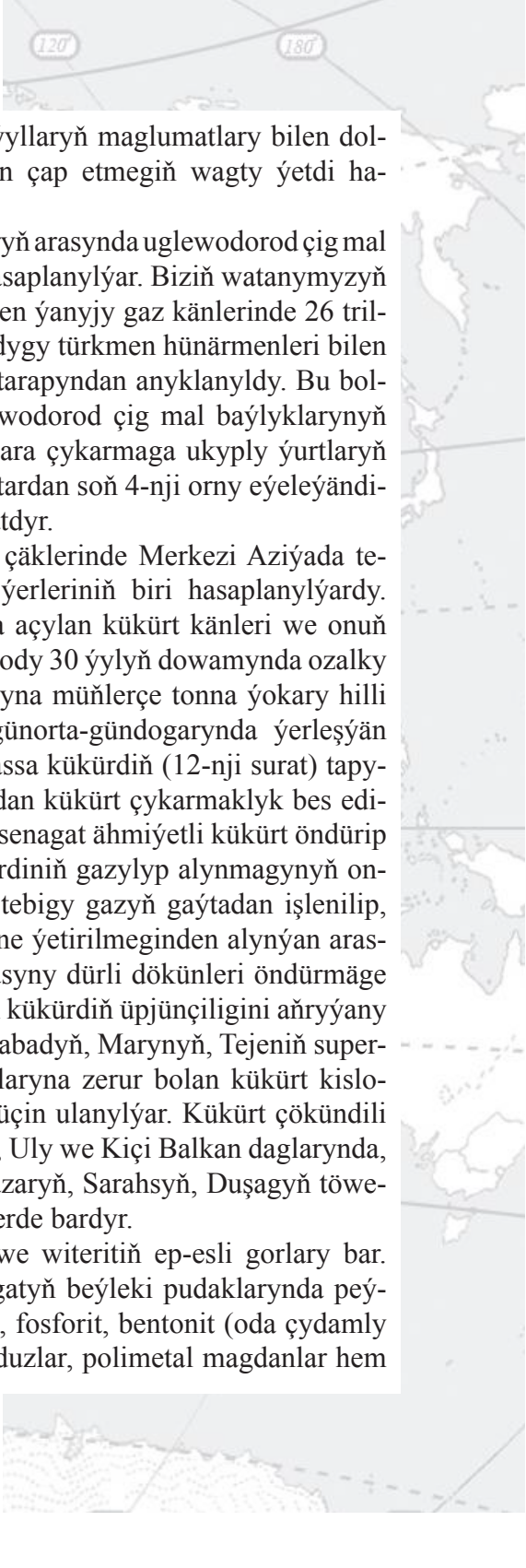


beýleki pudaklarynda ulanylýanlary hem bardyr. Meselem, ýod, brom ýeriň emeli hemralaryny uçurmakda olaryň ýangyçlarynyň durnukly ygtybarlylygyny üpjün etmekde, buraw işlerinde ulanylýan gymmatly serişde bolmagynda galýar.

5.2. Gazylyp alynýan beýleki baýlyklar barada gysgaça maglumatlar

Türkmenistanyň çäklerindäki dürli gazylyp alynmaga ýaramly baýlyklar baradaky maglumatlaryň doly beýanyny ilkinji gezek SSSR-iň geologiýasy baradaky düýpli, köp tomluk işiň düzüminde (22 tom görnüşinde) Türkmenistanyň geologiýasy diýlip, aýratyn jiltde çykarylan kitabyň ikinji bölegi görnüşinde 1984-nji ýylda Moskwada rus dilinde çap edildi. Gazma baýlyklarymyz baradaky ene dilimizde ilkinji çap edilen işi, belli geologlaryň biri, Gurban Amannyýazowyň 1993-nji ýylda çap edilen «Türkmenistanyň geologiýasy we dürler hazynasy» diýen kitabydyr. Bu kitapda Türkmenistanyň çäklerindäki, ýer gabygyny düzýän dag jynslarynyň geologik emele gelişleri baradaky maglumatlar stratigrafik tertipde beýan edilipdir. Ýurdumyzyň çäklerindäki tektoniki hadysalar paleozoý, mezozoý we kaýnozoý ýygirtlanma (welaýatlary) «oblastlary» tertibinde getirilipdir. Gazma baýlyklar baradaky maglumatlar Nebit we gaz, daş kömür, metal, metal däl magdanlary, kükürt, selestin, ýod, brom, duz baýlyklary, bezeg daşlary, gurluşyk materiallary, ýerasty suwlary we sagaldyş çeşmeleri barada beýan edilipdir.

Elbetde, bu işiň diňe bir okuw kitaby görnüşinde däl, eýsem, ylmy, ylmy-amaly nukdaýnazardan hem gymmatlylygynyň ýokarydygyny bellemek gerek. Onuň gymmatlylygynyň ilkinji tarapy kitabyň türkmen dilinde ýazylanlygydyr. Mukaddes Garaşsyzlygymyzy alanymyzdan soň, Türkmenistanyň geologiýasyny öwrenmekde-de, gazma baýlyklary gözläp, agtaryp tapmakda-da, olaryň görnüş, mukdar ýagdaýlaryny kesgitlemekde-de örän köp işler ýerine ýetirildi we özgerişler boldy. Şeýle-de biziň ýurdumyzda ähli bilim ulgamymyz bilen bir hatarda, resminamalar hem milli elipbiýimizde döwlet-türkmen, ene dilimizde ýazylmak düzgünine, tertibine geçirildi. Şonuň

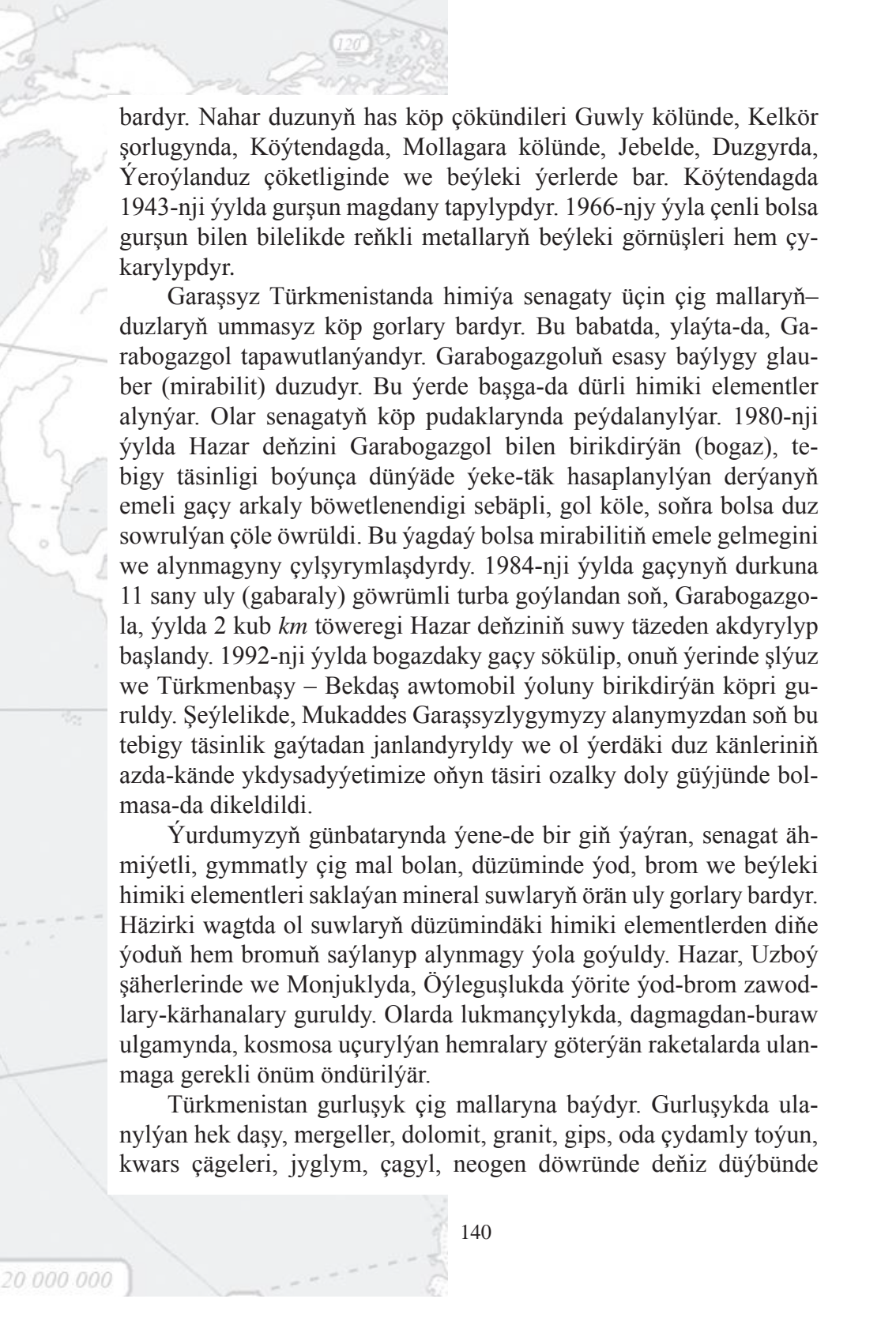


üçin hem bu kitabyň üstüni soňky ýyllaryň maglumatlary bilen dol-duryp, milli elipbiýimizde gaýtadan çap etmegiň wagty ýetdi ha-saplaýarys.

Türkmenistan dünýädäki ýurtlaryň arasynda uglewodorod çig mal baýlyklaryna iň baý ýurtlaryň biri hasaplanylýar. Biziň watanymyzyň çäklerinde tapylyp gollary kesgitlenen ýanyjy gaz kânlerinde 26 tril-lion kub metrden gowrak gazyň bardygy türkmen hünärmenleri bilen bilelikde işlän halkara audit topary tarapyndan anyklanyldy. Bu bol-sa Türkmenistanyň dünýädäki uglewodorod çig mal baýlyklarynyň gollarynyň mukdary we daşary bazara çykarmaga ukyply ýurtlaryň arasynda Russiýadan, Eýrandan, Katardan soň 4-nji orny eýeleýändi-gine güwä geçýän delildir, maglumatdyr.

Türkmenistan ozalky SSSR-iň çäklerinde Merkezi Aziýada te-bigy taýdan arassa kükürdiň baý ýerleriniň biri hasaplanylýardy. Merkezi Garagumda 1925-nji ýylda açylan kükürt kânleri we onuň esasynda gurlan kärhana-kükürt zawody 30 ýylyň dowamynda ozalky Sowet Soýuzynyň senagat pudaklaryna münlerçe tonna ýokary hilli kükürt beripdir. Türkmenistanyň günorta-gündogarynda ýerleşýän Gowurdak gerşinde ýokary hilli, arassa kükürdiň (12-nji surat) tapy-landygy sebäpli, Merkezi Garagumdan kükürt çykarmaklyk bes edi-lipdir we Gowurdak kükürt zawody senagat ähmiýetli kükürt öndürüp başlapdyr. Häzir Gowurdagyň kükürdiniň gazylyp alynmagynyň on-çakly uly ähmiýeti ýokdur. Sebäbi tebigy gazyň gaýtadan işlenilip, arassalanmagyndan – haryt derejesine ýetirilmeginden alynýan aras-sa kükürdiň mukdary kükürt kislotasyny dürli dökünleri öndürmäge we himiýa senagaty üçin zerur bolan kükürdiň üpjünçiligini aňryýany bilen kanagatlandyrýar. Ol Türkmenabadyň, Marynyň, Tejenyň super-fosfat, karbamid öndürýän kärhanalaryna zerur bolan kükürt kiso-tasyny we beýleki önümleri almak üçin ulanylýar. Kükürt çökündili dag jynslary, gatlaklary Köpetdagda, Uly we Kiçi Balkan daglarynda, Gyzylsuw ýarym adasynda, Tagtabazaryň, Sarahsyň, Duşagyň töwe-reklerinde we başga-da birnäçe ýerlerde bardyr.

Günbatar Köpetdagda baritiň we witeritiň ep-esli gollary bar. Barit we witerit himiýada we senagatyň beýleki pudaklarynda peý-dalanylýar. Türkmenistanda selestiň, fosforit, bentonit (oda çydamly toýun), her dürli mineral boýaglar, duzlar, polimetal magdanlar hem

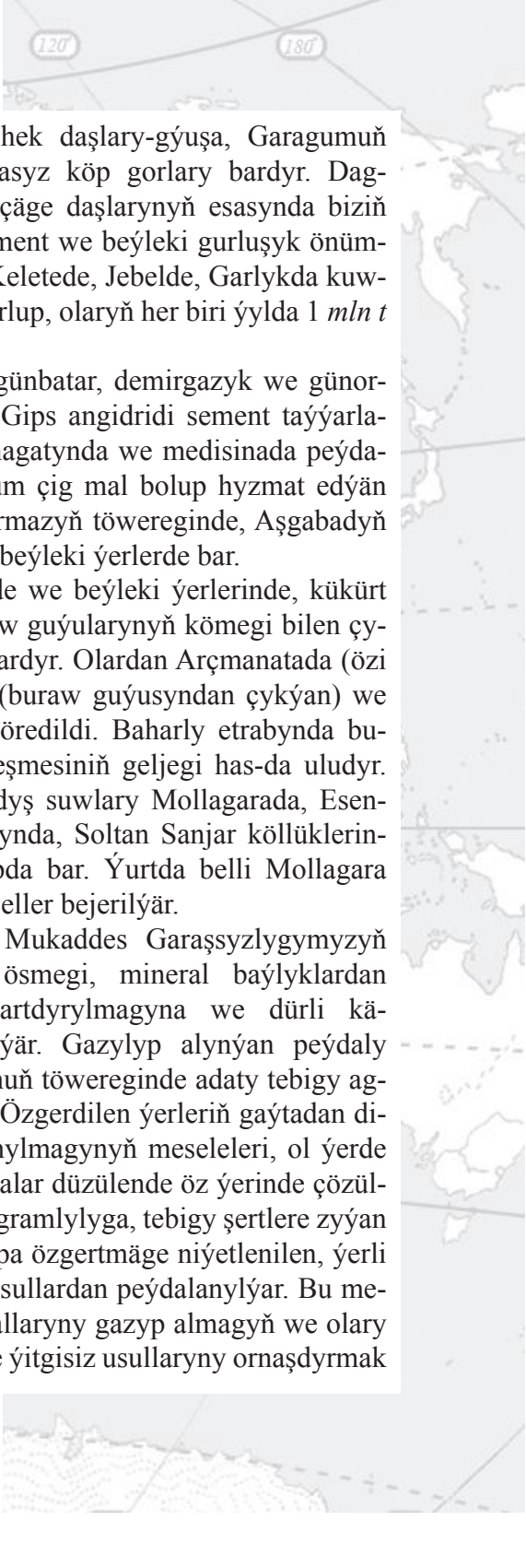


bardyr. Nahar duzunyň has köp çökündileri Guwly kölünde, Kelkör şorlugynda, Köýtendagda, Mollagara kölünde, Jebelde, Duzgyrda, Ýeroýlanduz çöketliginde we beýleki ýerlerde bar. Köýtendagda 1943-nji ýylda gurşun magdany tapylypdyr. 1966-njy ýyla çenli bolsa gurşun bilen bilelikde reňkli metallaryň beýleki görnüşleri hem çykarylýpdyr.

Garaşsyz Türkmenistanda himiýa senagaty üçin çig mallaryň-duzlaryň ummasyz köp gurlary bardyr. Bu babatda, ylaýta-da, Garabogazgol tapawutlanýandyr. Garabogazgoluň esasy baýlygy glauber (mirabilit) duzudyr. Bu ýerde başga-da dürli himiki elementler alynýar. Olar senagatyň köp pudaklarynda peýdalanylýar. 1980-nji ýylda Hazar deňzini Garabogazgol bilen birikdirýän (bogaz), tebigy täsinligi boýunça dünýäde ýeke-täk hasaplanylýan derýanyň emeli gaçy arkaly böwetlenendigi sebäpli, gol köle, soňra bolsa duz sowrulyan çöle öwrüldi. Bu ýagdaý bolsa mirabilitiň emele gelmegini we alynmagyny çylşyrymlaşdyrdy. 1984-nji ýylda gaçynyň durkuna 11 sany uly (gabaraly) göwrümlü turba goýlandan soň, Garabogazgola, ýylda 2 kub *km* töweregi Hazar deňziniň suwy täzedan akdyrylyp başlandy. 1992-nji ýylda bogazdaky gaçy sökülip, onuň ýerinde şlýuz we Türkmenbaşy – Bekdaş awtomobil ýoluny birikdirýän köpri gurduldy. Şeýlelikde, Mukaddes Garaşsyzlygymyzy alanymyzdan soň bu tebigy täsinlik gaýtadan janlandyryldy we ol ýerdäki duz känleriniň azda-kände ykdysadyýetimize oňyn täsiri ozalky doly güýjünde bolmasa-da dikeldildi.

Ýurdumyzyň günbatarynda ýene-de bir giň ýaýran, senagat ähmiýetli, gymmatly çig mal bolan, düzüminde ýod, brom we beýleki himiki elementleri saklaýan mineral suwlaryň örän uly gurlary bardyr. Häzirki wagtda ol suwlaryň düzümindäki himiki elementlerden diňe ýoduň hem bromuň saýlanyp alynmagy ýola goýuldy. Hazar, Uzboý şäherlerinde we Monjuklyda, Öýleguşlukda ýörite ýod-brom zawodlary-kärhanelary gurduldy. Olarda lukmançylykda, dagmagdan-buraw ulgamynda, kosmosa uçurylýan hemralary göterýän raketalarda ulanmaga gerekli önüm öndürilýär.

Türkmenistan gurluşyk çig mallaryna baýdyr. Gurluşykda ulanylýan hek daşy, mergeller, dolomit, granit, gips, oda çydamly toýun, kwars çägelere, jyglym, çagyl, neogen döwründe deňiz düýbünde

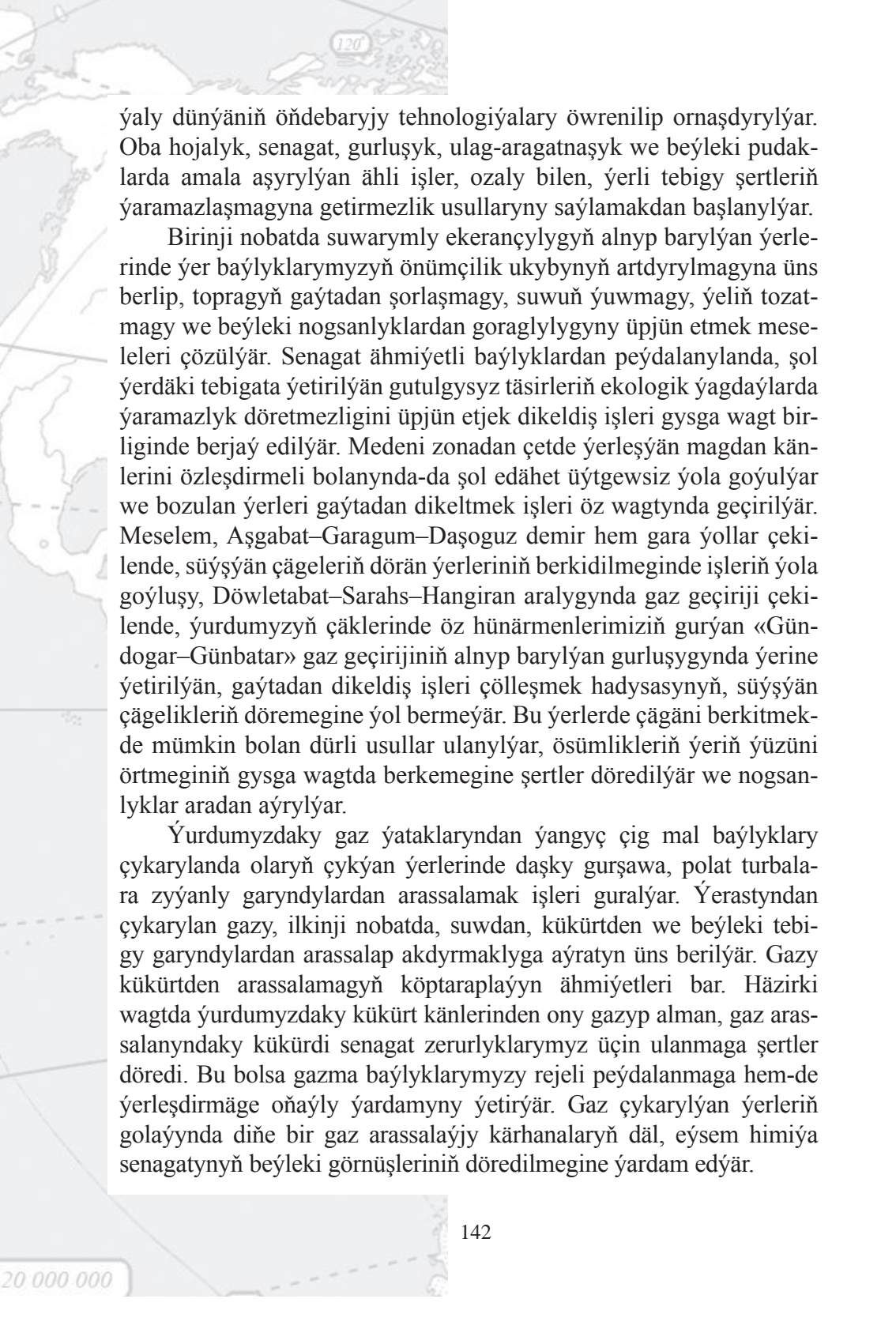


çöküp, kristallaşmaga ýetişmedik hek daşlary-gýuşa, Garagumuň adaty çägesi we başgalaryň ummasyz köp gurlary bardyr. Daglyk ýerlerdäki hek daşlarynyň we çäge daşlarynyň esasynda biziň ýurdumyzyň dürli künjeklerinde sement we beýleki gurluşyk önümlerini öndürýän kärhanalar işleýär. Keletede, Jebelde, Garlykda kuwawatly sement öndürýän zawodlar gurlup, olaryň her biri ýylda 1 mln t önüm bermäge ukyplydyr.

Gipsli ýerler Türkmenistanyň günbatar, demirgazyk we günorta-gündogar sebitlerinde ýerleşýär. Gips angidridi sement taýýarlamakda, suwag işlerinde, himiýa senagatynda we medisina peýdalanylýar. Aýna senagaty üçin möhüm çig mal bolup hyzmat edýän ýokary hilli kwars çägelere Babadurmazyň töwereginde, Aşgabadynyň golaýynda, Keletede, Baharlyda we beýleki ýerlerde bar.

Türkmenistanyň dag eteklerinde we beýleki ýerlerinde, kükürt turşuly, ýyly-gyzgyn çeşmeler, buraw guýularynyň kömegi bilen çykarylýp ulanylýan mineral suwlar bardyr. Olardan Arçmanatada (özi çykýan çeşme), Durunda, Farapda (buraw guýusyndan çykýan) we beýleki ýerlerde ýörite şypahana döredildi. Baharly etrabynda burawlanyp tapylan Durun gyzgyn çeşmesiniň geljegi has-da uludyr. Kesel bejerýän palçyklar we sagaldyş suwlary Mollagarada, Esenguly, Daşoguz we Ýylanly etraplarynda, Soltan Sanjar köllüklerinde (Amyderýanyň boýunda), Farapda bar. Ýurtda belli Mollagara şypahanasynda palçyk bilen köp keseller bejerilýär.

Türkmenistanyň hojalygynyň Mukaddes Garaşsyzlygymyzyň ýyllarynda çalt depginler bilen ösmegi, mineral baýlyklardan peýdalanmagyň mukdar taýdan artdyrylmagyna we dürli kämil usullaryň ulanylmagyna getirýär. Gazylyp alynýan peýdaly magdanlaryň alynýan ýerinde we onuň töwereginde adaty tebigy agzalar, görnüşler, şertler özgerdilýär. Özgerdilen ýerleriň gaýtadan dikeldilip, halk hojalygynda peýdalanylmagynyň meseleleri, ol ýerde işler geçirilmegi niýetlenilip, taslamalar düzülende öz ýerinde çözülýär. Daşky gurşawa – ekologik deňagramlylyga, tebigy şertlere zyýan ýetirmezlik, gaýtam, oňalylyk tarapa özgertmäge niýetlenilen, ýerli tebigy hadysalara ugurdaşlykdaky usullardan peýdalanylýar. Bu meseleleri çözmek üçin mineral çig mallaryny gazyp almagyň we olary gaýtadan işlemegiň az ýitgili hem-de ýitgisiz usullaryny ornaşdyrmak



ýaly dünýäniň öndebaryjy tehnologiýalary öwrenilip ornaşdyrylýar. Oba hojalyk, senagat, gurluşyk, ulag-aragatnaşyk we beýleki pudaklarda amala aşyrylýan ähli işler, ozaly bilen, ýerli tebigy şertleriň ýaramazlaşmagyna getirmezlik usullaryny saýlamakdan başlanylýar.

Birinji nobatda suwarymly ekerançylygyň alnyp barylýan ýerlerinde ýer baýlyklarymyzyň önümçilik ukybynyň artdyrylmagyna üns berlip, topragyň gaýtadan şorlaşmagy, suwuň ýuwmagy, ýeliň tozarmagy we beýleki nogsanlyklardan goraglylygyny üpjün etmek meseleleri çözülýär. Senagat ähmiýetli baýlyklardan peýdalanylanda, şol ýerdäki tebigata ýetirilýän gutulgysyz täsirleriň ekologik ýagdaýlarda ýaramazlyk döretmezligini üpjün etjek dikeldiş işleri gysga wagt birliginde berjaý edilýär. Medeni zonadan çetde ýerleşýän magdan kánlerini özleşdirmeli bolanynda-da şol edähet üýtgewsiz ýola goýulýar we bozulan ýerleri gaýtadan dikeltmek işleri öz wagtynda geçirilýär. Meselem, Aşgabat–Garagum–Daşoguz demir hem gara ýollar çekilende, süýşýän çägeleriň dörän ýerleriniň berkidilmeginde işleriň ýola goýluşy, Döwletabat–Sarahs–Hangiran aralygynda gaz geçiriji çekilende, ýurdumyzyň çäklerinde öz hünärmenlerimiziň gurýan «Gündogar–Günbatar» gaz geçirijiniň alnyp barylýan gurluşygynda ýerine ýetirilýän, gaýtadan dikeldiş işleri çölleşmek hadysasynyň, süýşýän çägelikleriň döremegine ýol bermeyär. Bu ýerlerde çägäni berkitmekde mümkin bolan dürli usullar ulanylýar, ösümlikleriň ýeriň ýüzüni örtmeginiň gysga wagtda berkemegine şertler döredilýär we nogsanlyklar aradan aýrylýar.

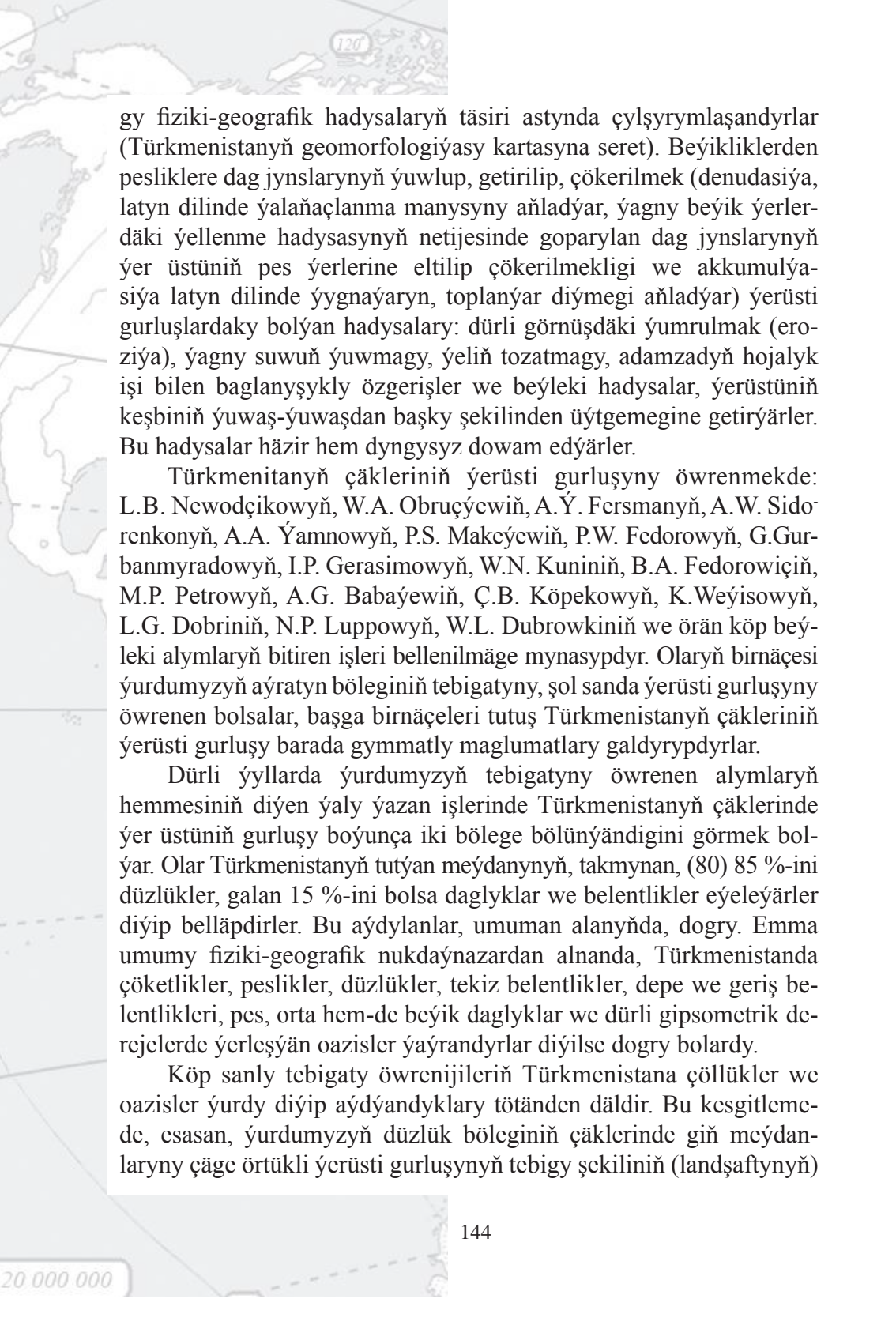
Ýurdumyzdaky gaz ýataklaryndan ýangyç çig mal baýlyklary çykarylanda olaryň çykýan ýerlerinde daşky gurşawa, polat turbalara zyýanly garyndylardan arassalamak işleri guralýar. Ýerastyndan çykarylan gazy, ilkinji nobatda, suwdan, kükürtden we beýleki tebigy garyndylardan arassalap akdyrmaklyga aýratyn üns berilýär. Gazy kükürtden arassalamagyň köptaraplaýyn ähmiýetleri bar. Häzirki wagtda ýurdumyzdaky kükürt kánlerinden ony gazyp alman, gaz arassalanýandaky kükürdi senagat zerurlyklarymyz üçin ulanmaga şertler döredi. Bu bolsa gazma baýlyklarymyzy rejeli peýdalanmaga hem-de ýerleşdirmäge oňalyý ýardamyny ýetirýär. Gaz çykarylýan ýerleriň golaýynda diňe bir gaz arassalaýjy kärhanalaryň däl, eýsem himiýa senagatynyň beýleki görnüşleriniň döredilmegine ýardam edýär.

§6. TÜRKMENISTANYŇ GEOMORFOLOGIÝASY- ÝER ÜSTÜNIŇ GURLUŞY

Geomorfologiýa sözi grek dilindäki *geo* – ýer, *morfo* – şekili, görnüşi, gurluşy, *logos* – söz, sözleýäriň, öwrenýäriň diýen manyny berýän sözlerden ybarat bolup, gury ýerleriň, umman, deňiz düýplerindäki çäklerinde ýer gabygynyň üstleriniň emele geliş, soňraky üýtgeýiş kanunlary, kanunalaýyklyklary, kadalary bilen bir hatarda häzirki zaman üstki gurluşynyň keşbini öwrenýän ylymdyr. Geomorfologiýa ylmy geologiýa ylmy bilen aýrylmaz baglanyşykda bolup, köp halatlarda onuň netijelerinden peýdalanýandyr. Bu söz bilen aňladylýan adalgany türkmen dilinde «ýerüstüniň gurluşy» diýip gysgaça aňlatmak dogry bolar. Geomorfologiýa sözi, köplenç, aýratyn alnan sebitiň, tebigy çäk toplumlaryň ýerüstleriniň şekilini beýan etmekde-de ulanylýar.

6.1. Türkmenistanyň ýerüsti gurluşy (geomorfologiýasy) barada umumy maglumatlar

Türkmenistanyň ýerüsti gurluşynyň, onuň emele gelişindäki (içki we daşky) ýerüsti we ýerasty güýçleriň özara baglanyşykly täsirleri netijesinde bolup geçen özgerişler, häzirkizaman çylşyrymly, köp dürli görnüşleriň döremeginiň esasy sebäpkärleridir. Ýerüstüniň görnüşleriniň emele gelmegi, ozaly bilen, şol ýeriň geologik taryhy-na, emele geleninden soňky başdan geçiren hadysalaryna, daşky güýçleriň, şol sanda, adamzadyň hojalyk işleriniň täsirlerine-de baglydyr. Ilkibaşky geologik emele geliş, tektoniki hadysalara tabynlyk-da dörän ýerüsti görnüşleri, soňraky geologik döwürlerdäki tebi-

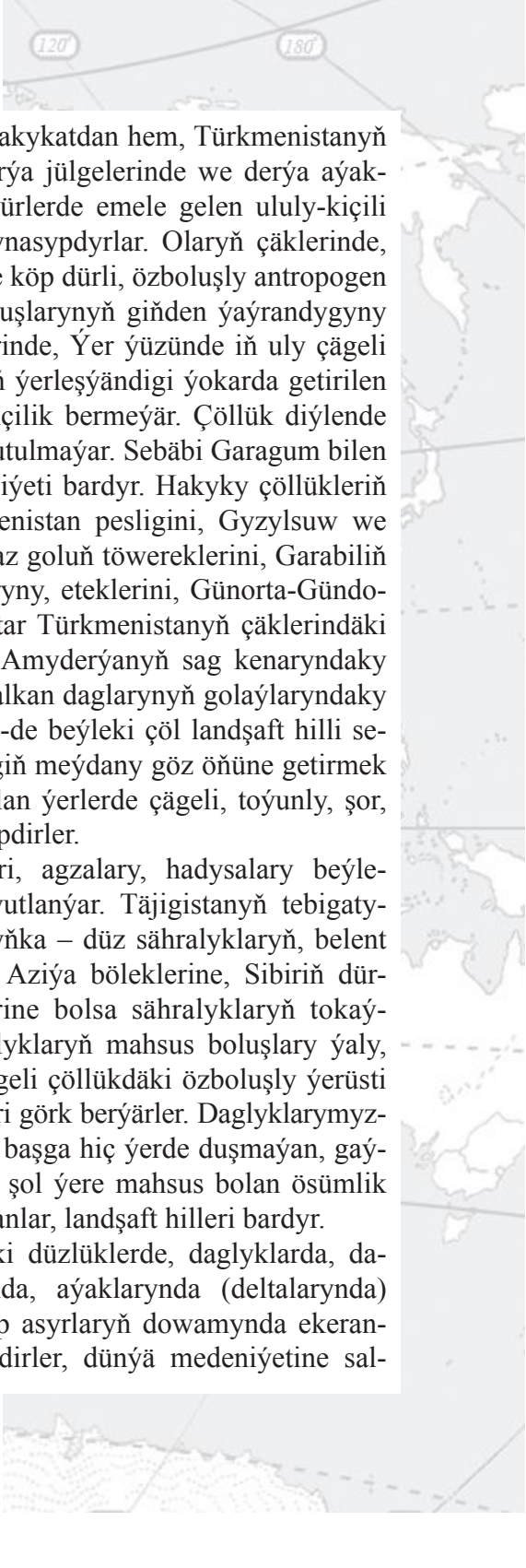


gy fiziki-geografik hadysalaryň täsiri astynda çylşyrymlaşandyrlar (Türkmenistanyň geomorfologiýasy kartasyna seret). Beýikliklerden pesliklere dag jynslarynyň ýuwlup, getirilip, çökerilmek (denudasiýa, latyn dilinde ýalaňaçlanma manysyny aňladýar, ýagny beýik ýerlerdäki ýellenme hadysasynyň netijesinde goparylan dag jynslarynyň ýer üstüniň pes ýerlerine eltilip çökerilmekligi we akkumulýasiýa latyn dilinde ýygnaýaryn, toplanýar diýmegi aňladýar) ýerüsti gurluşlardaky bolýan hadysalary: dürli görnüşdäki ýumrulmak (eroziýa), ýagny suwuň ýuwmagy, ýeliň tozatmagy, adamzadyň hojalyk işi bilen baglanyşykly özgerişler we beýleki hadysalar, ýerüstüniň keşbiniň ýuwaş-ýuwaşdan başky şekilinden üýtgemegine getirýärler. Bu hadysalar häzir hem dyngysyz dowam edýärler.

Türkmenitanyň çäkleriniň ýerüsti gurluşyny öwrenmekde: L.B. Newodçikowyň, W.A. Obruçýewiň, A.Ý. Fersmanyň, A.W. Sidorenkonyň, A.A. Ýamnowyň, P.S. Makeýewiň, P.W. Fedorowyň, G.Gurbanmyradowyň, I.P. Gerasimowyň, W.N. Kuniniň, B.A. Fedorowiçiň, M.P. Petrowyň, A.G. Babaýewiň, Ç.B. Köpekowyň, K. Weýisowyň, L.G. Dobriniň, N.P. Luppowyň, W.L. Dubrowkiniň we örän köp beýleki alymlaryň bitiren işleri belenilmäge mynasypdyr. Olaryň birnäçesi ýurdumyzyň aýratyn böleginiň tebigatyny, şol sanda ýerüsti gurluşyny öwrenen bolsalar, başga birnäçeleri tutuş Türkmenistanyň çäkleriniň ýerüsti gurluşy barada gymmatly maglumatlary galdyrypdyrlar.

Dürli ýyllarda ýurdumyzyň tebigatyny öwrenen alymlaryň hemmesiniň diýen ýaly ýazan işlerinde Türkmenistanyň çäklerinde ýer üstüniň gurluşy boýunça iki bölege bölünýändigini görmek bolýar. Olar Türkmenistanyň tutýan meýdanynyň, takmynan, (80) 85 %-ini düzlükler, galan 15 %-ini bolsa daglyklar we belentlikler eýeleýärler diýip belläpdirler. Bu aýdylanlar, umuman alanyňda, dogry. Emma umumy fiziki-geografik nukdaýnazardan alnanda, Türkmenistanda çöketlikler, peslikler, düzlükler, tekiz belentlikler, depe we giň belentlikleri, pes, orta hem-de beýik daglyklar we dürli gipsometrik derejelerde ýerleşýän oazisler ýaýrandyrlar diýilse dogry bolardy.

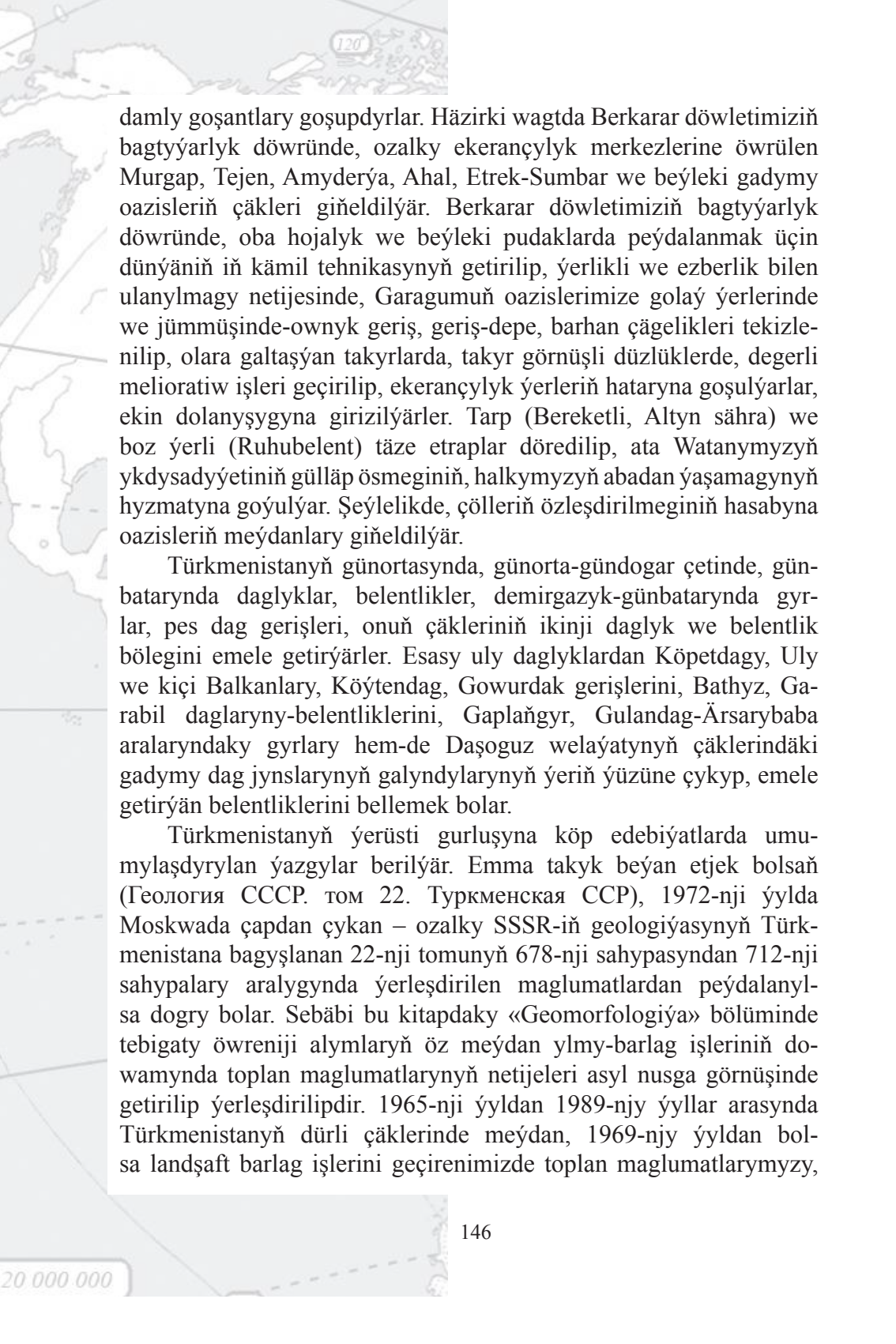
Köp sanly tebigaty öwrenijileriň Türkmenistana çöllükler we oazisler ýurdy diýip aýdýandyklary tötänden däl. Bu kesgitlemede, esasan, ýurdumyzyň düzlük böleginiň çäklerinde giň meýdanlaryny çäge örtükli ýerüsti gurluşynyň tebigy şekiliniň (landşaftynyň)



asyl nusga görnüşi beýan edilýär. Hakykatdan hem, Türkmenistanyň düzlük we daglyk böleklerinde, derýa jülgelerinde we derýa aýaklaryndaky düzlüklerde, taryhy döwürlerde emele gelen ululy-kiçili oazisleriň barlygy belenilmäge mynasypdyrlar. Olaryň çäklerinde, adamzadyň hojalyk işleri netijesinde köp dürli, özboluşly antropogen täsirlere sezewar bolan ýerüsti gurluşlarynyň giňden ýaýrandygyny bellemek gerek. Ýurdumyzyň çäklerinde, Ýer ýüzünde iň uly çägeli çölleriň biri bolan Garagum çölüniň ýerleşýändigini ýokarda getirilen kesgitlemäni inkär etmäge mümkinçilik bermeýär. Çöllük diýende diňe bir Garagum çöli göz önünde tutulmaýar. Sebäbi Garagum bilen utgaşýan ýerleriň köpüsiniň çöl häsiýeti bardyr. Hakyky çöllükleriň hataryna Günorta-Günbatar Türkmenistan pesligini, Gyzylsuw we Çeleken ýarym adalaryny, Garabogaz goluň töwereklerini, Garabiliň we Bathyzyň demirgazyk ýapgytlaryny, eteklerini, Günorta-Gündogar Garagumy, Demirgazyk-Günbatar Türkmenistanyň çäklerindäki gyr we gyr etegi daşly çöllükleri, Amyderýanyň sag kenaryndaky Sandykly gumuny, Uly hem Kiçi Balkan daglarynyň golaýlaryndaky toýun we çäge örtüklü çölleri, şeýle-de beýleki çöl landşaft hilli sebitleri özüne birikdirýän ummasyz giň meýdany göz önüne getirmek dogry bolardy. Ýokarda atlary tutulan ýerlerde çägeli, toýunly, şor, daşly (gamady) çöllükler emele gelipdirler.

Türkmenistanyň tebigy şertleri, agzalary, hadysalary beýleki sebitleriňkiden düýpgöter tapawutlanýar. Täjigistanyň tebigatyna belent daglyklaryň, Gazagystanyňka – düz sähralyklaryň, belent düzlükleriň, Russiýanyň Ýewropa, Aziýa böleklerine, Sibiriň dürli geologiki emele gelişli böleklerine bolsa sähralyklaryň tokaý-sähralaryň ýa-da gür taýga tokaýlyklaryň mahsus boluşlary ýaly, Türkmenistanyň tebigatyna hem çägeli çöllükdäki özboluşly ýerüsti gurluşlar, toprak we ösümlik örtükleri görk berýärler. Daglyklarymyzda-da täsin özboluşlylyklary, ýagny başga hiç ýerde duşmaýan, gaýtalanmaýan ajaýyp görnüşleri, diňe şol ýere mahsus bolan ösümlik örtükleri bilen tapawutlanýan meýdanlar, landşaft hilleri bardyr.

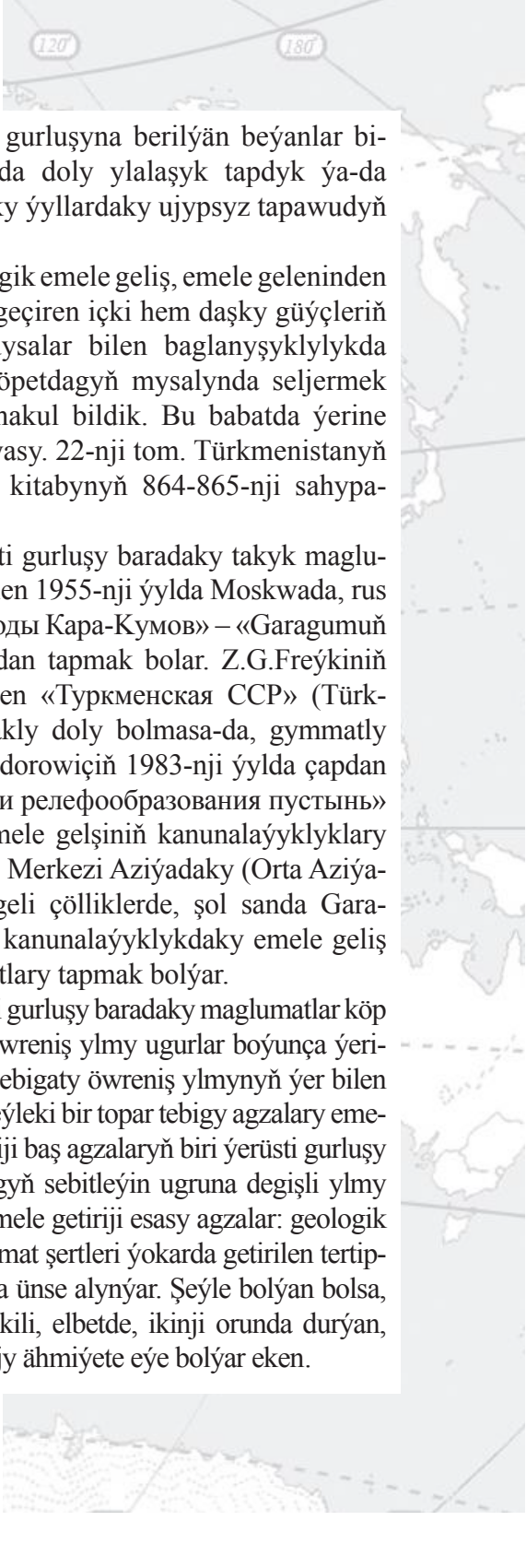
Biziň ýurdumyzyň çäklerindäki düzlüklerde, daglyklarda, dagara jülgelerde, derýa kenarlarynda, aýaklarynda (deltalarynda) ata-babalarymyz hojalyk gurap, köp asyrlaryň dowamynda ekerançylygy hem maldarçylygy ösdüripdirler, dünýä medeniýetine sal-



damly goşantlary goşupdyrlar. Häzirki wagtda Berkarar döwletimiziň bagtyýarlyk döwründe, ozalky ekerançylyk merkezlerine öwrülen Murgap, Tejen, Amyderya, Ahal, Etrek-Sumbar we beýleki gadymy oazisleriň çäkleri giňeldilýär. Berkarar döwletimiziň bagtyýarlyk döwründe, oba hojalyk we beýleki pudaklarda peýdalanmak üçin dünýäniň iň kämil tehnikasynyň getirilip, ýerlikli we ezberlik bilen ulanylmagy netijesinde, Garagumuň oazislerimize golaý ýerlerinde we jümmüşinde-ownyk geriş, geriş-depe, barhan çägelikleri tekizlenilip, olara galtaşýan takyrlarda, takyr görnüşli düzlüklerde, degerli meliorativ işleri geçirilip, ekerançylyk ýerleriň hataryna goşulýarlar, ekin dolanyşygyna girizilýärler. Tarp (Bereketli, Altyn sähra) we boz ýerli (Ruhubelent) täze etraplar döredilip, ata Watanymyzyň ykdysadyýetiniň gülläp ösmeginiň, halkymyzyň abadan ýaşamagynyň hyzmatyna goýulýar. Şeýlelikde, çölleriň özleşdirilmeginiň hasabyna oazisleriň meýdanlary giňeldilýär.

Türkmenistanyň günortasynda, günorta-gündogar çetinde, günbatarynda daglyklar, belentlikler, demirgazyk-günbatarynda gyr-lar, pes dag gerişleri, onuň çäkleriniň ikinji daglyk we belentlik bölegini emele getirýärler. Esasy uly daglyklardan Köpetdagy, Uly we kiçi Balkanlary, Köýtendag, Gowurdak gerişlerini, Bathyz, Garabil daglaryny-belentliklerini, Gaplaňgyr, Gulandag-Ärsarybaba aralaryndaky gyrlyry hem-de Daşoguz welaýatynyň çäklerindäki gadymy dag jynslarynyň galyndylarynyň ýeriň ýüzüne çykyp, emele getirýän belentliklerini bellemek bolar.

Türkmenistanyň ýerüsti gurluşyna köp edebiýatlarda umumylaşdyrylan ýazgylar berilýär. Emma takyk beýan etjek bolsaň (Геология СССР. том 22. Туркменская ССР), 1972-nji ýylda Moskwada çapdan çykan – ozalky SSSR-iň geologiyasynyň Türkmenistana bagyşlanan 22-nji tomunyň 678-nji sahypasyndan 712-nji sahypalary aralygynda ýerleşdirilen maglumatlardan peýdalanylsa dogry bolar. Sebäbi bu kitaptaky «Geomorfologiya» bölümünde tebigaty öwreniji alymlaryň öz meýdan ylmy-barlag işleriniň dowamynda toplan maglumatlarynyň netijeleri asyl nusga görnüşinde getirilip ýerleşdirilipdir. 1965-nji ýyldan 1989-njy ýyllar arasynda Türkmenistanyň dürli çäklerinde meýdan, 1969-njy ýyldan bol-sa landşaft barlag işlerini geçirenimizde toplan maglumatlarymyzy,



şu kitapdaky, ýurdumyzyň ýer üsti gurluşyna berilýän beýanlar bilen deňeşdirenimizde köp halatlarda doly ylalaşyk tapdyk ýa-da olaryň beýanlary ýazylanyndan soňky ýyllardaky ujypsyz tapawudyň bardygyny anykladyk.

Ýer üstüniň gurluşyndaky geologik emele geliş, emele geleninden soňky geologik döwürlerde başdan geçiren içki hem daşky güýçleriň hereketleri we beýleki tebigy hadysalar bilen baglanyşyklylykda bolýan özgerişleriň häsiýetlerini Köpetdagiň mysalynda seljermek mümkinçiliginden peýdalanmagy makul bildik. Bu babatda ýerine ýetirilen tablisany SSSR-iň geologiýasy. 22-nji tom. Türkmenistanyň geologiýasy (Türkmenistan SSR-i) kitabynyň 864-865-nji sahypalaryndan alyp ulandyk.

Şeýle-de Türkmenistanyň ýerüsti gurluşy baradaky takyk maglumatlary W.N.Kuniniň redaksiýasy bilen 1955-nji ýylda Moskwada, rus dilinde çapdan çykan «Очерки природы Кара-Кумов» – «Garagumuň tebigatynyň ýazgylary» diýen kitapdan tapmak bolar. Z.G.Freýkiniň 1957-nji ýylda Moskwada çap edilen «Туркменская ССР» (Türkmenistan) diýlen kitabynda-da onçakly doly bolmasa-da, gymmatly maglumatlar beýan edilipdir. B.A.Fedorowiçiň 1983-nji ýylda çapdan çykan «Динамика и закономерности релефообразования пустынь» (Çöllerde ýer üstüniň gurluşynyň emele gelişiniň kanunalaýyklyklary we özgerişleri) diýen kitabynda tutuş Merkezi Aziýadaky (Orta Aziýadaky) çölликlerde, aýratyn hem, çägeli çölликlerde, şol sanda Garagumdaky, ýerüsti gurluşynyň tebigy kanunalaýyklykdaky emele geliş şertleri barada örän ýerlikli maglumatlary tapmak bolýar.

Türkmenistanyň çäkleriniň ýerüsti gurluşy baradaky maglumatlar köp alymlaryň fiziki geografik, landşafty öwreniş ylmy ugurlar boýunça ýerine ýetiren işlerinde-de bardyr. Sebäbi tebigaty öwreniş ylmynyň ýer bilen baglanyşykly bolan ähli ugurlarynda beýleki bir topar tebigy agzalary emele getiriji, olary öz tabynlygynda dörediji baş agzalaryň biri ýerüsti gurluşy bolup durýar. Landshaft etraplaşdymagyň sebitleýin ugruna degişli ylmy iş ýerine ýetiriljek bolnanda landshaft emele getiriji esasy agzalar: geologik emele geliş, ýer üstüniň gurluşy we klimat şertleri ýokarda getirilen tertipde bir-birlerine tabynlykdaky ýagdaýda ünse alynýar. Şeýle bolýan bolsa, ýeriň yüzüniň gurluşy, onuň daşky şekili, elbetde, ikinji orunda durýan, esasy tebigy agza derejesinde aýgytlaýjy ähmiýete eýe bolýar eken.

Tablisa 2

Köpetdagň ýerüsti gurluşynyň ösüşindäki (dilkawlanýşyndaky) esasy etaplaryň deňeşdirme häsiýetnamasy

Çaklanýan ýasy	Aralyk meýdan zonallyk	N.P.Kostenko (1953) boýunça Günübatar Köpetdag		I.A.Rezanow boýunça (1959)		E.T.Palienko boýunça (1963)		B.K. Luzginu, L.M. Rasswetaew boýunça (1964) Merkezi we Gündogar Köpetdag	
		Ýerüsti gurluşynyň dilkawlanýşynyň esasy etaplarynyň atlary	Bir döwrüň çökgün-dilerleri	Ýerüsti gurluşynyň dilkawlanýşynyň esasy etaplarynyň atlary	Bir döwrüň çökgün-dilerleri	Ýerüsti gurluşynyň dilkawlanýşynyň esasy etaplarynyň atlary	Bir döwrüň çökgün-dilerleri	Ýerüsti gurluşynyň dilkawlanýşynyň esasy etaplarynyň atlary	Bir döwrüň çökgün-dilerleri
Q ₄ Q ₃	Dag etegi zonasy	Hazar (kenarýaka) - peslik	Täze Hazar	Hwalin düzlügi, 0-200 m	Hwalin	Köpetdag öňi-VII ýarus, düzlük, 20-200 m		Manyş	Jülgedäki terrassalaryň häzirki zaman çökgün-dilerleri I-IV
		Beygelen Hwalin	Giçki hwalin			Bekibent-VI ýarus, dag öňi, 200-400 m		Bagyr	
Q ₂ Q ₁	Dag öňi zonasy	Hojagala pes dag öňi	Hazar	Hojagala seklimli tekizleşen ýer üstler, 200-800 m	Irki orta çetvertik, giçki apşeron	Hojagala-V ýarus, beýik dag öňi, 400-800 m		Hojagala	IV-V terrassalaryň çökgün-dilerleri
		Irki pleytosen – beýik dag öňi	Bakin					Gäwür	Köşi baýyr plitasynyň ýokarky bölegi

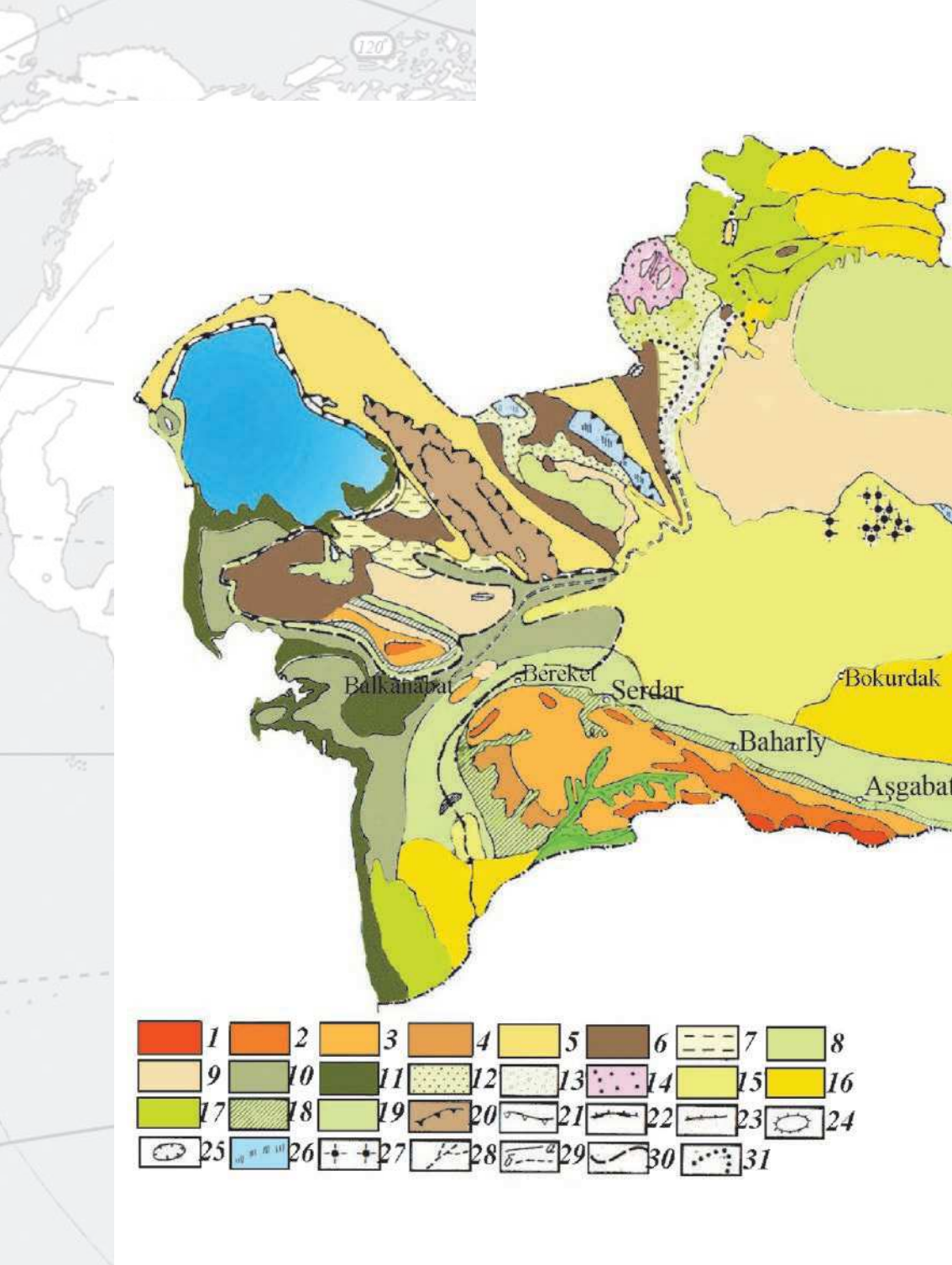
Ýer gabygynyň hemme ýerinde bolşy ýaly, Türkmenistanyň çäklerinde-de tektoniki herekete sezewar bolan çäkleriň ýokary göterilýän böleginden pese epilýän bölegine tarap maddalaryň ymtylyş, gaçyş, ýumrulyp döküliş, dürli sebäpkärleriň kömegi bilen süýşüş hereketleri, bitewi dag jynslarynyň owrany, pyramak (dizýunktiw) hadysasy ýer üstüniň gurluşynyň görnüşlerini emele getiriji esasy güýç bolup, daşky güýçleriň – suwlaryň ýuwuş, ýelleriň tozadyş (ekzogen) täsirleri olary özgerdijiniň ornuny eýeleýärler. Şonuň üçin hem Türkmenistanyň çäkleriniň ýerüsti gurluşy baradaky maglumatlaryň beýanynyň başlangyjynda, esasan, iki hili ýerüsti aýratynlyklary: denudasiýa (ýumrulyp, belentden pese owrany, dökülýän, äkidilýän) we akumulýatiw (ýumrulyp, ýuwlup getirilýän zatlaryň çökerilýän, toplanýan) zonasy ýaly ýerüsti böleklere bölmek dogry bolar. Bu hadysalar ýer üstüniň tektoniki emele gelşiniň asyl nusga şekiliniň özgermegini, wagt birliginde ýuwaş-ýuwaşdan beýikligiň owrany, ýumrulyp-peselmekligini, beýlekisiniň bolsa, tersine, getirilýän gyrmançalaryň çökerilmeginiň hasabyna beýgelmegini üpjün edýärler. Şonuň üçin hem beýgelyän ýerlerde jarlar, kert eňňitli gaýalar, gorplar emele gelýärler. Bu hadysalara fiziki-geografiýa ylmynda ýer üstüni emele getiriji hadysalar diýýärler.

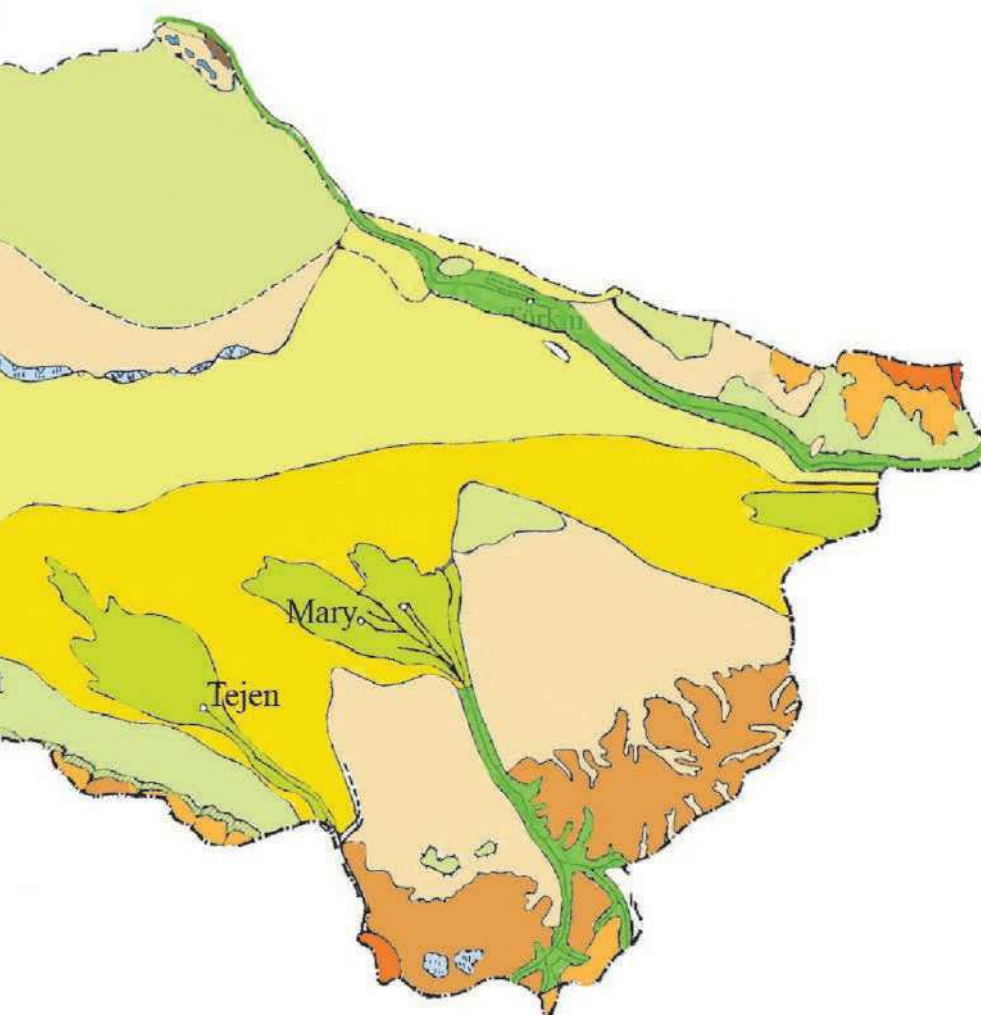
Türkmenistanyň düzlük böleginde ýer üstüniň gurluşynyň häzirki keşbiniň emele gelmegi, tutuş Turan düzlüğinden üzňe bolman, şonuň çäklerinde bolup geçen hadysalaryň täsirlerinde ýüze çykypdyr. Neogen döwrüniň başlarynda (ýokarky miosende) häzirki Turan düzlüginin günbataryny örten Sarmat deňzi Türkmenistanyň çäklerinde-de öz hökümünü ýöredipdir. Soňra ýuwaş-ýuwaşdan günbatara çekilip başlan deňiz suwunyň aşagyndan häzirki Üstýurt belent tekizligi çykypdyr. Şondan soň onuň üstüni deňiz suwy örtmändir, kontinental şertlerde ýer üstüni akar suwlaryň dilkawlamagy bolajymasa, ýelleriň sowrup getiren çökündileri örtäýmese, deňiz çökündileri üýtgeşsizligine galypdyr. Turan düzlüginin günortasynda we gündogarynda ýer gabygynyň ýokary göterilmekliginde, howanyň gurak şertlerinde, häzirki Garagumuň tutýan ýerleriniň aşak epilmek hadysasy dowam edipdir. Şonuň üçin hem Akçagyl döwründe deňiz transgresiýasy (ýokary göterilmesi, gury ýerlere süýşmesi) bolanda, Üstýurt tekizliginiň günorta erňekleri şol deňziň kenary bolup hyzmat edipdir.

Akçagyl deňziniň suwy häzirki Köpetdagyň günbatar, demirgazyk-günbatar bölekleri bilen birlikde, Garagumuň hem günbatarlaryny, günorta-günbataryny örtüpdür. Köpetdagyň günbataryndaky gerişleriň käbirleri adalar görnüşinde suwdan çykyp durupdyrlar. Beýle netijä gelmäge, Günbatar Köpetdagyň giçki geologik döwürlerde ýokary görterilen bölekleriniň köp ýerlerinde Akçagyl deňiz çökündileriniň gatlaklarynyň ýaýrandygy, käbir belentliklerde bolsa olaryň düýbünden ýoklugy kömek edýärler. Akçagyl deňziniň suwunyň derejesiniň hemişe üýtgäp durandygy sebäpli, Amyderýanyň getirýän gyrmançalary kähalatlarda deňiz suwunyň düýbünde galyp, deňiz çökündileri bilen gatlaşyp gidipdir. Deňiz yza çekilende bolsa, derýa akary onuň köp bölegini gaýtadan ýuwup, deňze gapgarypdyr. Şeýlelikde, çüýrüntgä baý allýuwial çökündiler bilen, duzly deňiz çökündileriniň garyşmagyndan çylşyrymly seplesikleri bolan gatlaklar, olaryň içlerinde bolsa dürli hilli organo-mineral birleşmeleriň özgermeklerinden (metamorfizlenmeklerinden) geologik taýdan örän çylşyrymly gurluşy bolan çäkler emele gelipdir.

Alymlaryň köpüsiniň pikirlerine görä, Akçagyl döwründe deňziň günorta-gündogar kenarlary tä häzirki Kelif Uzboýunyň, hatda Amyderýanyň häzirki sag kenarlarynyň çäklerine çenli ýetipdir. Şonuň üçin Pamiriň günbatarky gerişlerinden, Alaý daglaryndan ýuwlup getirilen gyrmançalar häzirki Beýik Garagumuň (Üňüzaňyrsy Garagumuň) çäklerinde çökerilipdir. Beýik Garagum bilen bir geologiki döwürde ýa-da ondan biraz irki döwürden başlap, Parapamiz, Hindiguş daglaryndan örän köp mukdarda getirilen gyrmançalar günorta-gündogar Garagumuň esasyny düzýän Garabil çäge dag jynslaryny emele getiripdirler. Olar emele gelenlerinden soň, bularyň üstlerini örtýän çökündiler ýokdur. Bu bolsa şol çäkleriň Üstýurtdan has giçki, emma Garagumuň beýleki, peslik ýerlerinden has irki döwürde emele gelip, soňky geologik asyrlarda Peslik Garagumuň akkumulýatiw sebitleri üçin denudasiýa meýdanlary bolandyklaryny kesgitleýär.

Plioseniň ahylrlarynda, apşeron geologik döwründe güýçli buzlanmanyň bolmaklygy deňziň yza çekilmegine, Merkezi Aziýanyň daglarynda galyň buz, gar gatlaklarynyň emele gelmegine sebäp bolupdyr. Tomsuna şol buzlanmadan hem garlardan erän suwlar, köp suwly-tereň derýalaryň akarlaryny emele getiripdirler.





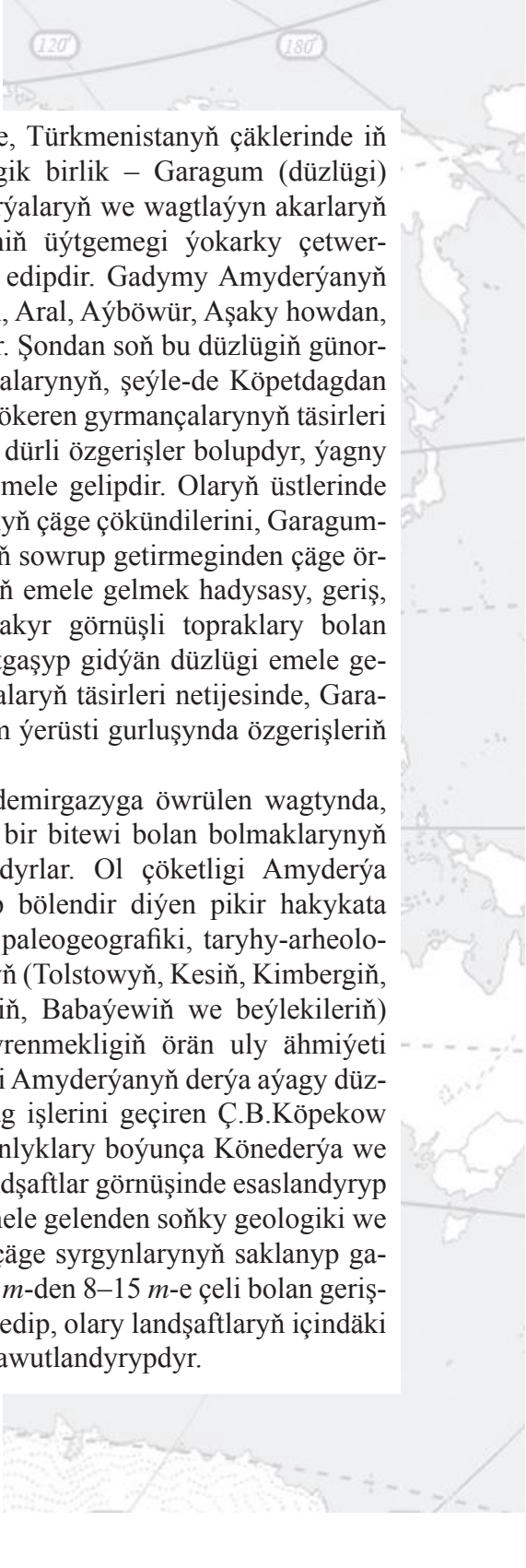
10-njy surat. Türkmenistanyň gemorfologik kartasy

(L.B. Newotçikowanyň – Türkmenistanyň geologiýa upravleniýesiniň, Moskwa döwlet uniwersitetiniň (MDU-nyň) hem SSSR Ylymlar akademiýasynyň Geografiýa institutynyň maglumatlaryndan peýdalanyň düzen kartasynyň şertli belgileriniň düşündirilişi).

Tektoniki denudasiýa ýerüsti gurluşynyň hilleriniň toplumu: 1) Miosen döwrüniň beýik daglyk ýerüstleri; 2) Pliosen döwrüniň orta belentlikdäki dag ýerüsti gurluşy; 3) Postpliosen döwrüniň pes daglyk ýerüsti gurluşy. Gatlakly daglaryň etekleri; 4) Pliosenden soňky döwrüň ady ýerüsti gurluşlary. Denudasiýa ýerüsti gurluşlarynyň toplumlary: Düýp gurluşly denudasiýa ýer üstleri; 5) Dilkawlanan orta pliosen düzlükleri; 6) Pliosenden soňky gowşak dilkawlanan sikaw eňňitli düzlükler; 7) Eol denudasiýa ýerüsti hilleri; 8) Giçki pliosen nätekiz düzlükler; 9) Baýyr geniş we giňiş galyndyly (gyr) ýerüsti gurluşlary. Akkumulýatiw ýerüsti gurluş hilleriniň toplumu: Deňiz çökündileri ýaýran düzlükler; 10) Giçki çetwertik (Hwalin); 11) Häzirki zaman (Täze Hazar); Köl düýbünde emele gelen düzlükler; 12) Irki çetwertik; 13) Häzirki zaman döwrüniň başlangyjyndaky; 14) Giçki häzirki zaman; Allýuwial derýa aýagy düzlükler; 15) Orta çetwertik; 16) Giçki çetwertik; 17) Häzirki zaman; Allýuwial-Prolýuwial düzlükler; 18) Orta çetwertik; 19) Içki çetwertik–Häzirki zaman. Beýleki şertli belgiler: 20) Iri denudasiýa eňňitleri (Çinkler); 21) Sikawlanan eňňitler; 22) Kuwestler1; 23) Suw ýuwan eňňitler; 24) Tekiz üstli galyndy beýiklikler; 25) Özbaşyna ýatan çökertlikler; 26) Şorluklar; 27) Kükürt depelikleri; 28) Gury hanalar (jarlar); 29) Geomorfologik serhetleri – a) takyklanan, b) çaklanýan; 30) Sarygamys kölüniň iň giň ýaýran çäkleri; 31) Hazar deňziniň hwalin döwründäki transgresýasynyň çäkleri.

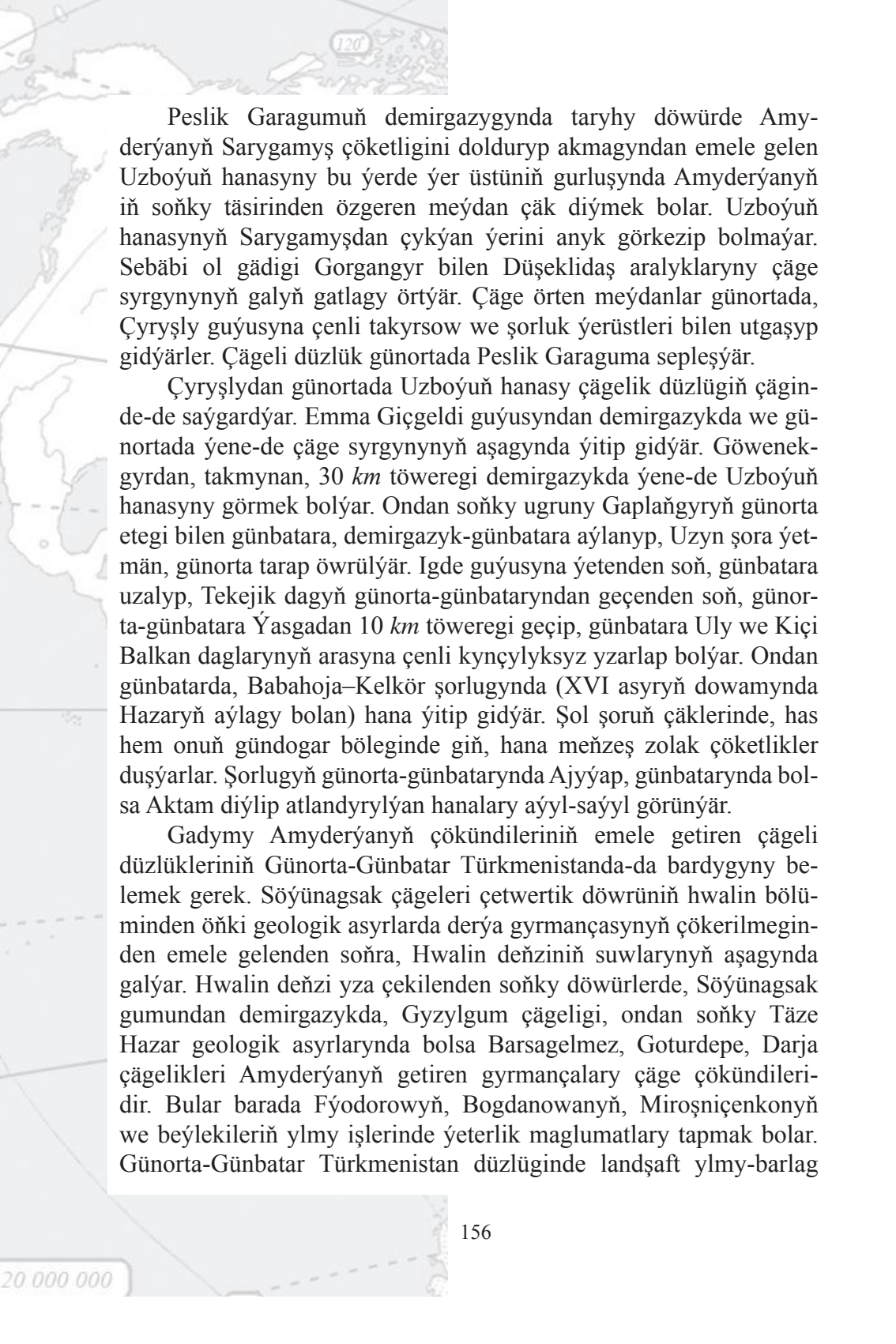
Şeýlelikde, Türkmenistanyň häzirki çäklerinde derýa jülgeleri emele gelip başlapdyr. Olardan gadymy Amyderýanyň apşeron döwrüniň ahyrlarynda, çetwertik döwrüň bolsa başlarynda ýurdumyzyň gündogaryndan günbataryna akyp başlandygyny we ýerüsti gurluşyna täsirini ýetirendigini bellemek gerek.

Gadymy Amyderýanyň güýçli akymy Beýik Garagumun giň meýdanlarda ýaýlyp ýatan çäklerini günortadan ýuwup, Hazara tarap alyp giden bolsa, onuň gadymy sag goşandy bu beýikligi demirgazyk-gündogardan gelip, gadymy emele gelişli çykyndylar bilen bir hatarda Akçagyl döwründe çökerilen çökündileri hem ýuwupdyr. Şeýlelikde, Beýik Garagum Horezm we Peslik Garagum çökertlikleriniň arasynda Beýik Garagum bolup galypdyr. Gadymy Amyderýanyň sag goşandy oňa häzirki Ýokarky Uzboý töwereklerinde gelip goşulypdyr. Ol şol döwürde-de bolan Sarygamys çökertligini dolduryp, Gorgangyryň gündogaryndan çykyp, häzirki Çyrysly guýusynyň golaýyndaky



şoruň üsti bilen akypdyr. Şeýlelikde, Türkmenistanyň çäklerinde iň giň meýdanda ýaýran geomorfologik birlik – Garagum (düzlügi) çöli emele gelipdir. Bu düzlügiň derýalaryň we wagtlaýyn akarlaryň täsirlerinde özgermekligi, görnüşiniň üýtgemegi ýokarky çetwertik (hwalin) döwrüne çenli dowam edipdir. Gadymy Amyderýanyň güýçli akary demirgazyga – Horezm, Aral, Aýböwür, Aşaky howdan, Sarygamyş çöketliklerine öwrülipdir. Şondan soň bu düzlügiň günortasyndan Balh, Murgap, Tejen derýalarynyň, şeýle-de Köpetdagdan inýän ownuk derýajyklaryň getirip çökeren gyrmançalarynyň täsirleri ýeten böleginde, ýerüsti gurluşynda dürli özgerişler bolupdyr, ýagny derýa aýagy, dag etegi düzlükleri emele gelipdir. Olaryň üstlerinde bolsa Gadymy Amyderýanyň akarynyň çäge çökündilerini, Garagumdan ýerli we agdyklyk edýän ýelleriň sowrup getirmeginden çäge örtükli, özboluşly ýerüsti görnüşleriniň emele gelmek hadysasy, giňiş, giňiş-depe çägelikleriň, takyrlar, takyr görnüşli topraklary bolan toýun, toýunsow düzlükleri bilen utgaşyp gidýän düzlügi emele gelipdir. Tebigy we antropogen hadysalaryň täsirleri netijesinde, Garagum çölüniň bu böleginde häzir hem ýerüsti gurluşynda özgerişleriň bolmaklygy dowam edýär.


Hwalin döwründe Amyderýa demirgazyga öwrülen wagtynda, Aral we Sarygamyş çöketlikleriniň bir bitewi bolan bolmaklarynyň mümkindigini köp alymlar ýazypdyrlar. Ol çöketligi Amyderýa öz getiren gyrmançalaryny çökerip bölendir diýen pikir hakykata ýakyndyr. Bu çöketligiň geologiki, paleogeografiki, taryhy-arheologiki ýagdaýlaryny öwrenen alymlaryň (Tolstowyň, Kesiň, Kimbergiň, Köpekowyň, Gerasimowyň, Kuniniň, Babaýewiň we beýlekileriň) ylmy işlerindäki maglumatlary öwrenmekligiň örän uly ähmiýeti bardyr. Türkmenistanyň çäklerindäki Amyderýanyň derýa aýagy düzlüğünde, düýpli landşaft ylmy barlag işlerini geçiren Ç.B.Köpekow emele gelişleri, geologik ýaş aýratynlyklary boýunça Könederýa we Sarygamyş deltalaryny özbaşdak landşaftlar görnüşinde esaslandyryp bölüpdür. Şol derýa aýagy düzlük emele gelenden soňky geologiki we taryhy döwürlerde ýelleriň getiren çäge syrgynlarynyň saklanyp galan meýdanlarynda, beýiklikleri 1–5 m-den 8–15 m-e çeli bolan giňiş-depe çägelikleriň bardygyny beýan edip, olary landşaftlaryň içindäki ownuk, içki birlikler görnüşinde tapawutlandyrypdyr.



Peslik Garagumuň demirgazygynda taryhy döwürde Amyderýanyň Sarygamyş çöketligini dolduryp akmagyndan emele gelen Uzboýuň hanasyny bu ýerde ýer üstüniň gurluşynda Amyderýanyň iň soňky täsirinden özgeren meýdan çäk diýmek bolar. Uzboýuň hanasynyň Sarygamyşdan çykýan ýerini anyk görkezip bolmaýar. Sebäbi ol gädigi Gorgangyr bilen Düşeklidaş aralyklaryny çäge syrgynynyň galyň gatlagy örtýär. Çäge örten meýdanlar günortada, Çyryşly guýusyna çenli takyrsow we şorluk ýerüstleri bilen utgaşyp gidýärler. Çägeli düzlük günortada Peslik Garaguma sepleşýär.

Çyryşlydan günortada Uzboýuň hanasy çägelik düzlügiň çäginde-de saýgardýar. Emma Giçgeldi guýusyndan demirgazykda we günortada ýene-de çäge syrgynynyň aşagynda ýitip gidýär. Göwenekgyrdan, takmynan, 30 km töweregi demirgazykda ýene-de Uzboýuň hanasyny görmek bolýar. Ondan soňky ugruny Gaplaňgyryň günorta etegi bilen günbatara, demirgazyk-günbatara aýlanyň, Uzyn şora ýetmän, günorta tarap öwrülýär. Igde guýusyna ýetenden soň, günbatara uzalyp, Tekejik dagyň günorta-günbataryndan geçenden soň, günorta-günbatara Ýasgadan 10 km töweregi geçip, günbatara Uly we Kiçi Balkan daglarynyň arasyna çenli kynçylyksyz yzarlap bolýar. Ondan günbatarda, Babahoja–Kelkör şorlugynda (XVI asyryň dowamynda Hazaryň aýlagy bolan) hana ýitip gidýär. Şol şoruň çäklerinde, has hem onuň gündogar böleginde giň, hana meňzeş zolak çöketlikler duşýarlar. Şorlugyň günorta-günbatarynda Ajyýap, günbatarynda bolsa Aktam diýlip atlandyrylýan hanalary aýyl-saýyl görünýär.

Gadymy Amyderýanyň çökündileriniň emele getiren çägeli düzlükleriniň Günorta-Günbatar Türkmenistanda-da bardygyny belemek gerek. Söýünagsak çägelere çetwertik döwrüniň hwalin bölüminden öňki geologik asyrlarda derýa gyrmançasynyň çökerilmeginden emele gelenden soňra, Hwalin deňziniň suwlarynyň aşagynda galýar. Hwalin deňzi yza çekilenden soňky döwürlerde, Söýünagsak gumundan demirgazykda, Gyzylgum çägeligi, ondan soňky Täze Hazar geologik asyrlarynda bolsa Barsagelmez, Goturdepe, Darja çägelikleri Amyderýanyň getiren gyrmançalary çäge çökündileridir. Bular barada Fýodorowyň, Bogdanowanyň, Miroşniçenkonyň we beýlekileriň ylmy işlerinde ýeterlik maglumatlary tapmak bolar. Günorta-Günbatar Türkmenistan düzlüginde landşaft ylmy-barlag




işlerini geçirenimizde Söýünagsak, Gyzylgum, Darja we beýleki çägelikleri özbaşdak emele gelişleri boýunça derýa aýagy, emma getirilip çökerilen geologiki wagt birliginde tapawutlanýan landşaftlar derejesinde taksonomik birlikler görnüşinde böldük.

Günorta-Günbatar Türkmenistan düzlüginin çäklerinde, olardan başga-da, derýa aýagy çökündilerini emele getirýän ýerüstleri bar. Etrek-Sumbar derýalarynyň çetwertik döwrün irki (Baku), orta (Hazar) giçki (Hwalin) asyrlarynda hem-de Täze Hazar-häzirki zaman geologik döwürlerde (taryhy döwürde) Hazar deňzine guýan wagt-larynda getiren gyrmançalarynyň çökerilen meýdanlarynda emele gelen derýa aýagy düzlüklerini ýerüsti gurluşy hem geologik wagt birliklerinde tapawutlandyryp, üç sany esaslandyrylan, özbaşdak landşaftlary – Meşet-geriş çägel, Misserian-toýun, toýynsow, Çaloýuk – häzirkizaman derýa aýagy düzlük landşaftlaryny böldük. Günorta-Günbatar Türkmenistan düzlüginin çäklerinde Köpetdagiň günbatar etegindäki allýuwial, allýuwial-prolýuwial we Hazar deňziniň kenar ýakasyndaky häzirkizaman deňiz çökündilerinden emele gelen düzlüklerde, ýerüsti gurluşynyň özgermegi dowam edýän meýdanlaryň bardygyny bellemek gerek.

Garagum çägel çöllüginin günortasynda, Köpetdagdan demirgazykda dag etegi prolyuwial, allýuwial, allýuwial-prolyuwial emele gelişli düzlük ýerleşýär. Bu düzlük günbatarda Kiçi Balkan bilen Köpetdagiň aralygyndaky takyrlardan başlanyp, gündogarda Tejen derýasynyň çep kenarlaryna çenli aralykda, ini 4–5 km-den 10–12 km-e çenli zolakdaky damana we endigan tekizlikleri öz içine alýar. Bu tekizligiň ýer üstüniň emele gelişinde-de köp dürli häsiýetli aýratynlyklary görmek bolýar. Köpetdagdan inýän ownuk derýajyklaryň düzlüğe çykýan ýerlerinde derýa aýagy güberçek deltalar däl-de, endigan düzlükler (Yzgant, Babarap, Ýandaklyagyzy, Ahal, Kelteçynar-Änew, Artyk-Abiwerd, Mäne, Çäçe we beýlekiler) emele getiripdirler. Käbirleri bolsa Köpetdagiň baş gerşini kesip geçenden soň, köp şahaly ownukly-irili jarlary döredip, Garagum çägel çöllüğine baryp ýetýär (meselem, Ajy hanasy, Uzynsuw, Obaýçaý we beýlekiler).

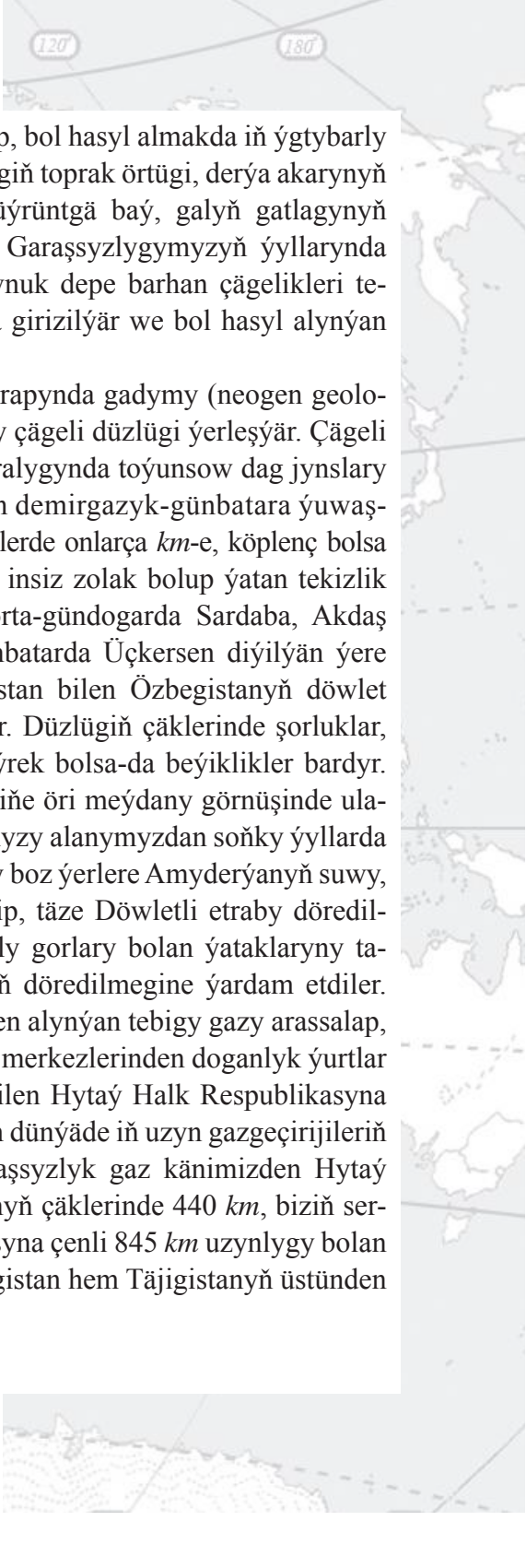
Tejen derýasynyň häzirki jülgesinden gündogarda onuň gadymy Ynkylap, Sarahs derýa aýagy düzlükleri, günortada Bathyz öňi belentlikleriniň, demirgazykda-şol derýanyň giçki geologik asyrlar-



daky çökeren gyrmaçalaryndan emele gelen derýa aýagy düzlük bilen sepleşip gidýär. Gündogarda bolsa Şorköl gadymy derýa jülgesi arkaly Günorta-Gündogar Garagumdan bölünip aýrylýar. Bu düzlükde derýanyň getirip çökeren toýunsow çökündileriniň günortadan demirgazyga endigan eňňit bolup gidýän tekizliginiň üstünde ýelleriň Garagumdan tozadyp getirip çökeren ownuk çäge geriş-depelikleriniň hem bardygyny bellemek gerek. Mukaddes Garaşsyzlygymyzyň ýyllarynda düzlügiň çäklerinde suwarymly ekerançylygyň meýdanlary giňeldilýär, gadymy türkmen topragy gaýtadan öz iliniň eşretli ýaşamagy üçin hyzmat edýär.

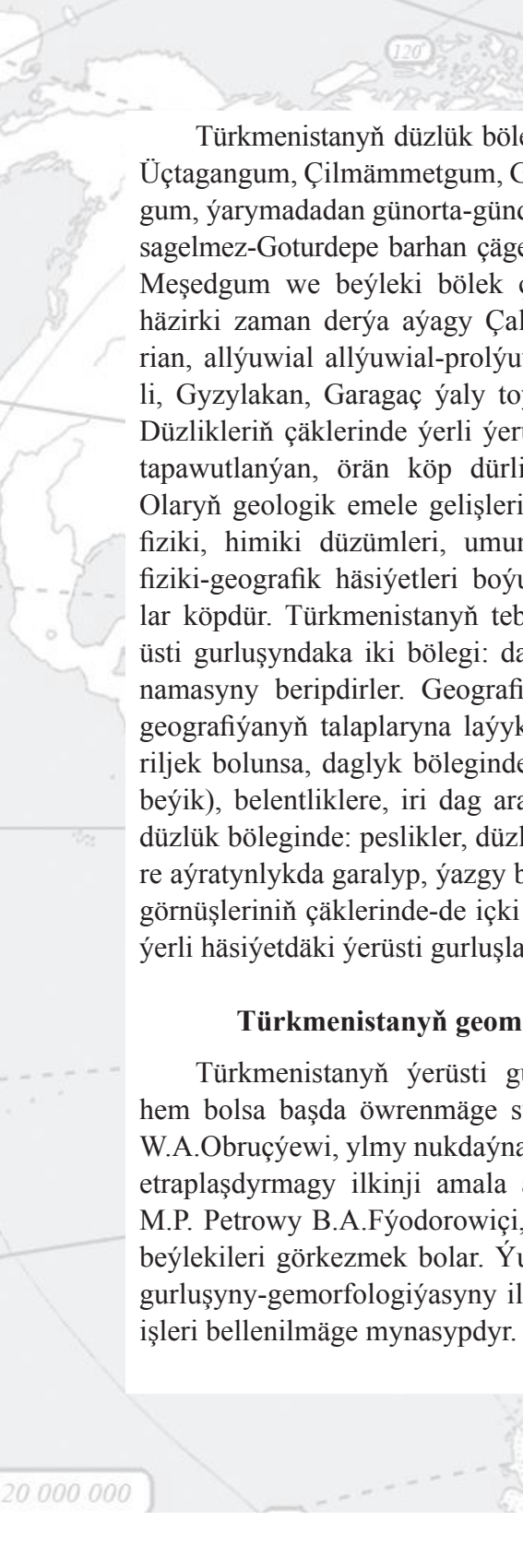
Günorta-Gündogar Garagum düzlügi, Türkmenistanyň tebigatyny öwrenen alymlar tarapyndan, beýleki fiziki-geografik sebitlerden, demirgazykda–Türkmenbaşy–Türkmenabat demir ýolunyň ugry boýunça, tebigy däl-de, şertli araçäk bilen çäklendirilýär. Gündogarda ol Amyderýanyň çep kenaryndaky düzlüge çenli baryp ýetýär, günortada bolsa, Bathyz, Garabil öňi belentliklere sepleşip gidýär. Günorta-Gündogar Garagum düzlüginde ýerüstüniň emele gelşi we gurluşy boýunça tapawutlanýan meýdan çäkler köpdür. Diňe Garagum derýasynyň Amyderýa bilen Murgap aralygynda özboluşly aýratynlyklary bolan birnäçe fiziki-geografik, ladşaft taksonomik birlikleri bölmek bolýar. Olaryň häsiýetnamalaryny Türkmenistanyň fiziki-geografik sebitleriniň ýazgysynda takygrak getireris. Mukaddes Garaşsyzlygymyzyň ýyllarynda bu düzlükde diňe bir oba hojalyk pudaklary ekerançylyk we maldarçylyk däl, eýsem, ýanyjy gazyň örän uly gorlary bolan ýataklary tapylýp, ýangyç-energetika senagat pudaklary hem giň gerim bilen ösdürilýär. Bu düzlükden gündogarda Amyderýanyň Orta akymy düzlügi ýerleşýär.

Amyderýanyň Orta akymy düzlügi, günortada derýanyň dag gysbysyndan çykyp, düzlüge düşen ýerinden başlanyp, demirgazykda Düýeboýun egremine çenli aralygy öz içine alýar. Fiziki-geografik nukdaýnazardan alnanda, bu düzlük Amyderýanyň jülgesiniň çep tarapyndaky, onuň getirip çökeren gyrmaçalarynyň emele getiren endigan tekizligini we ýelleriň sowrup getiren syrgynyndan dörän, ownuk depe hem barhan çägeliklerini tutýandyr. Bu düzlük ýurdu-



myzda oba hojalyk ekinlerini ösdürip, bol hasyl almakda iň ýgtybarly sebit hasaplanylýar. Sebäbi bu düzlügiň toprak örtügi, derýa akarynyň getiren allýuwal çökündileriniň çüýrüntgä baý, galyň gatlagynyň üstünde emele gelipdir. Mukaddes Garaşsyzlygymyzyň ýyllarynda Amyderýanyň çep kenaryndaky ownuk depe barhan çägelikleri tekizlenip, ekerançylyk dolanyşygyna girizilýär we bol hasyl alynýan meýdanlara öwrülýär.

Amyderýanyň jülgesiniň sag tarapynda gadymy (neogen geologik döwürde) emele gelişli Sandykly çägeli düzlügi ýerleşýär. Çägeli düzlük bilen derýanyň hanasynyň aralygynda toýunsow dag jynslary bilen örtülen, günorta-gündogardan demirgazyk-günbatara ýuwaş-ýuwaşdan eňnit bolup gidýän, käýerlerde onlarça *km*-e, köplenç bolsa binäçe ýüz metrden 4–7 *km*-e çenli insiz zolak bolup ýatan tekizlik hem bardyr. Sandykly gummy günorta-gündogarda Sardaba, Akdaş diýilýän ýerlerden, demirgazyk-günbatarda Üçkersen diýilýän ýere çenli, gündogarda bolsa Türkmenistan bilen Özbegistanyň döwlet serhetlerine çenli aralykda ýerleşýär. Düzlügiň çäklerinde şorluklar, aýratyn ýatan köl-kölçeler, örän seýrek bolsa-da beýiklikler bardyr. Ýaňy-ýakyn wagtda-da bu düzlük diňe öri meýdany görnüşinde ulanylýardy. Mukaddes Garaşsyzlygymyzy alanymyzdan soňky ýyllarda bu düzlükdäki ekerançylyga ýaramly boz ýerlere Amyderýanyň suwy, suw göterijileriň kömegi bilen eltilip, täze Döwletli etraby döredildi. Geologlarymyz ýanyjy gazyň uly gorlary bolan ýataklaryny tapyyp, ýangyç-energetika senagatynyň döredilmegine ýardam etdiler. Sandykly düzlüğinden, şol sebitlerden alynýan tebigy gazy arassalap, harytlyk derejesine ýetirýän senagat merkezlerinden doganlyk ýurtlar Özbegistanyň, Gazagystanyň üsti bilen Hytaý Halk Respublikasyna (2009-njy ýylda işläp başlan) çekilen dünýäde iň uzyn gazgeçirijileriň biri başlanýar. 2013-nji ýylda Garaşsyzlyk gaz kanimizden Hytaý Halk Respublikasyna, Türkmenistanyň çäklerinde 440 *km*, biziň serhedimizden Hytaý Halk Respublikasyna çenli 845 *km* uzynlygy bolan 4-nji gaz geçirijiniň doganlyk Özbegistan hem Täjigistanyň üstünden çekilýändigini hem bellemek gerek.



Türkmenistanyň düzlük bölegine bulardan başga-da Gumsebşen, Üçtagangum, Çilmämetgum, Gyzylsuw ýarymadasyndaky Okdumgum, ýarymadadan günorta-gündogardaky düzlükde: Darjagum, Barsagelmez-Goturdepe barhan çägelikleri, Gyzylgum, Söýünagsakgum, Meşedgum we beýleki bölek çägelik, şeýle-de Etrek derýasynyň häzirki zaman derýa aýagy Çaloýuk, gadymy derýa aýagy Misse-rian, allýuwial allýuwial-prolýuwial emele gelişli Çoganly, Gäwürli, Gyzylahan, Garagaç ýaly toýun örtükli meýdanlar deňişlidirler. Düzlükleriň çäklerinde ýerli ýerüsti gurluşy boýunça bir-birlerinden tapawutlanýan, örän köp dürli häsiýetdäki meýdanlar duşýarlar. Olaryň geologik emele gelişleri, ýer üstüni örtýän dag jynslarynyň fiziki, himiki düzümleri, umumy eňňitlik gurluşlary we beýleki fiziki-geografik häsiýetleri boýunça tapawutlanýan bölek meýdanlar köpdür. Türkmenistanyň tebigatyny öwrenen alymlar onuň ýer üsti gurluşyndaka iki bölegi: daglyklaryň hem düzlükleriň häsiýet-namasyny beripdirler. Geografik nukdaýnazardan, has hem fiziki geografiýanyň talaplaryna laýyklykda, ýerüsti gurluşyna ýazgy beriljek bolunsa, daglyk böleginde: daglyklar (pes, orta belentlikdäki, beýik), belentliklere, iri dag ara düzlüklere, jülgelere, çöketliklere; düzlük böleginde: peslikler, düzlükler, belent düzlükler ýaly böleklerle aýratynlykda garalyp, ýazgy berilse dogry bolar. Bu ýerüsti gurluş görnüşleriniň çäklerinde-de içki aýratynlyklaryny göz önünde tutup, ýerli häsiýetdäki ýerüsti gurluşlaryny böleklemek zerurdyr.

Türkmenistanyň geomorfologik sebitlere bölünişi

Türkmenistanyň ýerüsti gurluşynyň aýratynlyklaryny ýüzleý hem bolsa başda öwrenmäge synanyşan alymlardan L.S.Bergi we W.A.Obruçýewi, ylmy nukdaýnazardan üns berip, bölekler bölmäge etraplaşdyrmagy ilkinji amala aşyran alymlardan I.P.Gerasimowy, M.P. Petrowy B.A.Fýodorowiçi, A.G.Babawy, Ç.B.Köpekowy we beýlekileri görkezmek bolar. Ýurdumyzyň daglyk böleginiň ýerüsti gurluşyny-geomorfologiýasyny ilkinji öwrenen alym Nikşiçň bitiren işleri belenilmäge mynasypdyr.

Geomorfologik etraplar

Alp ýygýrtlanmasy geosinklinal guşaklygynyň Aziýa öňi daglyk ýurdy: A–Köpetdag okrugy: I.Köpetdag welaýaty: B–Parapamiz okrugy: II.Bathyz, III.Garabil. Alp ýygýrtlanma geosinklinal guşaklygynyň Pamir–Alaý daglyk ýurdy. B–Täjik wigrasiýasynyň daglyk okrugy: IV.Köýtendagy we dag etegi düzlük. Turan epigersin platforma pes daglyk ýurdy, platolar we düzlükler. G–Hazardan gündogardaky pes daglyklar platolary we dag düzlükleri okrugy.V.Günorta Maňgýşlak platosy we Garnýýaryk çöketligi, VI.Üstýurt; VII.Gyzylsuw Uzboý arkasy welaýaty. Etraplar: *a – ada şekilli daglyklar – Uly Balkan, Küreniň küresi, b – Tüwergyr pes daglyklary («Belentlikler» görnüşinde alyndy.M.A.) w – Gyzylsuw platosy; g – Porsyküp platosy; d – Tekejik platosy; e – Çölünğyr platosy; ž – Çilmämmetgum; z – Üçtagangum; i – Gumsepişen çöketligi; k – Garaşor çöketligi.* D – Amyderýa-Garagum okrugy: VIII.Üňüzaňyrsy-Garagum welaýaty. Etraplary: *a – Akjagaya, b – Pitnek pes daglyklary, w – Üňüzaňyrsy Garagumuň çägelikleri; g – Üňüz çöketliginiň şorluklaryň ulgamlary; IX-Merkezi Garagum welaýaty; X – Günorta-Gündogar Garagum welaýaty; XI – Amyderýanyň jülgesi; XII – Horezm peslik welaýaty; XIII – Sarygamyş çöketligi; XIV – Aral deňziniň guran Aýbówür aýlagy; XV – Tejen, Murgap aralygyndaky beýik eol denudasiýa düzlügi; XVI – Amyderýa-Murgap aralygyndaky beýik eol denudasiýa düzlügi; XVII – Etrek-Sumbar derýalarynyň jülgeleri we derýa aýagy düzlügi; XVIII – Tejen derýa jülgesi we derýa aýagy düzlügi; XIX–Murgap jülgesi we derýa aýagy düzlügi; XX – Balh we beýleki derýalaryň derýa aýagy düzlügi (Pendi sährasy M.A.); XXI – Günbatar Türkmenistan deňiz ýaka pesligi. Etraplary: *a – Kiçi Balkan ada şekilli dagy; b – Günorta-Günbatar Türkmenistan pesligi; w – Gyzyl suw ýarym adasyndaky we Oktumgumuň çäklerindäki deňiz-akkumulýatiw pesligi; g – Garabogaz goluň ýuwulýan gapdallary; d – Garabogaz goluň guran düýbi.* Gyzylgum garşy okrugy/ XXII – Garşy Zerewşan allýuwiial düzlügi we ýel sowran çägelini düzlügi, şeýle-de galyndy platolar.*




Ýerüsti gurluşynyň hilleri: 1-3 – Tektoniki-erozion ýerüsti gurluşlary: 1 – pes daglyklar we platforma hilli baýyrlyk daglyklary; 2 – gatlakly daglar; 3 – gatlakly daglaryň etekleri; 4-5 – denudasiýa ýerüsti gurluşlary: 4 – düýp esasky denudasiýa gatlakly gurluşlar; 5 – eol Denudasiýa beýik düzlükler; 6-10 – Akkumulýatiw düzlükleriň ýerüsti gurluşlary; 6 – prolyuwial; 7 – allýuwial; 8 – derýa aýagy; 9 – köl düýbi emele gelişi; 10 – deňiz düýbi emele gelişi; 11-19 – ýerüsti gurluşlarynyň esasy görnüşleri we beýleki belgiler: 11 – eol ýerüsti görnüşleri; 12 – derýa jülgeleleri; 13 – şorluk defoliasiyä çöketlikleri; 14 – hwalin döwründäki Hazar deňziniň transgresiýasynyň iň ýokary derejesiniň çäkleri; 15 – geomorfologik ýurtlaryň çäkleri; 16 – geomorfologik welaýatlaryň çäkleri; 17 – ýerüsti gurluş hilleriniň çäkleri; 18 – geomorfologik etraplaryň çäkleri; 19 – sowruhyp getirilen çägelereň ýaýran meýdanlarynyň çäkleri.

6.2. Tektoniki-erozion ýerüsti gurluşy

Umumy fiziki geografiýada «Daglyklar» diýlen adalga bilen aňladylýan ýer üstlerine ýer gabygynyň, umman derejesinden 500 m-den beýik bolan meýdanlarynyň deňşlidigini bellemek gerek. Daglyklary beýiklik derejeleri boýunça esasy üç: beýik, orta hem pes daglara bölýärler. Biziň ýurdumyzda olaryň üçüsine-de deňşli daglarymyz bardyr. Daglyklar Türkmenistanyň günorta tarapyny tutýar. Günorta-Gündogar çetinde we Günbatarda-da daglar bardyr. Olaryň köpüsi orta beýiklikdäki daglardyr. Olara Köpetdag, Köýtendag, Kürendag, Uly we Kiçi Balkan daglary deňşlidir. Bu daglar geologik emele gelşi, ýerüstüniň gurluşy, klimaty bilen bir-birlerinden tapawutlanýarlar.

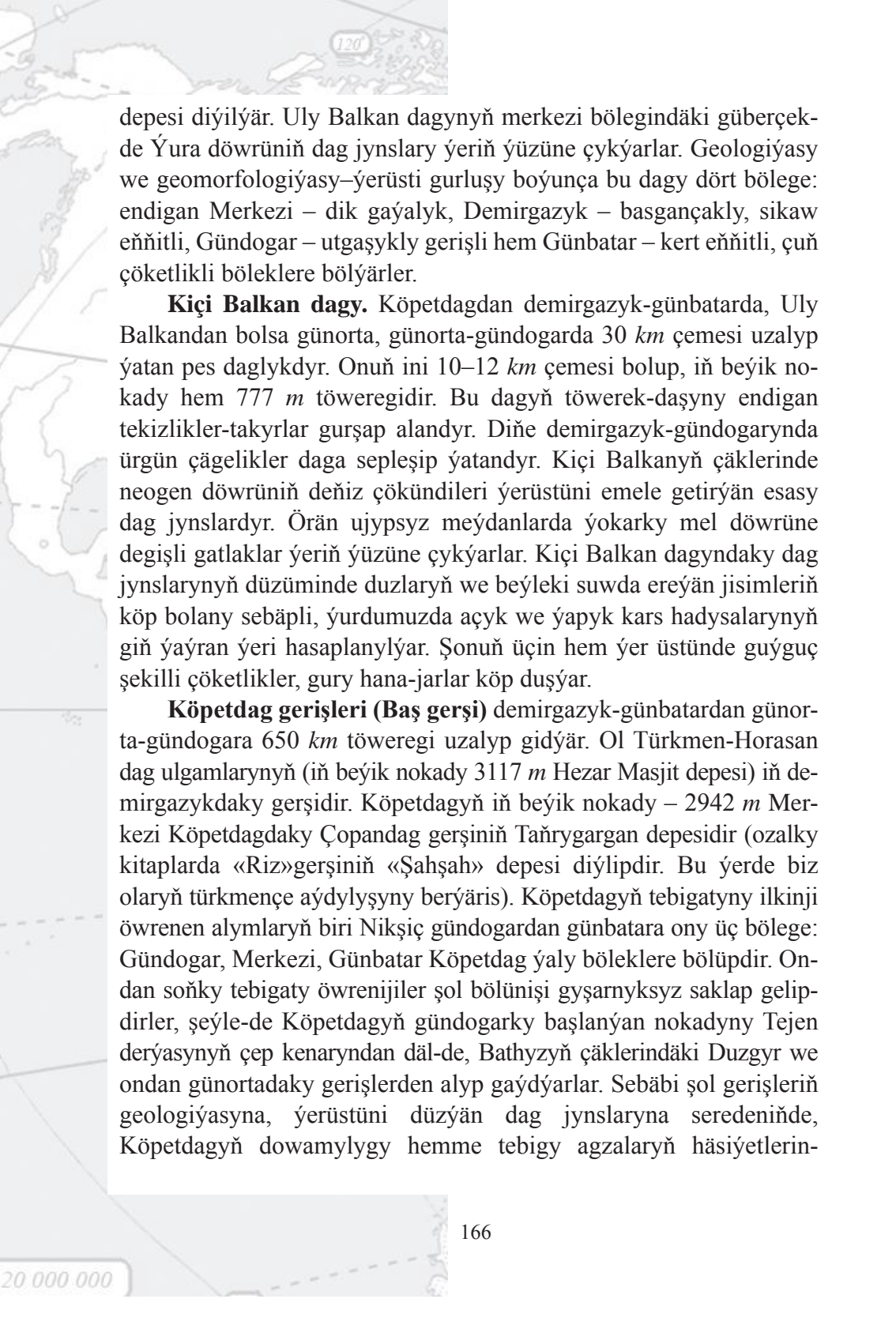
Ata Watanymyzyň köp bölegini düzlükleriň tutýandygy, daglaryň bolsa ýurdumyzyň günortasynda, günbatarynda we günorta-gündogarynda ýerleşýändigini baradaky maglumatlar öňki bölümlerde beýan edilipdi. Şeýle-de «dag» diýlip atlandyrylýan ýer üstleriniň (Gubadag, Gubaseňir dagy, Boýa dag we beýlekiler) dag diýilýän fiziki-geografik düşüňjä gabat gelmeýändigini bellemek bilen, diňe daglar barada umumy maglumatlara seredilse maksada laýyk bolardy.



Ýurdumyzyň günbatarynda Balkan daglary ýerleşýär. Geologlar bu daglaryň günbatarkysyny has irki geologik döwürde, ýagny ýura hem irki mel döwürlerinde emele gelen hasaplaýarlar. Gündogarkysyny bolsa Köpetdagiň dowamy görnüşinde, giçki geologik döwürleriň–ýokarky mel hem neogen döwürleriniň çökündilerinden düzülen diýip tapawutlandyrýarlar. Ata-babalarymyz bolsa ol daglaryň beýikligine hem tutýan meýdanyna görä, bir-birlerine golaý ýerleşýändigleri sebäpli, ikisine-de «Balkan» diýip, günbatarkysyna «Uly Balkan», gündogarkysyna «Kiçi Balkan» atlaryny dakypdyrlar. «Balkan» adynyň gelip çykyşyny ýerli ýaşulular, öňki öten nesillerden dilden-dile geçip gelen rowaýatlara görä «Bal akan», ýagny töwerek-daşda, başga hiç ýerde süýji suw çeşmesi bolmadyk ýerde, süýji suwly çeşmeleriň çykýan ýeri bolany sebäpli, şeýle atlandyrylypdyr diýen düşüňjani berýärler. Çeşmeler diňe Uly Balkan dagynda bolup, Kiçi Balkanda olar häzirki wagtda düýpden duşmaýarlar. Şeýle bolsa-da, oňa-da Uly Balkana golaý bolany sebäpli, «Balkan» diýlen-digi düşnüklidir.

Gatlakly daglar
(Uly we Kiçi Balkanlar, Köpetdag, Bathyz,
Gowurdak, Köýtendag gerişleri, dag öňi beýiklikler,
tekiz daglyklar)

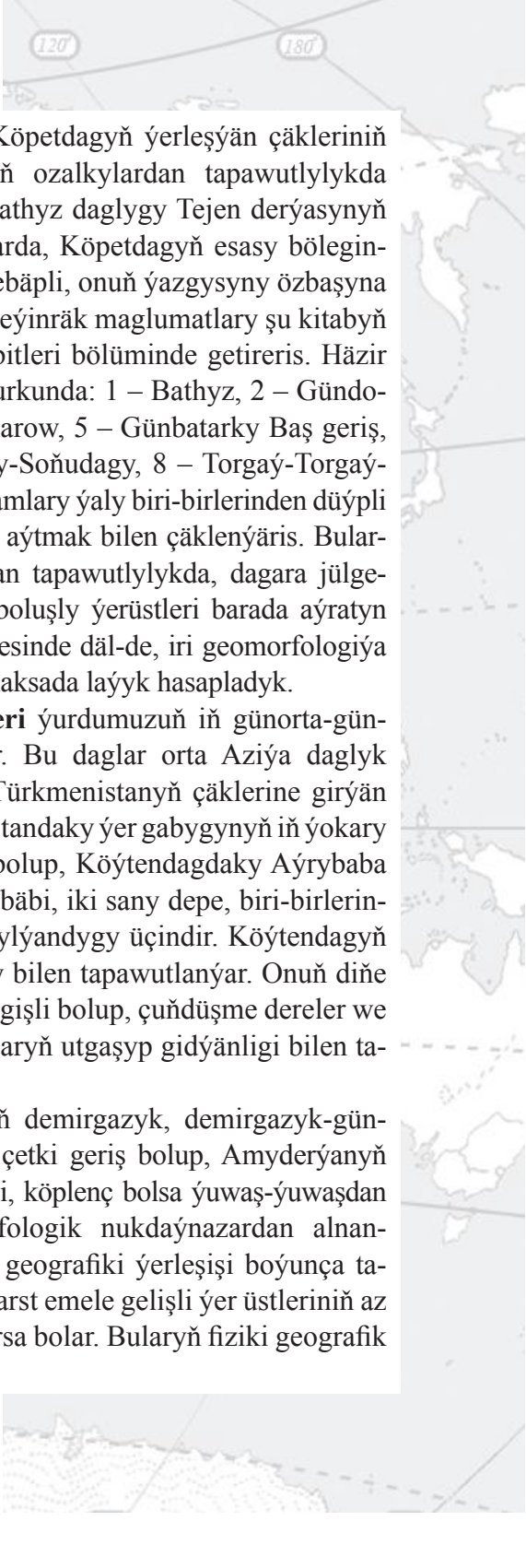
Uly Balkan dagy bilen Kiçi Balkanyň arasyndaky tektoniki çöketlikden gadymy Amyderýanyň–Uzboýuň soňky hanasy geçip, daglaryň çäklerini kesgitli bölýär. Bu dag günorta-gündogardan, demirgazyk-günbatara 70 km, demirgazykdan günorta 50 km töweregi meýdanda, günortasynda Babahoja (Kelkör) şorlугy, demirgazyk, demirgazyk-gündogarynda Çilmämmetgum çägeligi aralyklarda ýerleşýär. Günbatarynda magmatik emele gelişli ýer üstleriniň pessejik gerişleriniň aralarynyň ownuk seklimli jylgajyklar bilen bölünýän nätekizliklerinden soň, gadymy emele gelişli, prolyuwial çökündilerden düzülen çagyly depelikler-jarlyklar, Gubaseňňir beýiklikleri bilen utgaşykly seňrige öwrülip, dag keşbini ýitirýär. Uly Balkan dagynyň iň beýik nokadyna ýerli halkyň atlandyryşyna görä Döwnüş gala, rus tebigaty öwrenijileriň ýazyşlaryna laýyklykda bolsa Orlan



depesi diýilýär. Uly Balkan dagynyň merkezi bölegindäki güberçek-de Ýura döwrüniň dag jynslary ýeriň ýüzüne çykýarlar. Geologiyasy we geomorfologiyasy-ýerüsti gurluşy boýunça bu dagy dört bölege: endigan Merkezi – dik gaýalyk, Demirgazyk – basgançakly, sikaw eňňitli, Gündogar – utgaşykly gerişli hem Günbatar – kert eňňitli, çuň çöketlikli böleklere bölýärler.

Kiçi Balkan dagy. Köpetdagdan demirgazyk-günbatarda, Uly Balkandan bolsa günorta, günorta-gündogarda 30 *km* çemesi uzalyp ýatan pes daglykdyr. Onuň ini 10–12 *km* çemesi bolup, iň beýik nokady hem 777 *m* töweregidir. Bu dagyň töwerek-daşyny endigan tekizlikler-takyrlyr gurşap alandyr. Diňe demirgazyk-gündogarynda ürgün çägelikler daga sepleşip ýatandyr. Kiçi Balkanyň çäklerinde neogen döwrüniň deňiz çökündileri ýerüstüni emele getirýän esasy dag jynslardyr. Örän ujypsyz meýdanlarda ýokarky mel döwrüne degişli gatlaklar ýeriň ýüzüne çykýarlar. Kiçi Balkan dagyndaky dag jynslarynyň düzüminde duzlaryň we beýleki suwda ereýän jisimleriň köp bolany sebäpli, ýurdumuzda açyk we ýapyk kars hadysalarynyň giň ýaýran ýeri hasaplanylýar. Şonuň üçin hem ýer üstünde guýguç şekilli çöketlikler, gury hana-jarlar köp duşýar.

Köpetdag gerişleri (Baş gerşi) demirgazyk-günbatardan günorta-gündogara 650 *km* töweregi uzalyp gidýär. Ol Türkmen-Horasan dag ulgamlarynyň (iň beýik nokady 3117 *m* Hezar Masjit depesi) iň demirgazykdaky gerşidir. Köpetdagyň iň beýik nokady – 2942 *m* Merkezi Köpetdagdaky Çopandag gerşiniň Taňrygargan depesidir (ozalky kitaplarda «Riz»gerşiniň «Şahşah» depesi diýlipdir. Bu ýerde biz olaryň türkmençe aýdylyşyny berýäris). Köpetdagyň tebigatyny ilkinji öwrenen alymlaryň biri Nikşiç gündogardan günbatara ony üç bölege: Gündogar, Merkezi, Günbatar Köpetdag ýaly böleklere bölüpdir. Ondan soňky tebigaty öwrenijiler şol bölünişi gyşarnyksyz saklap gelipdirler, şeýle-de Köpetdagyň gündogarky başlanýan nokadyny Tejen derýasynyň çep kenaryndan däl-de, Bathyzyň çäklerindäki Duzgyr we ondan günortadaky gerişlerden alyp gaýdýarlar. Sebäbi şol gerişleriň geologiyasyna, ýerüstüni düzýän dag jynslaryna seredeninde, Köpetdagyň dowamylygy hemme tebigy agzalaryň häsiýetlerin-



de aýdyň görnüp dur. Şeýlelikde, Köpetdagyň ýerleşýän çäkleriniň uzynlygynyň, böleklere bölünişiniň ozalkylardan tapawutlylykda boljakdygy düşnükli bolsa gerek. Bathyz daglygy Tejen derýasynyň kesip geçýän gysbysyndan gündogarda, Köpetdagyň esasy böleginden üznä ýaly bolup görünýändigigi sebäpli, onuň ýazgysyny özbaşyna aýratyn berýäris. Bular barada giňişleýinräk maglumatlary şu kitabyň Türkmenistanyň fiziki-geografik sebitleri bölümünde getireris. Häzir bolsa Köpetdagyň gemorfologiýa durkunda: 1 – Bathyz, 2 – Gündogar, 3 – Merkezi, 4 – Üçguýy – Tagarow, 5 – Günbatarky Baş geriş, 6 – Köse-Hasar-Sünt, 7 – Monjukly-Soňudagy, 8 – Torgaý-Torgaýdadyr-Öýleguşlyk, 9 – Kürendag ulgamlary ýaly biri-birlerinden düýpli tapawutlanýan bölekleriň bardygyny aýtmak bilen çäklenýäris. Bulardan başga-da dag öňi baýyryklardan tapawutlylykda, dagara jülgeler, olaryň giňelýän ýerlerindäki özboluşly ýerüstleri barada aýratyn maglumatlary özbaşyna bölüm derejesinde däl-de, iri geomorfologiýa bölekleriň içinde ýazgyda bermegi maksada laýyk hasapladyk.

Köýtendag-Gowurdak gerişleri ýurdumuzuň iň günorta-gündogar çetinde ýerleşýän daglykdyr. Bu daglar orta Aziýa daglyk ýurdunyň, Gisar geriş ulgamynyň Türkmenistanyň çäklerine girýän bölegi diýilse dogry bolar. Türkmenistandaky ýer gabygynyň iň ýokary görterilen beýik nokady 3137 metr bolup, Köýtendagdaky Aýrybaba depesidir. Aýrybaba diýilmeginiň sebäbi, iki sany depe, biri-birlerinden ýerli çöketlik bilen bölünip aýrylýandygy üçindir. Köýtendagyň ýerüsti gurluşy örän çylşyrymlylygy bilen tapawutlanýar. Onuň diňe günbatar ýapgydy Türkmenistana degişli bolup, çuňdüşme dereler we kert eňňitli, iri seklimli, gaýa diwarlaryň utgaşyp gidýänligi bilen tapawutlanýar.

Gowurdak gerşi Köýtendagyň demirgazyk, demirgazyk-günbataryndaky dowamy hökmündäki, çetki geriş bolup, Amyderýanyň jülgesine tarap, käýerlerde kert eňňitli, köplenç bolsa ýuwaş-ýuwaşdan peselip gaýdýan dagdyr. Geomorfologik nukdaýnazardan alnanda Gowurdagy Köýtendagdan diňe geografiki ýerleşşi boýunça tapawutlandyrmakdan ötri, bu ýerde karst emele gelişli ýer üstleriniň az ýaýranlygy bilen hem tapawutlandyrsa bolar. Bularyň fiziki geografik



häsiýetnamalary beýleki daglyklaryňky ýaly Türkmenistanyň sebitlerine ýazgy berlende has takyk getiriler.

Bathyz daglygy. Türkmenistanyň tebigatyny öwrenijiler Bathyzy häzire çenli «belentlik» diýip atlandyrýarlar. Emma umumy geografik nukdaýnazardan alnanda, onuň 35 gradus 50-nji minut giňşlikden günortadaky böleginde, hemme ýerde diýen ýaly 500 *m*-den beýikdigi ünse alynsa, «daglyk» diýilmäge mynasypdygy belli bolýar. Bathyzyň iň beýik nokadynyň 1158 *m*-ligi ünse alynsa, «beýiklik» diýilmeginiň hiç bir geografik kada gabat gelmeýändigini düşnükli. Ýokarda görkezilen giňşlikden demirgazykdaky meýdanlara belentlik diýilse, бүтindүнә ykrar edilen geografik kada dogry gelýär. Sebäbi bu ýerlerde 500–550 metrden 300–350 metr aralygyndaky gipsemetrik derejedäki ýerüstleri agdyklyk edýär. Bathyzyň häzirkizaman ýerüstüniň emele gelşi we gurluşynyň görnüşlerine görä tektoniki – içki güýçleriň we eol-daşky güýçleriň döreden meýdanlaryny tapawutlandyrmak dogry bolar. Tektoniki emele gelişli meýdanlarda seklimli, gaýaly, dik diwarly jarlyklaryň we düýplerini şorluklary gorplary örtýän, ýerli çöketlikleriň ýaýrandygyny ünse almak zerurdyr. Ikinji böleginde bolsa, sikaw eňňitli, güberçek üstli, aralary giň ýaýlymly golluklaryň ýaýran meýdanlary, esasy şekil emele getirijilerdir. Şeýle-de Bathyzyň belentlikler böleginde göwrümi uly bolmadyk çuň çöketlikler (kyrgulaç şekilli), dag böleginde bolsa dere, jülge görnüşli (Kepele, Akarçeşme şekilli) ýerli dilkawlanmalar mahsusdyr.

Garabil daglygy. Murgap derýasynyň sag kenaryndaky, Bathyzyň gündogar gabadynda ýerleşýän bu meýdan çäklere-de ozalky edebiýat çeşmelerde «beýiklik» diýilýärdi. Biz işimizde Garabili hem Bathyz ýaly iki bölege –daglyk günorta, beýiklik–demirgazyk bölegine bölýäris. Sebäbi demirgazyk giňşligiň 36 gradusyň günortada hemme ýerde diýen ýaly gipsemetrik dereje 500 metrden ýokardadyr. Demirgazykda bolsa Garabiliň beýiklik bölegi Garagum derýasyndan günortada Tally, Kyrkgulaç, Barhan guýularynyň deňelerine çenli, 350–500 metr aralygyndaky derejede ýaýrapdyr. Bu iki daglyklaryň, beýiklikleriň fiziki-geografik häsiýetleri baradaky maglumatlary sebitleýin böleklere ýazgy berilýän ýerde ýerleşdireris.

6.3. Türkmenistanyň çäklerindäki belentlikler.

Dag öňi belentlikler.

Pes daglyklar we baýyrlyklar

Fiziki-geografik nukdaýnazardan alnanda «beýiklik» diýilýän ýerüsti gurluşa, Ýer gabygynyň üstünde daş-töweregi gurşap alýan beýleki meýdanlardan beýgelip, tapawutlanyp duran böleginiň atlandyrylyşydyr. Bu geografik adalga degişli ýerler, Ýer gabygynyň, ummanyň suwunyň ortaça derejesiniň deňliginden 200 *m*-den 500 *m*-e çenli ýokary bolan meýdanlardyr. Ýer gabygyndaky üstleri tekiz, giň meýdanlarda ýaýlyp ýatan belentliklere, hatda dag derejesindäki (Mongoliýanyň, Hytaýyň we beýlekileriň çäklerinde giň ýaýran) ýer üstlerine-de «belent düzlükler» diýýärler.

Biziň ýurdumyzyň çäklerinde ýokardaky görkezilen beýiklik derejesine degişli ýer üstleri: Demirgazyk Günbatar Türkmenistanda, Uly Balkan, Köpetdag, Köýtendag, Gowurdak gerişleriniň, Bathyzyň we Garabiliň eteklerinde, (töwereklerinde), Demirgazyk Türkmenistanda duşýarlar. Demirgazyk-Günbatar Türkmenistanda Garabogaz goluň gündogaryndan (Gulan dag – 318 *m*; Ärsarybaba – 328 *m*), Sarygamys çöketliginiň meridianlarynyň (Gaplaňgyr – 305 *m*) aralygynda, geosinklinal zonanyň platforma bilen galtaşýan çäklerindäki tektoniki hereketleriň netijesinde, Üstýurduň güýçli dilkawlanan günorta çetinde emele gelen beýiklikleriň hemmesi degişlidirler. Olaryň içinde iň beýik nokat Tekejik dag hem Gyzyllburun dag gerişleriniň birigýän ýerindäki Begarslan dag 488 *m* beýiklikdedir.

Beýikligi 200–400 *m* töweregi bolan belentlikler Köpetdagyň günbatar hem-de demirgazyk eteklerinde bardyrlar. Şeýle belentlikler Günbatar Köpetdagyň baş gerşiniň günortasynda, gündogarda Hoja-gala bilen günbatarda Sirkeliniň aralarynda-da duşýarlar. Köpetdagyň günbatar eteklerinde Akmaýa, Gökmaýa, Agoba we beýleki belentlikler dagyň esasy gurluşyndan aýratynlykda durandyrlar. Köpetdagyň demirgazyk eteklerinde şeýle belentlikler Goç–Bamy aralyklarda, Köwata sebitlerinde, Köşi baýyrlyklarynda we beýleki ýerlerde duşýarlar.

Bathyzyň demirgazygyndaky belentlikler Tejen derýasynyň ýakasynyndaky Gorgor bilen Murgap boýundaky Sandykgaçynyň giňişlikleriniň aralygyndan günorta geçmeýärler. Bu aralykda ýerüsti

gurluşyndaky iň beýik dereje 500 *m*-den ýokary geçip, «dag» diýilýän adalga degişlidirler. Şol giňişliklerden günortada beýiklik nokatlar 456 *m*-den geçmeýändikleri sebäpli «beýiklik» diýilýän geografik kada gabat gelýär. Şonuň üçin hem biz Bathyzy, beýleki tebigaty öwrenijilerden tapawutlylykda, «dag, belentlikli» diýip atlandyryars. Ýokarda görkezilen giňişlikden günortada, Bathyzyň çäklerindäki ýerüstleri umman derejesinden 514 *m*-den 1158 *m*-e çenli beýgelýär.

Garabiliň demirgazygyndaky «belentlik» diýip atlandyrmaga degişli beýiklikler, esasan, günbatarda Taňrygazan bilen, gündogarda Şyramguýy giňişlikleri aralygyndan günorta geçmeýärler. Şol görkezilen giňişlikden günortadaky belentlikler 502 *m*-den («Ýaman-çäge»), 984 *m*-e («Dadranly depe») çenli beýikliklerdedirler. Şoňa görä-de biz öz işlerimizde Garabili hem Bathyz ýaly, «dag belentligi» diýip atlandyryars. Bularyň ikisinde-de günorta böleklerinde ýerüsti gurluşynyň umumy şekili hem daglara mahsus görnüşindedir.

Köýten dag, Gowurdak eteklerinde belentlikler günortada Gubadagdan, Kerkakyň üsti bilen demirgazykda Gyzgudugyň töwereklerine çenli aralyklarda ýaýrandyr. Bu sebitlerdäki belentlikleriň beýikligi 200 *m*-den 412 *m*-e çenlidir. Şeýle-de aýratyn belentlikler Sandykly gumunyň çäklerinde-de duşýarlar. Olaryň köpüsiniň beýikligi umman derejesinden 300 *m*-den ýokarydyr.


6.4.Denudasiýa ýerüsti gurluşy:

Üstýurt platosy, çinkler we gyrlar.

Porsuguýy, Gyzylsuw platosy.

Eol-denudasiýa (ýel sowurmagyndan emele gelen) beýik düzlükler

Denudasiýa – latyn dilinden – *denudatio* sözünden döredilip, ozal belent bolan ýerleri suwuň ýuwmagy, ýeliň tozatmagy, özüniň owranyp dökülmegi netijesinde, dowamly wagtyň geçmegi bilen, üsti tekizleşen, häzir hem ýuwulmak, owranyp sowrulmak hadysalarynyň dowam edýän, beýik düzlükleri aňlatmak üçin ulanylýan geografik adalgadyr.



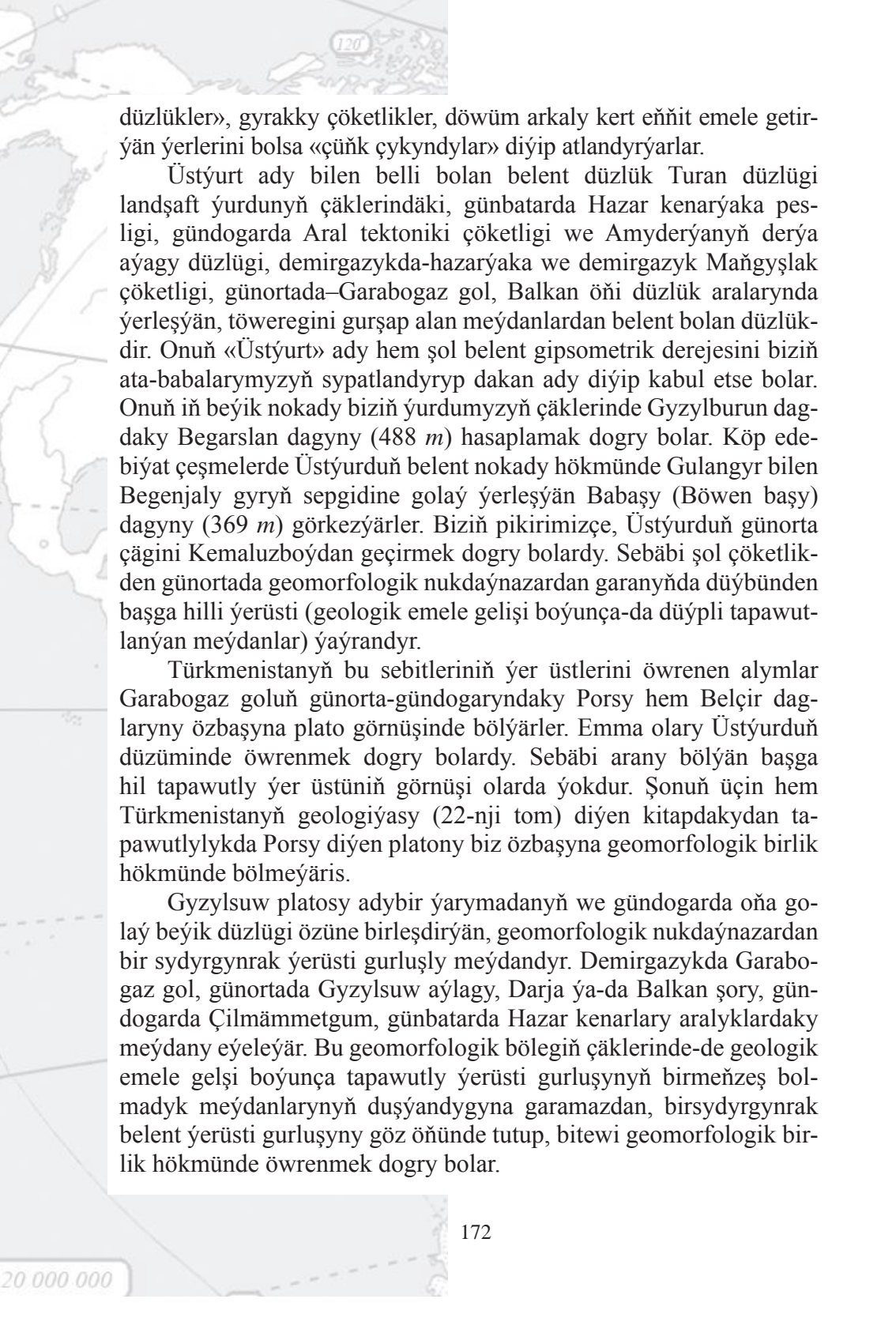
Türkmenistanyň çäklerinde bu hili ýerüsti gurluşly meýdanlar demirgazyk-günbatarda we günortada, günorta-gündogarda umman derejesinden 160–400 *m* töweregi beýiklik derejelerde, giň meýdanlarda ýaýrandyr. Bu düzlükleriň geomorfologik gurluşy boýunça iki tapawutly böleklerini: düýp – denudasiýa gatlakly düzlükler we eol-denudasiýa beýik düzlükler ýaly böleklere bölmek bolýar. Olaryň ilkinjisi, asly-geologik emele gelşindäki görnüşine görä töwerekdäki ýerlerden beýik bolan bolsa, ikinjisi ýerüstüniň geologik döreýşinden soňky asyrlarda ýelleriň getirip çökeren, sowrungylarynyň hasabyna beýgelip, häzirk wagtda bolsa ýuwulmak, sowrulmak hadysasyna sezewar bolýarlar (L.B.Newodçikowa, 1972).

Biziň ýurdumyzyň demirgazyk-günbatarynda –Garabogaz gol, Sarygamyş çöketlikleriniň demirgazyk çetlerinde, doganlyk Gazagystan we Özbegistan bilen serhetlerimizden günortada, Uly Balkan, Küreniň küresi aralyklarynda, Üstýurt platosynyň günortasynda, günorta-gündogar çetlerinde hem-de gyr belentlikleriniň çöketlikleri bilen utgaşyklarynda tektoniki emele gelişli denudasiýa ýerüsti gurluşlary ýaýrandyr.

Üstýurt platosy, çinkler we gyrlar

Üstýurduň ýerüstüni, köplenç halatlarda, mel, neogen geologiýa döwrüne degişli dag jynslary örtendir. Onuň günorta we demirgazyk çetlerinde epipaleozoý düýp esasynyň üstüni örtýändigini sebäpli, basgançakly gatlaklylygy emele getirýär.

Geologiýa emele geliş boýunça we ýerüstüni düzýän dag jynslarynyň dürli döwürlere degişlidigini nazarda tutsak, bu sebitde Tüwergyry aýratyn bellemeli bolýar. Sebäbi Tüwergyr we onuň töwerekleriniň ýerüstüni düzýän dag jynslarynda Paleozoý, Mezozoý döwürlerine degişli gatlaklaryň dürli halda ýatandyklaryny (keseligineylalaşykly, monoklinal, hatda dikligine ýatan ýagdaýlaryny) görmek bolýar. Tüwergyr, Gyzyлгаýа, Çagyl sebitlerinde geologik çylşyrymlylyk bolsa-da, beýleki gyrlaryň köpüsiniň ýerüstüni düzýän dag jynslary mel döwrüniň gowşak dykzlaşan hek daşlaryndan düzülendir. Köp tebigaty öwrenijiler, denudasiýa ýerüsti gurluşly meýdanlarda; geologik emele gelişine, düzüm-gurluşyna laýyklykda «gatlaklaýyn

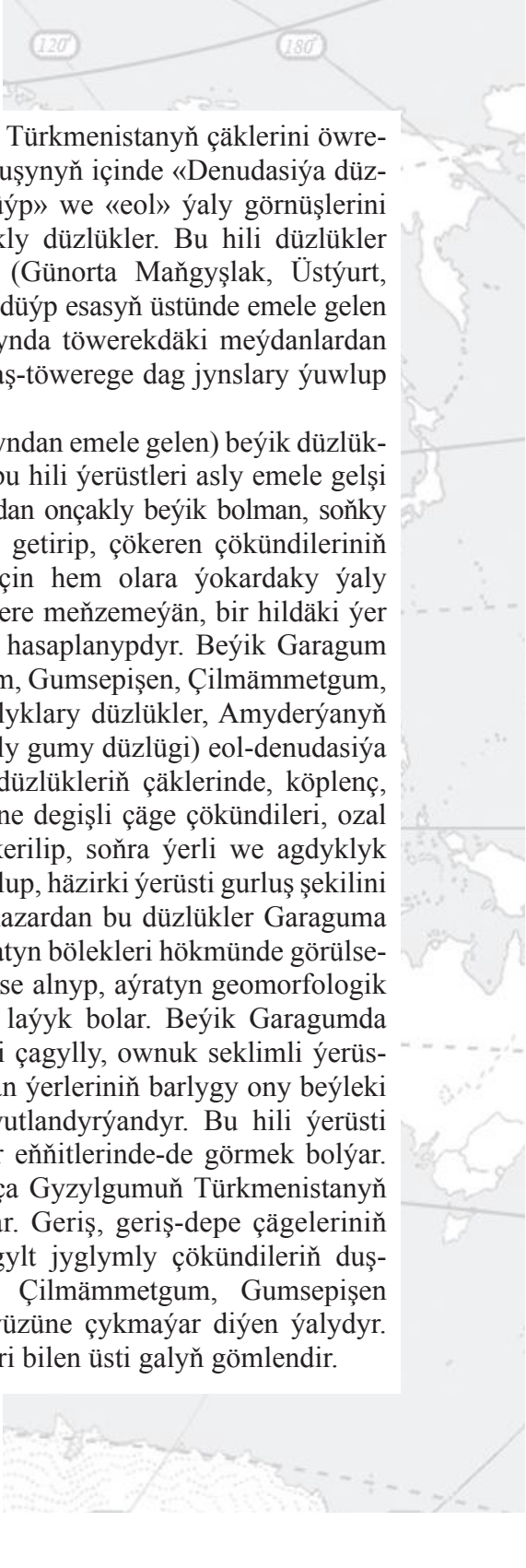


düzlükler», gyrakky çöketlikler, döwüm arkaly kert eňňit emele getir-
ýän ýerlerini bolsa «çünk çykyndylar» diýip atlandyýarlar.

Üstýurt ady bilen belli bolan belent düzlük Turan düzlügi
landşaft ýurdunyň çäklerindäki, günbatarda Hazar kenarýaka pes-
ligi, gündogarda Aral tektoniki çöketligi we Amyderýanyň derýa
aýagy düzlügi, demirgazykda-hazarýaka we demirgazyk Maňgyslak
çöketligi, günortada–Garabogaz gol, Balkan öňi düzlük aralarynda
ýerleşýän, töweregini gurşap alan meýdanlardan belent bolan düzlük-
dir. Onuň «Üstýurt» ady hem şol belent gipsometrik derejesini biziň
ata-babalarymyzyň sypatlandyryp dakan ady diýip kabul etse bolar.
Onuň iň beýik nokady biziň ýurdumyzyň çäklerinde Gyzyldurun dag-
daky Begarslan dagyny (488 *m*) hasaplamak dogry bolar. Köp ede-
biýat çeşmelerde Üstýurduň belent nokady hökmünde Gulangyr bilen
Begenjaly gyryň sepgidine golaý ýerleşýän Babaşy (Böwen başy)
dagyny (369 *m*) görkezýärler. Biziň pikirimizçe, Üstýurduň günorta
çäginä Kemaluzboýdan geçirmek dogry bolardy. Sebäbi şol çöketlik-
den günortada geomorfologik nukdaýnazardan garanynda düýbünden
başga hilli ýerüsti (geologik emele gelişi boýunça-da düýpli tapawut-
lanýan meýdanlar) ýaýrandyr.

Türkmenistanyň bu sebitleriniň ýer üstlerini öwrenen alymlar
Garabogaz goluň günorta-gündogaryndaky Porsy hem Belçir dag-
laryny özbaşyna plato görnüşinde bölýärler. Emma olary Üstýurduň
düzümünde öwrenmek dogry bolardy. Sebäbi arany bölýän başga
hil tapawutly ýer üstüniň görnüşi olarda ýokdur. Şonuň üçin hem
Türkmenistanyň geologiýasy (22-nji tom) diýen kitapdakýdan ta-
pawutlylykda Porsy diýen platony biz özbaşyna geomorfologik birlik
hökmünde bölmeýäris.

Gyzylsuw platosy adybir ýarymadanyň we gündogarda oňa go-
laý beýik düzlügi özüne birleşdirýän, geomorfologik nukdaýnazardan
bir sydyrgynrak ýerüsti gurluşly meýdandyr. Demirgazykda Garabo-
gaz gol, günortada Gyzylsuw aýlagy, Darja ýa-da Balkan şory, gün-
dogarda Çilmämetgum, günbatarda Hazar kenarlary aralyklardaky
meýdany eýeleýär. Bu geomorfologik bölegiň çäklerinde-de geologik
emele gelişi boýunça tapawutly ýerüsti gurluşynyň birmeňzeş bol-
madyk meýdanlarynyň duşýandygyna garamazdan, birsydyrgynrak
belent ýerüsti gurluşyny göz önünde tutup, bitewi geomorfologik bir-
lik hökmünde öwrenmek dogry bolar.

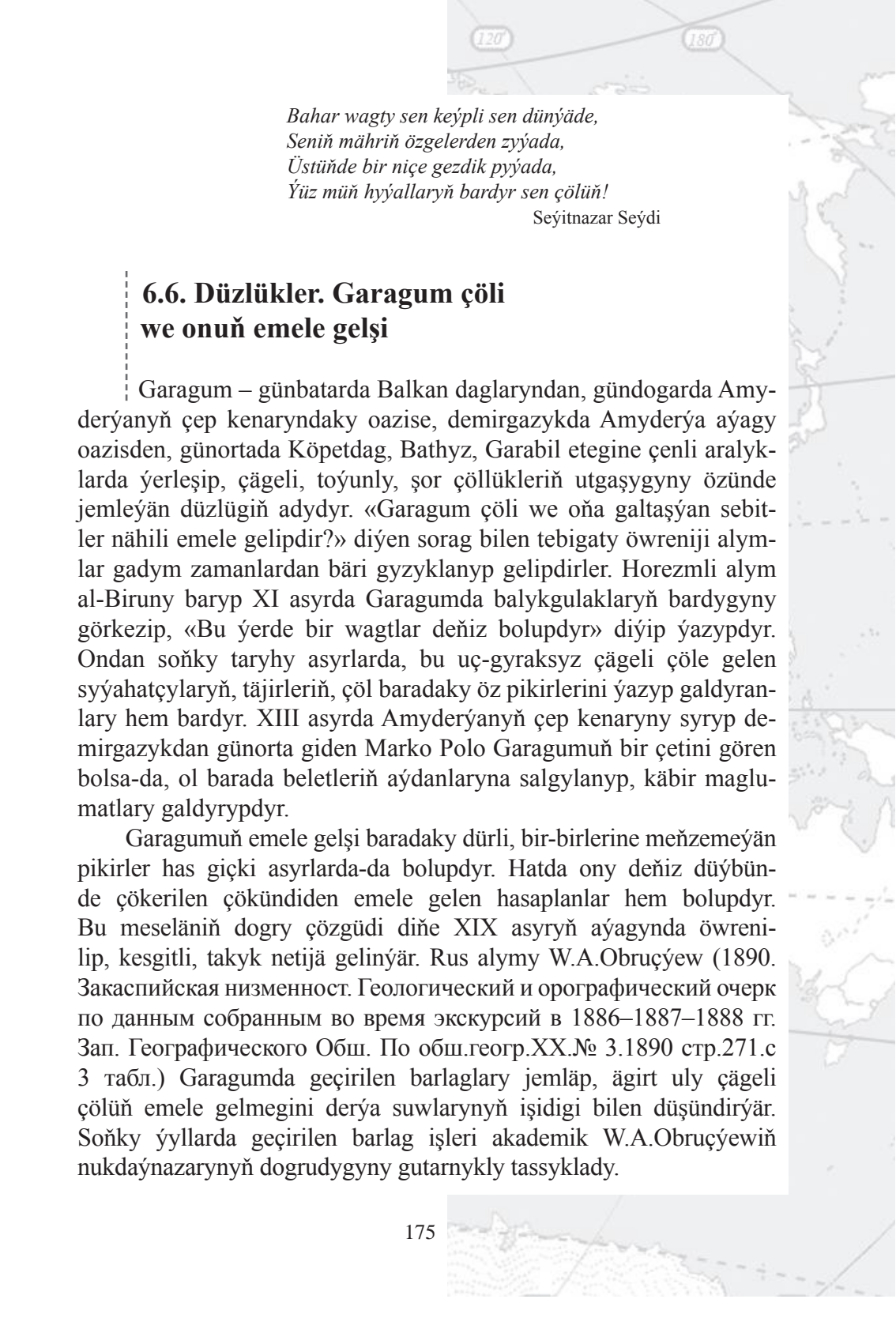


Geomorfologiýa ylmy boýunça Türkmenistanyň çäklerini öwrenen alymlar denudasiýa ýerüsti gurluşynyň içinde «Denudasiýa düzlük ýerüsti gurluşy» onuň hem «düýp» we «eol» ýaly görnüşlerini bölýärler. «Düýp-denudasiýa gatlakly düzlükler. Bu hili düzlükler geologik emele gelişleri boýunça (Günorta Maňgyslak, Üstýurt, Gyzylsuw platolary) ozalynda beýik düýp esasyň üstünde emele gelen bolup, häzirkizaman ýerüsti gurluşynda töwerekdäki meýdanlardan beýik bolandygy sebäpli, olardan daş-töwerege dag jynslary ýuwlup ýa-da sowrulyp alnyp gidilýär.

Eol-denudasiýa (ýel sowurmagyndan emele gelen) beýik düzlükler – biziň ýurdumyzyň çäklerinde bu hili ýerüstleri asly emele geliş boýunça daş-töwerekdäki meýdanlardan onçakly beýik bolman, soňky geologik döwürlerde, ýeliň sowrup getirip, çökereň çökündileriniň hasabyna beýgelendirler. Şonuň üçin hem olara ýokardaky ýaly geografik adalga berip, beýleki ýerlere meňzemeýän, bir hildäki ýer üstleri hökmünde öwrenmek dogry hasaplanypdyr. Beýik Garagum (Üňüzaňysy Garagum), Üçtagangum, Gumsepişen, Çilmämetgum, Amyderýa-Murgap-Tejen derýa aralyklary düzlükler, Amyderýanyň sag kenaryndaky düzlükler (Sandykly gummy düzlügi) eol-denudasiýa beýik düzlüklere degişlidirler. Bu düzlükleriň çäklerinde, köplenç, neogen we irki çetwertik döwürlerine degişli çäge çökündileri, ozal emele gelişinde belent ýerlerde çökerilip, soňra ýerli we agdyklyk edýän ýelleriň täsirlerine sezewar bolup, häzirki ýerüsti gurluş şekilini alandyrlar. Geomorfologik nukdaýnazardan bu düzlükler Garaguma meňzeş bolanlygy sebäpli, onuň aýratyn bölekleri hökmünde görülse-de, emele gelişiniň gadymydygy ünse alnyp, aýratyn geomorfologik sebit görnüşinde bölünse maksada laýyk bolar. Beýik Garagumda çäge gelişleriniň aşagyndan has irki çagylyly, ownuk seklimli ýerüsti gurluşlarynyň ýeriň ýüzüne çykýan ýerleriniň barlygy ony beýleki eol-denudasiýa düzlüklerden tapawutlandyryýandyr. Bu hili ýerüsti gurluşyny Üçtagangumyň gündogar eňňitlerinde-de görmek bolýar. Sandykly gummy emele geliş boýunça Gyzylgumyň Türkmenistanyň çäklerine girýän bölegi hasaplanýar. Geriş, geliş-depe çägeliniň düýplerinden seýrek bolsa-da, sargylyt jyglymly çökündileriň düşýandygy bilen tapawutlanýandyr. Çilmämetgum, Gumsepişen çägeliklerinde düýp esaslar ýeriň ýüzüne çykmaýar diýen ýalydyr. Eger olar bar bolsalar-da, eol çägeleri bilen üsti galyň gömlendir.

6.5. Akarsyz denudasiýa çöketlikleri

Akarsyz denudasiýa çöketlikler emele gelişleri boýunça tektoniki häsiýete eýe bolup, Türkmenistanyň düzlük we belentlik böleklerinde ýerli, has pes meýdanlary eýeleýär. Olaryň iň ulusy Garabogaz goluň ýerleşýän çöketligi bolup, ondan gündogarda Kemaluzboý, Gumsepişen-Gazaklyşor, Gökleňguýy-Garaşor, Ak-jagaýa, Üňüz çöketliklerini we Köpetdag öňi tektoniki döwmüň üstündäki emele gelen örän köp sanly depizlikleri (depiz–türkmen dilinde düýbi kibirdewük gapakly, çygly ownuk şorluklary aňladýan adalga) özüne birikdirýär. Bu çöketliklere akarsyz diýilmeginiň sebäbi, olaryň hemme tarapyňy kert eňňitli, seklimli belentlikler ýa-da çäge, toýun çökündili eňrekler eýeleýär. Olaryň hiç tarapynda peselip, agyz açylýan şekili bolmany üçin Akarsyz diýlenidir. Denudasiýa diýilmeginiň sebäbi bolsa ýerli we agdyklyk edýän ýelleriň çöketliklerden duzly çäge owuntyklaryny daş-töwerege sowrup çykarýanlygydyr. Çöketlikleriň emele gelmeginiň esasy sebäbi tektoniki döwürleriň üsti bilen has uly çuňluklardan ýerasty suwlarynyň ýeriň ýüzüne golaý gelip, bugarmaklary netijesinde düzümindäki duzlary galdyryp, çökündi dag jynslarynyň pytramağyna we sowrulyp gitmegine şertleriň döränligindendir. Munuň şeýledigini Peslik Garagumuň günorta bölegindäki köp sanly giň meýdany tutmaýan depizlikleriň çetwertik döwrüniň allýuwial, derýa aýagy çökündileriniň gatlaklaryny kesip, adaty ýer üstünden 5–7 m töweregi çöketlikleri döredýänligi bilen düşündirmek bolar. Beýleki denudasiýa çöketlikler, emele gelişleri boýunça has irki geologiki döwürlere degişlidirler. Mukaddes Garaşsyzlygymyzy alanymyzdan soň, bu çöketlikleriň käbirleri (Ketdeşor-Ulyşor, Zeňni Baba, Gökleňguýy-Garaşor we beýlekiler) Amyderýanyň çep kenaryndaky, derýa aýagy düzlüklerdäki we oazisleriň ekin meýdanlaryndan çykarylýan zey suwlaryň hasabyna suw howdanlaryna ýa-da köllere öwrülendirler.



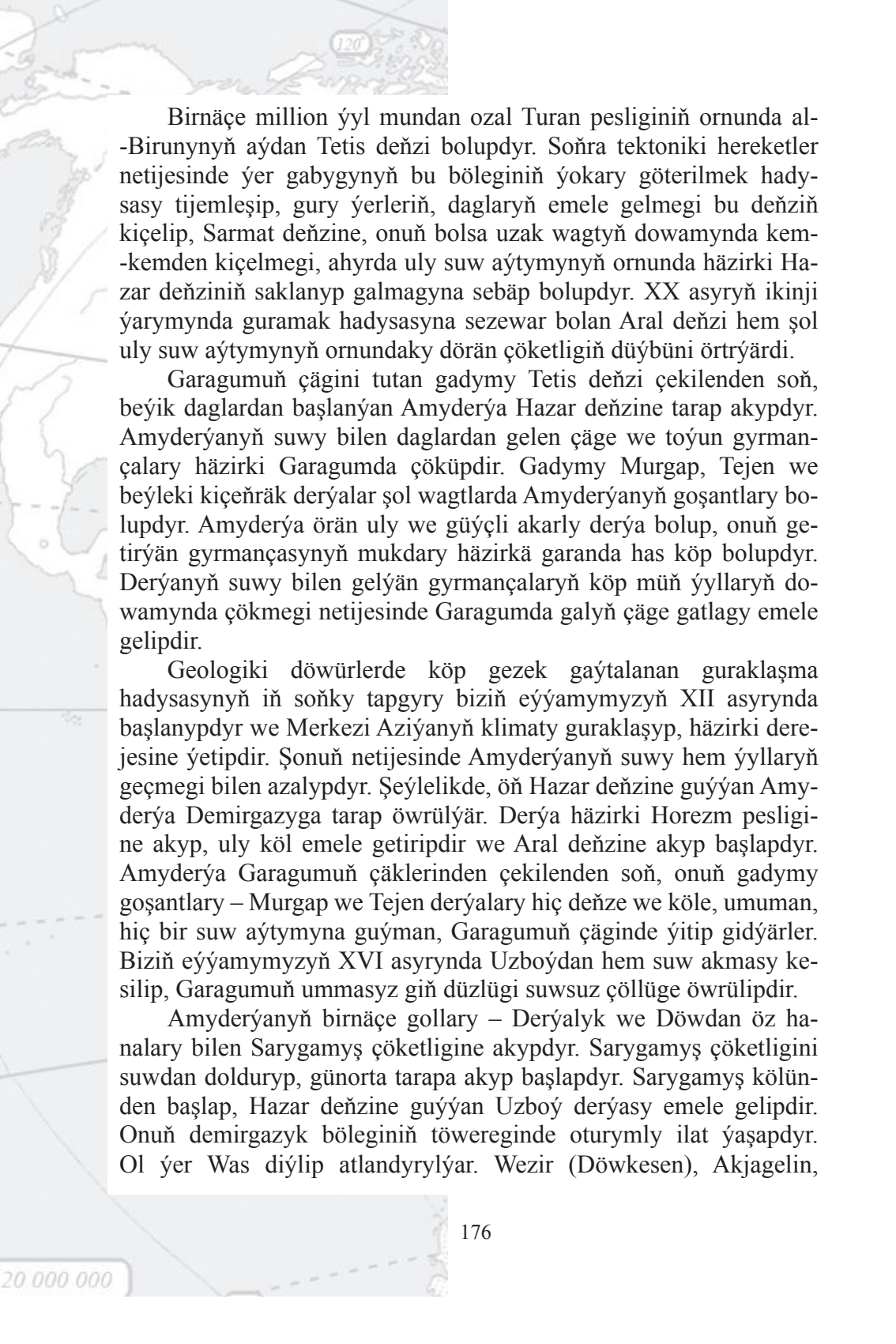
*Bahar wagty sen keýpli sen dünýäde,
Seniň mähriň özgelerden zyýada,
Üstünde bir niçe gezdik pyýada,
Ýüz müň hyýallaryň bardyr sen çölün!*

Seýitnazar Seýdi

6.6. Düzlükler. Garagum çöli we onuň emele gelşi

Garagum – günbatarda Balkan daglaryndan, gündogarda Amyderýanyň çep kenaryndaky oazise, demirgazykda Amyderýa aýagy oazisden, günortada Köpetdag, Bathyz, Garabil etegine çenli aralyklarda ýerleşip, çägeli, toýunly, şor çöllükleriň utgaşygyny özünde jemleýän düzlügiň adydyr. «Garagum çöli we oňa galtaşýan sebitler nähili emele gelipdir?» diýen sorag bilen tebigaty öwreniji alymlar gadym zamanlardan bäri gyzyklanyp gelipdirler. Horezmli alym al-Biruny baryp XI asyrdan Garagumda balykgulaklaryň bardygyny görkezip, «Bu ýerde bir wagtlar deňiz bolupdyr» diýip ýazypdyr. Ondan soňky taryhy asyrlarda, bu uç-gyraksyz çägeli çöle gelen syýahatçylaryň, täjirleriň, çöl baradaky öz pikirlerini ýazyp galdyranlary hem bardyr. XIII asyrdan Amyderýanyň çep kenaryny syrlyp demirgazykdan günorta giden Marko Polo Garagumuň bir çetini gören bolsa-da, ol barada beletleriň aýdanlaryna salgylanyp, käbir maglumatlary galdyrypdyr.

Garagumuň emele gelşi baradaky dürli, bir-birlerine meňzemeýän pikirler has giçki asyrlarda-da bolupdyr. Hatda ony deňiz düýbünde çökerilen çökündiden emele gelen hasaplanlar hem bolupdyr. Bu meseläniň dogry çözgüdi diňe XIX asyryň aýagynda öwrenilip, kesgitli, takyk netijä gelinýär. Rus alymy W.A.Obruçýew (1890. Закаспийская низменность. Геологический и орографический очерк по данным собранным во время экскурсий в 1886–1887–1888 гг. Зап. Географического Обш. По общ.геогр. XX. № 3. 1890 стр. 271. с 3 табл.) Garagumda geçirilen barlaglary jemläp, ägirt uly çägeli çölün emele gelmegini derýa suwlarynyň işidigi bilen düşündirýär. Soňky ýyllarda geçirilen barlag işleri akademik W.A.Obruçýewiň nukdaýnazarynyň dogrudygyny gutarnykly tassyklady.



Birnäçe million ýyl mundan ozal Turan pesliginiň ornunda al-Birunynyň aýdan Tetis deňzi bolupdyr. Soňra tektoniki hereketler netijesinde ýer gabygynyň bu böleginiň ýokary göterilmek hadysasy tijemleşip, gury ýerleriň, daglaryň emele gelmegi bu deňziň kiçelip, Sarmat deňzine, onuň bolsa uzak wagtyň dowamynda kem-kemden kiçelmegi, ahyrda uly suw aýtymynyň ornunda häzirki Hazar deňziniň saklanyp galmagyna sebäp bolupdyr. XX asyryň ikinji ýarymynda guramak hadysasyna sezewar bolan Aral deňzi hem şol uly suw aýtymynyň ornundaky dörän çöketligiň düýbünü örtrýärdi.

Garagumuň çäginı tutan gadymy Tetis deňzi çekilenden soň, beýik daglardan başlanýan Amyderýa Hazar deňzine tarap akypdyr. Amyderýanyň suwy bilen daglardan gelen çäge we toýun gyrmançalary häzirki Garagumda çöküpdır. Gadymy Murgap, Tejen we beýleki kiçeňräk derýalar şol wagtlarda Amyderýanyň goşantlary bolupdyr. Amyderýa örän uly we güýçli akarly derýa bolup, onuň getirýän gyrmançasynyň mukdary häzirkä garanda has köp bolupdyr. Derýanyň suwy bilen gelýän gyrmançalaryň köp mün ýyllaryň dowamynda çökmegi netijesinde Garagumda galyň çäge gatlagy emele gelipdir.

Geologiki döwürlerde köp gezek gaýtalan guraklaşma hadysasynyň in soňky tapgyry biziň eýýamymyzyň XII asyrynda başlanypdyr we Merkezi Aziýanyň klimaty guraklaşyp, häzirki derejesine ýetipdir. Şonuň netijesinde Amyderýanyň suwy hem ýyllaryň geçmegi bilen azalypdyr. Şeýlelikde, öň Hazar deňzine guýýan Amyderýa Demirgazyga tarap öwrülýär. Derýa häzirki Horezm pesligine akyp, uly köl emele getiripdir we Aral deňzine akyp başlapdyr. Amyderýa Garagumuň çäklerinden çekilenden soň, onuň gadymy goşantlary – Murgap we Tejen derýalary hiç deňze we köle, umuman, hiç bir suw aýtymyna guýman, Garagumuň çäginde ýitip gidýärler. Biziň eýýamymyzyň XVI asyrynda Uzboýdan hem suw akmasy kesilip, Garagumuň ummasyz giň düzlügi suwsuz çöllüğe öwrülipdir.

Amyderýanyň birnäçe gollary – Derýalyk we Döwdan öz hanalary bilen Sarygamyş çöketligine akypdyr. Sarygamyş çöketligini suwdan dolduryp, günorta tarapa akyp başlapdyr. Sarygamyş kölünden başlap, Hazar deňzine guýýan Uzboý derýasy emele gelipdir. Onuň demirgazyk böleginiň töwereginde oturymly ilat ýaşapdyr. Ol ýer Was diýlip atlandyrylýar. Wezir (Döwkesen), Akjagelin,




Şasenemiň galalary, Aşyk Aýdyň piriň mawzoleýi häzire çenli saklanyp galypdyr.

Amyderýanyň Sarygamyş kölüne akmagy kesilenden soň, köldäki suwuň derejesi peselip, Uzboýdan hem suw akmandyr. Sarygamyş gurap galypdyr. Häzir Uzboýuň Sarygamyşdan çykyan ýerini we akan ugruny ýelleriň getiren çägeleri gömükdir. Onuň guran hanasy Çyryşly guýusyndan Aktama çenli 550 km töweregi aralykdaky ugurda örän aýdyň görünýär. Gadymy Amyderýanyň–Uzboýuň jülgesindäki, hananyň düýbünde ululy-kiçili köller häzire çenli saklanyp galypdyrlar. Olaryň arasynda süýji suwlularynyň (Ýasha) bolandygy sebäpli, Balkan welaýatynyň çäklerindäki oba-şäherlerde (Balkanabat, Hazar, Belek, Balaişem we beýlekilerde) ýaşaýan ilatyň talaplaryny kanagatlandyrmak üçin, agyz suwy görnüşinde peýdalanylýar.

Günorta-Gündogar Garagumda gadymy Amyderýanyň «Kelif Uzboý» atly akan ugry-hanasy hem bar. Häzir Kelif Uzboýunyň kölleriniň orunlarynda çemenli düzlükler emele gelipdirler. Sebäbi ol çökertlikler Amyderýadan gözbaş alýan Garagum derýasynyň suwunyň düzümindäki gyrmançalary bilen doldurylypdyr. Uzboýdan we Kelif Uzboýundan başga aýdyň görünýän köne derýa akan hanalar, Garagumdan demirgazykdaky düzlüklerde duş gelmeýärler.

Gadymy Amyderýanyň çökeren çäge çökündileri, soňky asyrlaryň dowamynda ýelleriň täsiri astynda tozadylypdyrlar we Garagumuň häzirki ýerüsti görnüşlerini emele getiripdirler. Garagumuň çäklerindäki ýerüsti gurluşynyň görnüşleri baradaky giň görwürimli, anyk maglumatlary M.P.Petrowyň, A.G.Babaýewiň, B.A.Fýodorowiçiň, Z.G.Freýkiniň, A.W.Sidorenkonyň we örän köp beýleki Garagumuň tebigatyny öwreniji alymlaryň işlerinde görmek bolýar. Olar Garagumuň çäklerindäki iri we ownuk ýerüsti gurluşynyň görnüşlerini köp ýyllaryň dowamynda öwrenip, öz gören, gözegçilik eden zatlary barada anyk maglumatlary ýazypdyrlar.

Garagumuň meýdany 350 müň inedördül kilometr bolup, Türkmenistanyň çäkleriniň köp bölegini tutýar. Garagum çöli demirgazykdan günorta tarapa, Horezm pesliginden, Amyderýanyň derýa aýagy düzlüginde, günortada Köpetdag etegindäki düzlüğe, Bathyz, Garabil daglarynyň demirgazygyndaky belentlikleriň eňňitlerine çenli, gündogarda Amyderýanyň çep kenaryndan–jülgesinden başlap,



günbatarda gadymy Uzboýuň köne hanasyna, Uly we Kiçi Balkan daglaryna çenli uzalyp gidýär. Çägeli çöllük günbatardan gündogara takmynan, 800 *km*-e, demirgazykdan günorta bolsa 450 *km*-e golaý aralykda ýaýlyp ýatandyr. Garagum çöli fiziki-geografik şertlerine görä üç sany uly bölege – Peslik (Merkezi) Garaguma, Beýik (Üňüz aňrsyndaky) Garaguma we Günorta-Gündogar Garaguma bölünýär. Olaryň şeýle bölekler bölünmeginiň sebäbi, geografik ýerleşişleri, emele gelişleri we beýleki birnäçe geografik alamatlary bilen baglydyr. Meselem, Çilmämmet gumuň, Üçtagan gumuň, Sandykly gumuň, Beýik (Üňüz aňrsy) Garagumuň, Murgap–Tejen aralaryndaky çägeligiň günorta böleginiň ýerleşýän çäklerine Amyderýanyň akary hiç haçan barmandyr. Olaryň düzüminde Amyderýanyň gyrmançalary bolaýsalar-da, ýel bilen sowrulyp eltilendir. Şoňa görä-de «Garagum» diýlip bir at bilen atlandyrylýan bu ummasyz düzlügiň çäklerinde fiziki-geografik taýdan tapawutlanýan köp bölekleriň bardygyny inkär etmek bolmaz.

Beýik Garagum

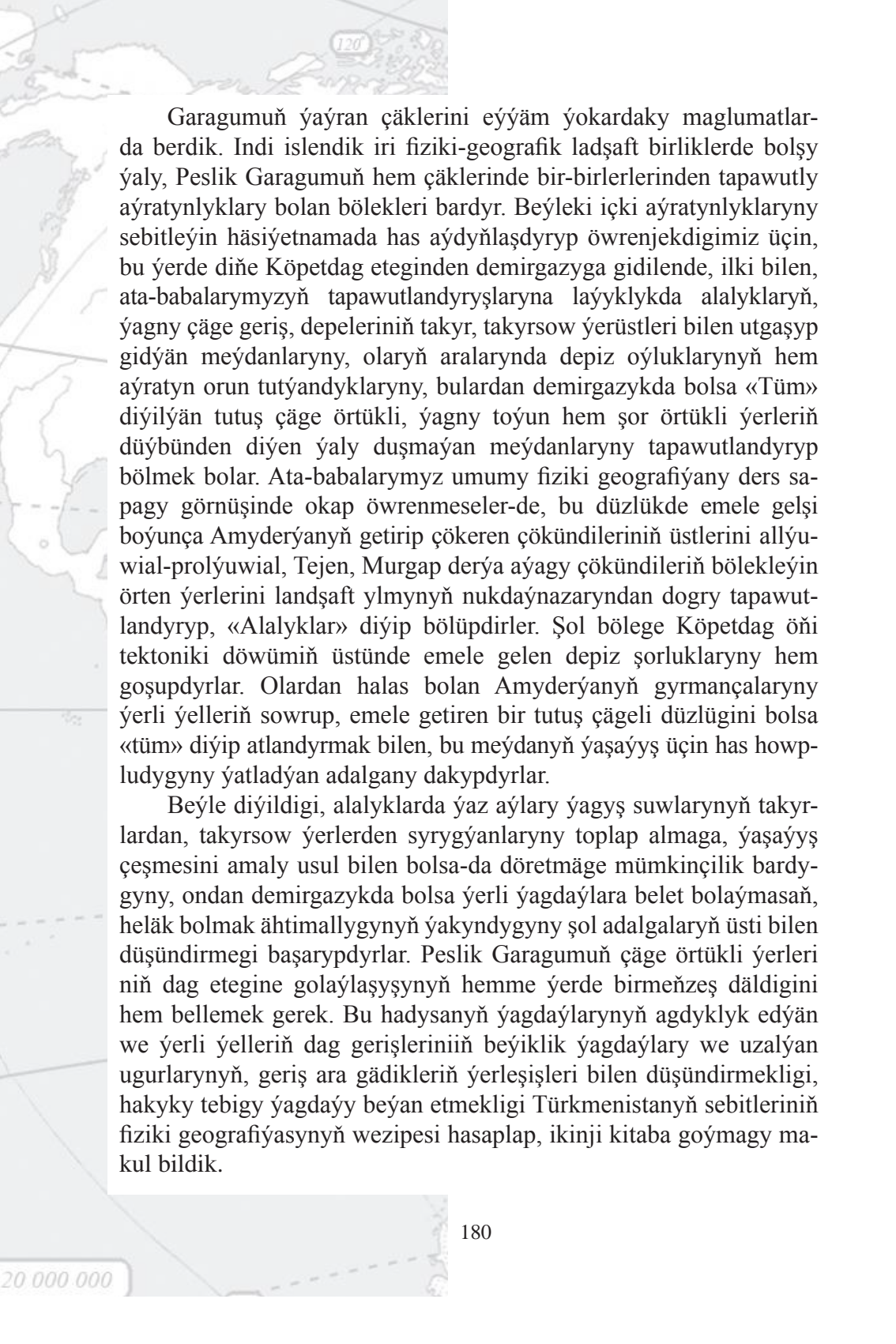
Beýik (Üňüz aňrsyndaky) Garagumuň we Peslik (Merkezi) Garagumuň araçägi tebigy taýdan oňat seljerilýär. Günortada Üňüz çökeltligi, gündogarda Amyderýanyň jülgesi we hanasy, demirgazykda – Amyderýanyň derýa aýagy düzlügi, günbatarda bolsa Uzboýuň jülgesi ýa-da hanasy bilen bellidir. Ol Üňüz şorluk çökeltliginden, ýagny tektoniki emele gelişli döwümiň üstünden geçýär. Beýik (Üňüz aňrsyndaky) Garagum, Üňüzden günortadaky Garaguma garanda, hemme galtaşýan ýerlerinde (25–40 *m* töweregi) belendräkdir. Şoňa görä-de oňa Üňüz aňrsyndaky däl-de, **Beýik Garagum** diýilse dogry bolar. Onuň hem sebäbi bu çägeli çölüň demirgazygyna, ýagny Daşoguz tarapyna geçip seredeniňde «Üňüz bārsi Garagum» diýilmeli bolandygy, şeýlelikde, umumy geografik düşünjaniň asyl nusga tebigy ýagdaýyny aňlatmaýandygy bilen delillendirse bolar. Bu ýerde ulgam-ulgam çägelere başga-da gadymy dag jynslarynyň ýeriň ýüzüne çykyp duran ýerleri bar. Şonuň üçin hem bu çägeli düzlügiň çäklerinde üç sany içki tapawutlary bolan bölekleri bölmek dogry bolar. Garagumuň bu böleginiň tebigy agzalary, şertleri barada giňişleýin maglumatlar ýörite baplarda beriljekdir.

A faint map of Turkmenistan is visible in the background. It shows the country's borders with Uzbekistan to the north and south, and Iran to the east. Major cities like Ashgabat, Turkmenbashi, and Mary are marked. The Garagum region is highlighted in the central part of the country. Road numbers 120 and 180 are visible in the top right corner.

Peslik Garagum

Garagum çölüniň esasy bölegi bolan Peslik Garagum, şeýle-de Günorta-Günbatar Türkmenistan düzlügindeki Söýünagsak, Gyzylgum, Darjagum, Barsagelmez-Goturdepe çägelikleri Çetwertik geologik döwriň dowamynda gadymy Amyderýanyň getirip, çökeren gyrmançalaryndan emele gelipdir. Onuň günorta bölegindäki takyrlyklar, giňiş çägelikleriniň emele gelmeklerinde Amyderýa Düýeboýundan demirgazyga geçenden soň Murgap, Tejen derýalarynyň we Köpetdagdan çykýan ownuk derýadyr wagtlaýyn akarlaryň getiren gyrmançalary, ýerüstüniň gurluşynda öz yzlaryny galdyrypdyrlar. Şeýle-de ýerüstüniň häzirkizaman keşbine Köpetdag öňi tektoniki döwümiň hem täsiri uludyr. Peslik Garagumunň günorta bölegindäki depizlikleriň emele gelmekleri diňe şol döwümiň täsiri bilen düşündirilse dogry bolar.

Merkezi Garagum adalgasynyň Peslik Garagum adalgasy bilen çalşyrylmagynyň dogry boljakdygyny turuwbaşdan belläsimiz gelýär. Sebäbi eger-de «merkezi» sözi ulanyljak bolsa, onda şol at bilen atlandyrylýan ýeriň daş-töwereginde ýene-de garagumlar bolup, ol orta arada galmaly. Diňe şeýle bolanda oňa «merkezi» diýse bolar. Emma biziň mysalymyzda bu ýerüstüniň diňe demirgazyk-gündogarynda özüne meňzeýän, emma has gadymy emelegelişli çägeli düzlük bar, galan taraplaryny: gündogarda Amyderýa, Günbatarda Balkan daglary, Günortada bolsa Köpetdag we onuň etegindäki allýuwial, allýuwial-prolýuwial düzükler gurşap alýarlar. Şonuň üçin hem Garagumunň esasy düzyň iki uly bölekleriň biriniň beýlekisinden tapawutlandyrylmagy gerek bolsa, olaryň gipsometriýalaryndaky tapawutlarynyň peýdalanylmagy maksada laýyk. Bu ýerde «beýik», «pes» diýip durman, «günorta», «demirgazyk» Garagum diýläýeninde bolmaýarmy? Şeýle edileninde-de uly ýalňyşlyk bolmazdy. Ýöne Peslik Garagumunň demirgazygynda toýun örtükli düzlügi, Uzboýdan demirgazykda gyrlaryň hem ondan demirgazykda ýerleşýändigini biraz çylşyrymlylyk döredäýmeginiň ähtimallygyny hem ýada salsa, şeýle-de uly iki Garagumlaryň öz aralaryndaky esasy tebigy agzalaryndaky tapawutlaryna, olaryň atlandyryşlaryndaky aňladylyşyna okyjynyň ünsüni çeksek, köptaraplaýyn ähmiýetli bolar.



Garagumuň ýaýran çäklerini eýýäm ýokardaky maglumatlarda berdik. Indi islendik iri fiziki-geografik ladşaft birliklerde bolşy ýaly, Peslik Garagumuň hem çäklerinde bir-birlerlerinden tapawutly aýratynlyklary bolan bölekleri bardyr. Beýleki içki aýratynlyklaryny sebitleýin häsiýetnamada has aýdyňlaşdyryp öwrenjekdigimiz üçin, bu ýerde diňe Köpetdag eteginden demirgazyga gidilende, ilki bilen, ata-babalarymyzyň tapawutlandyryşlaryna laýyklykda alalyklaryň, ýagny çäge geriş, depeleriniň takyr, takyrsow ýerüstleri bilen utgaşyp gidýän meýdanlaryny, olaryň aralarynda depiz oýluklarynyň hem aýratyn orun tutýandyklaryny, bulardan demirgazykda bolsa «Tüm» diýilýän tutuş çäge örtükli, ýagny toýun hem şor örtükli ýerleriň düýbünden diýen ýaly duşmaýan meýdanlaryny tapawutlandyryp bölmek bolar. Ata-babalarymyz umumy fiziki geografiýany ders sapagy görnüşinde okap öwrenmeseler-de, bu düzlükde emele gelşi boýunça Amyderýanyň getirip çökeren çökündileriniň üstlerini allýuwial-prolýuwial, Tejen, Murgap derýa aýagy çökündileriň bölekleyin örten ýerlerini landşaft ylmynyň nukdaýnazaryndan dogry tapawutlandyryp, «Alalyklar» diýip bölüpdirler. Şol bölege Köpetdag öňi tektoniki döwümiň üstünde emele gelen depiz şorluklaryny hem goşupdyrlar. Olardan halas bolan Amyderýanyň gyrmançalaryny ýerli ýelleriň sowrup, emele getiren bir tutuş çägeli düzlüginini bolsa «tüm» diýip atlandyrmak bilen, bu meýdanyň ýaşaýyş üçin has howp-ludygyny ýatladyan adalgany dakypdyrlar.

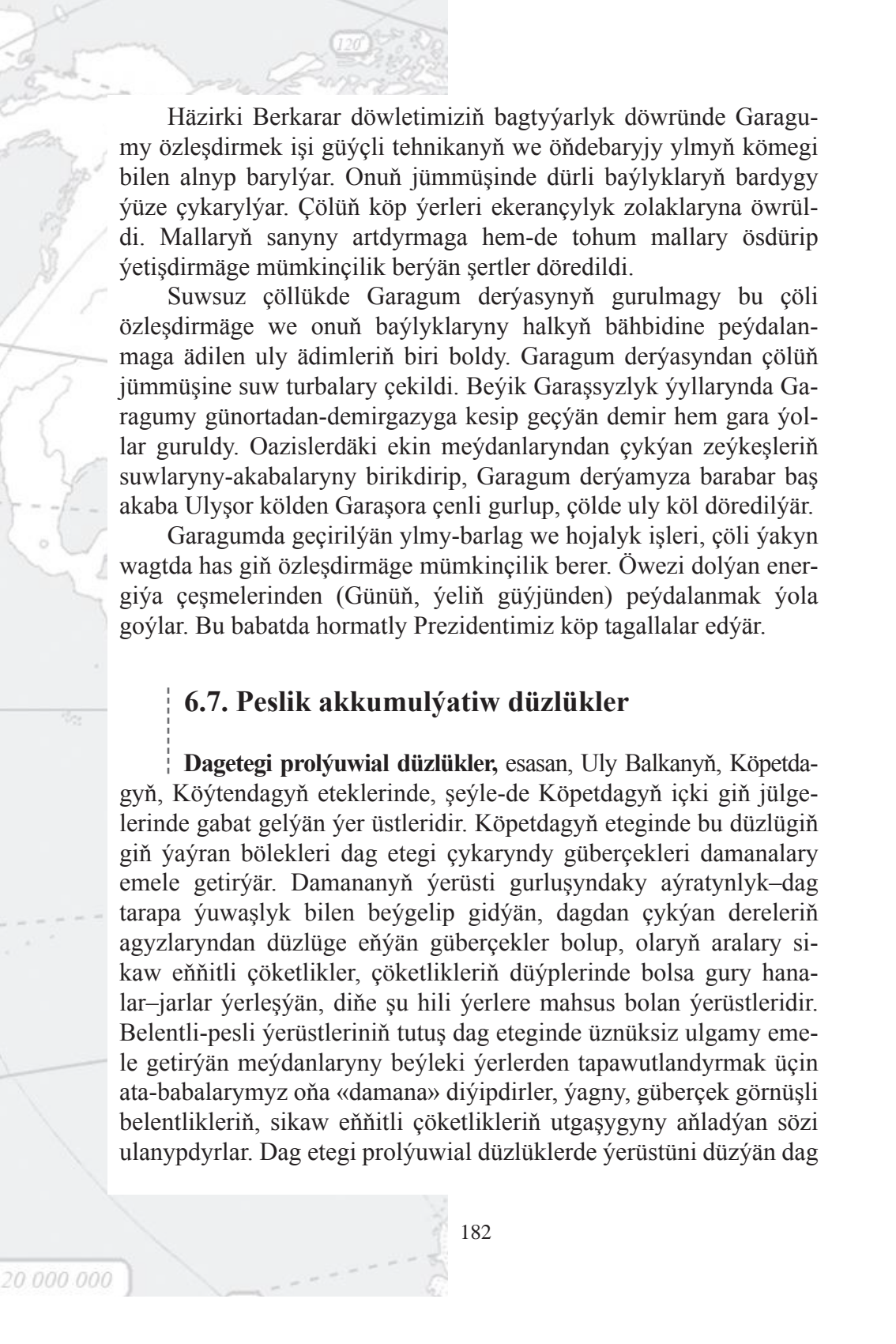
Beýle diýildigi, alalyklarda ýaz aýlary ýagşy suwlarynyň takyrlardan, takyrsow ýerlerden syrygýanlaryny toplan almaga, ýaşaýyş çeşmesini amaly usul bilen bolsa-da döretmäge mümkinçilik bardygyny, ondan demirgazykda bolsa ýerli ýagdaýlara belet bolamasaň, heläk bolmak ähtimallygynyň ýakyndygyny şol adalgalaryň üsti bilen düşündirmegi başarypdyrlar. Peslik Garagumuň çäge örtükli ýerleri niň dag etegine golaýlaşýşynyň hemme ýerde birmeňzeş dældigini hem bellemek gerek. Bu hadysanyň ýagdaýlarynyň agdyklyk edýän we ýerli ýelleriň dag gerişleriniň beýiklik ýagdaýlary we uzalýan ugurlarynyň, geriş ara gädikleriň ýerleşişleri bilen düşündirmekligi, hakyky tebigy ýagdaýy beýan etmekligi Türkmenistanyň sebitleriniň fiziki geografiýasynyň wezipesi hasaplap, ikinji kitaba goýmagy makul bildik.

Günorta-Gündogar Garagum

Peslik – (Merkezi) we Günorta-Gündogar Garagum araçägi-ni Tejen şäheri bilen Türkmenabadyň aralygyny birikdirýän demir ýoluň ugry boýunça şertleýin geçirmek belenilipdir. Günorta-Gündogar Garaguma Tejen-Murgap we Murgap–Amyderýa aralaryndaky çägelikler, takyrsow, takyr tekizlikler, Tejeniň, Murgabyň gadymy derýa aýagy düzlükleri, köplenç, Balh derýalarynyň çökündilerinden hem ýelleriň Garagumdan sowrup getiren çägelerinden düzülen Pendi sährasy, şeýle-de, orta we giçki çetwertik döwrüň başlarynda Amyderýanyň gyrmançalaryndan ybarat çägeli düzlük we Amyderýanyň çep kenaryndaky ozal barhan çägeli, häzir ekerançylyk üçin tijeňm özleşdirilýän tarp ýerli zolak degişlidirler.

Garagum çöli tebigy şertleriniň gazaplylygy, ýagny ýerüsti süýji suw akarlarynyň düýbünden ýoklugy, atmosfera ygallarynyň ujypsyzlygy bilen tapawutlanýar. Onuň klimaty çürt-kesik kontinentaldyr (tomsy yssy, gyşy sowuk), Gün şöhlesiniň ýitiligi, ýer üstünden bugaryşyň köp bolmagyna we çyglylygyň juda peselmegine getirýär. Şu sebäplere görä, onuň çäklerinde hojalyk pudaklaryny ýöretmek, ösdürmek uly kynçylyklar bilen baglanyşyklydyr. Şeýle-de bolsa, ata-babalarymyz çöllügiň yzgytsyz tebigy şertlerinden peýdalanyp, gadym eýýamlardan bäri ýaşap, döredip gelipdirler. Zähmet çekmekligi adat edinen halk çöllük bilen ýakyndan iş salşyp, öz akyl-paýhasyny, ukybyny, güýjüni we tagallalaryny onuň tebigy baýlyklaryndan peýdalanmaga gönükdiripdir. Garagumda ýüzlerçe – münlerçe guýulary gazyp, millionlarça mallary bakypdyrlar, Şeýle hem çöl şertlerinde ösýän gyrymsylary, agaç görnüşli gyrymsylary odun üçin ulanypdyrlar. Emma asyrlar boýy bu işler, zähmetiň agyr şertlerinde amala aşyrylypdyr we dünýä medeniýetine möhüm goşant görnüşinde goşulypdyr.

Ata-babalarymyz ýazyna ýagýan ýagyş suwlaryny takyrlardan ýygnapdyrlar. Olary kaklarda, sardabalarda saklapdyrlar. Ýerastyndaky aýy suwa, ýörite ýasalan oýlaryň, çyrlama guýularynyň kömegi bilen garyşdyryp içmäge we mallaryny suwa ýakmaga ýaramly suw döredipdirler. Ol suwlary ýylyň бүтін dowamynda peýdalanyp, Garagumuň giň öri meýdanlarynda mallaryny bakypdyrlar.



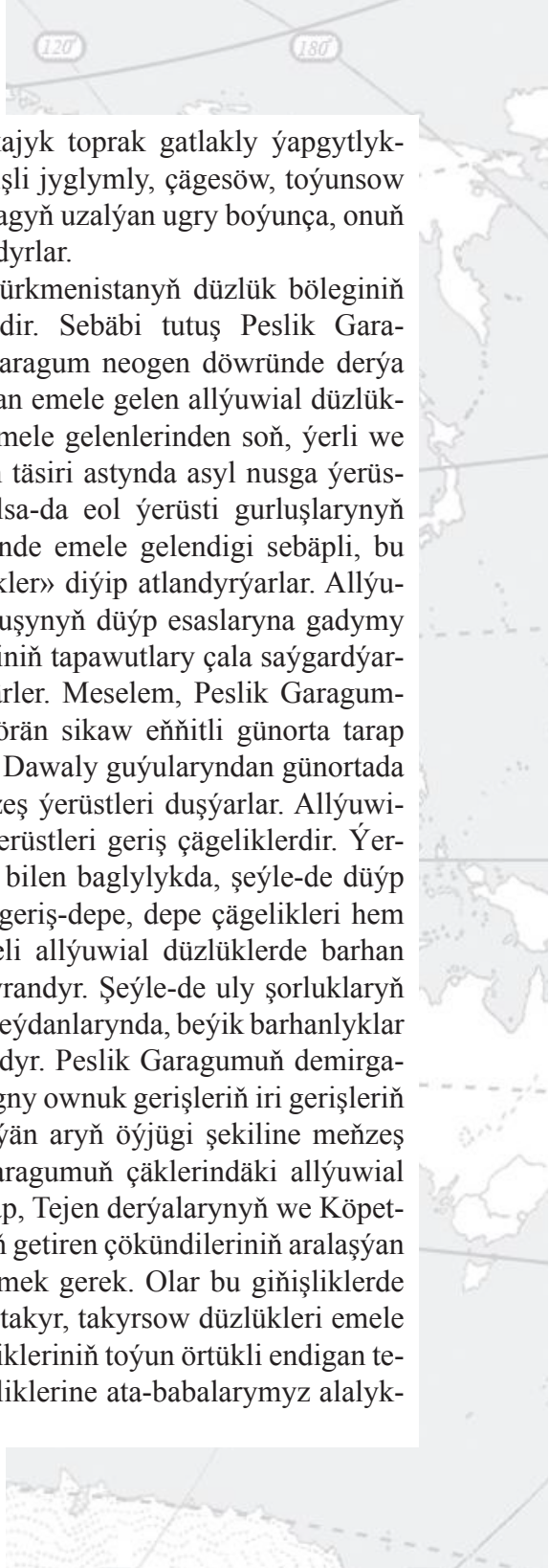
Häzirki Berkarar döwletimiziň bagtyýarlyk döwründe Garagumy özleşdirmek işi güýçli tehnikaň we öňdebaryjy ylmyň kömegi bilen alnyp barylýar. Onuň jümmüşinde dürli baýlyklaryň bardygy ýüze çykarylýar. Çölün köp ýerleri ekerançylyk zolaklaryna öwürildi. Mallaryň sanyny artdyrmaga hem-de tohum mallary ösdürip yetiştirmäge mümkinçilik berýän şertler döredildi.

Suwsuz çöllükde Garagum derýasynyň gurulmagy bu çöli özleşdirmäge we onuň baýlyklaryny halkyň bähbidine peýdalanmaga ädilen uly ädimleriň biri boldy. Garagum derýasyndan çölün jümmüşine suw turbalary çekildi. Beýik Garaşsyzlyk ýyllarynda Garagumy günortadan-demirgazyga kesip geçýän demir hem gara ýollar guruldy. Oazislardäki ekin meýdanlaryndan çykýan zeýkeşleriň suwlaryny-akabalaryny birikdirip, Garagum derýamyza barabar baş akaba Ulyşor kölden Garaşora çenli gurlup, çölde uly köl döredilýär.

Garagumda geçirilýän ylmy-barlag we hojalyk işleri, çöli ýakyn wagtda has giň özleşdirmäge mümkinçilik berer. Öwezi dolýan energiýa çeşmelerinden (Günüň, ýeliň güýjünden) peýdalanmak ýola goýlar. Bu babatda hormatly Prezidentimiz köp tagallalar edýär.

6.7. Peslik akumulýatiw düzlükler

Dagetgi prolyuwial düzlükler, esasan, Uly Balkanyň, Köpetdagyň, Köýtendagyň eteklerinde, şeýle-de Köpetdagyň içki giň jülgerlerinde gabat gelýän ýer üstleridir. Köpetdagyň eteginde bu düzlügiň giň ýaýran bölekleri dag etegi çykaryndy güberçekleri damanalary emele getirýär. Damananyň ýerüsti gurluşyndaky aýratynlyk—dag tarapa ýuwaşlyk bilen beýgelip gidýän, dagdan çykýan dereleriň agyzlaryndan düzlüğe eňýän güberçekler bolup, olaryň aralary sikaw eňňitli çöketlikler, çöketlikleriň düýplerinde bolsa gury hanalar—jarlar ýerleşýän, diňe şu hili ýerlere mahsus bolan ýerüstleridir. Belentli-pesli ýerüstleriniň tutuş dag eteginde üznüksiz ulgamy emele getirýän meýdanlaryny beýleki ýerlerden tapawutlandyrmak üçin ata-babalarymyz oňa «damana» diýipdirler, ýagny, güberçek görnüşli belentlikleriň, sikaw eňňitli çöketlikleriň utgaşygyny aňladýan sözi ulanypdyrlar. Dag etegi prolyuwial düzlüklerde ýerüstüni düzyän dag



jynslary: iri daşly çagylylyklar, ýukajyk toprak gatlakly ýapgytlyklar, allýuwial-prolyuwial emele gelişli jyglymly, çägesow, toýunsow çökündiler bilen örtülen ýerüstleri dagyň uzalýan ugry boýunça, onuň eteginde bir-birlerini çalşyp gaýdandyrlar.

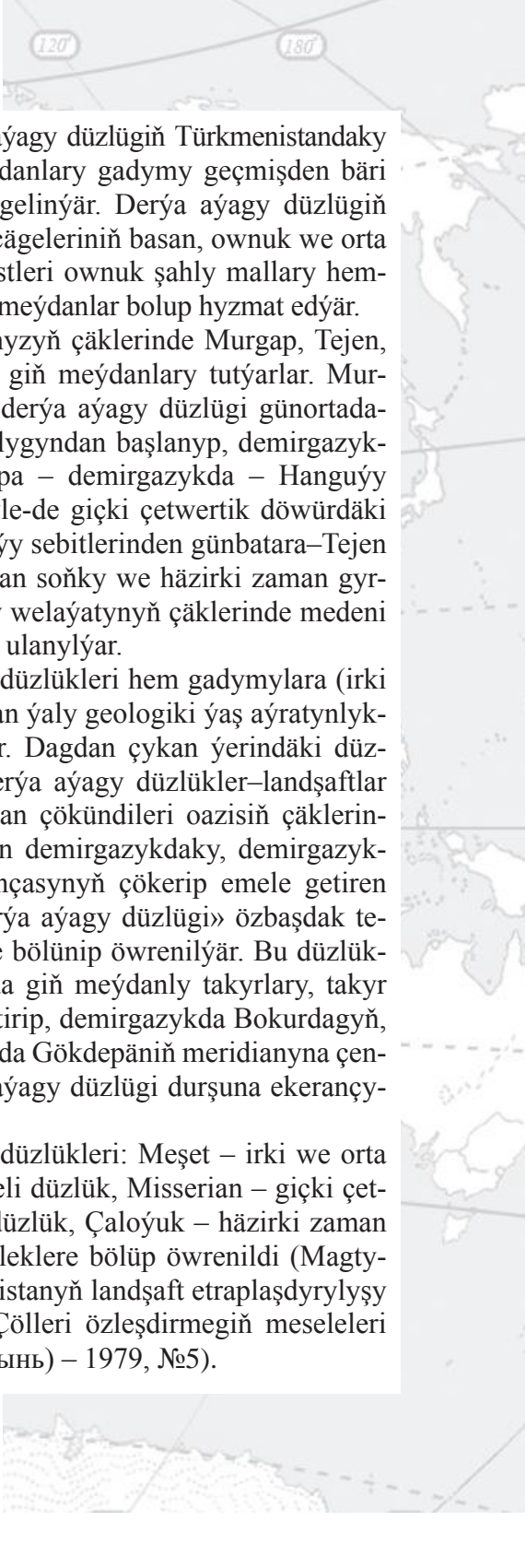
Çägeli allýuwial düzlükler Türkmenistanyň düzlük böleginiň çäklerinde iň giň ýaýran ýerüstüdir. Sebäbi tutuş Peslik Garagum çetwertik döwründe, Beýik Garagum neogen döwründe derýa suwlarynyň çökereň gyrmançasyndan emele gelen allýuwial düzlüklerdir. Allýuwial çägeli düzlükler emele gelenlerinden soň, ýerli we agdykky edýän şemallaryň, ýelleriň täsiri astynda asyl nusga ýerüsti gurluşy üýtgedilendir. Şeýle bolsa-da eol ýerüsti gurluşlarynyň gadymy allýuwial gatlaklaryň üstünde emele gelendigi sebäpli, bu düzlükleri «Allýuwial çägeli düzlükler» diýip atlandyrýarlar. Allýuwial çägeli düzlükleriň ýerüsti gurluşynyň düýp esaslaryna gadymy akarlaryň gyra we merkezi bölekleriniň tapawutlary çala saýgardýarlar, käýerde düýbünden görünmeýärler. Meselem, Peslik Garagumda Üňüz çökertliginden günortada örän sikaw eňňitli günorta tarap ýerüstüniň peselýändigini, Ortakak, Dawaly guýularyndan günortada bolsa, tekiz düýbün suduruna meňzeş ýerüstleri duşýarlar. Allýuwial çägeli düzlüklerde köp ýaýran ýerüstleri giň çägeliklerdir. Ýerli ýelleriň ugurlarynyň gaýtalanysy bilen baglylykda, şeýle-de düýp esasly ýerüstüniň täsiri netijesinde giň-depe, depe çägelikleri hem duşýarlar. Giçki emele gelişli çägeli allýuwial düzlüklerde barhan gişileri, depelikleri, ulgamlary ýaýrandyr. Şeýle-de uly şorluklaryň töwereklerinde, olaryň täsir edýän meýdanlarynda, beýik barhanlyklar emele gelmekligine şertler hem bardyr. Peslik Garagumuň demirgazyk böleginde öýjüklü çägelikler, ýagny ownuk gişileriň iri gişileriň arasyny kesip geçip, olary birikdirýän aryň öýjügi şekiline meňzeş ýerüstleri giň ýaýrandyr. Peslik Garagumuň çäklerindäki allýuwial çägeli düzlüklere günortadan Murgap, Tejen derýalarynyň we Köpetdagdan çykýan ownuk derýajyklaryň getiren çökündileriniň aralaşýan düzlükleriniň bardygyny hem bellemek gerek. Olar bu giňişliklerde dürli ululykdaky meýdanlary bolan takyr, takyrsow düzlükleri emele getiripdirler. Giň, giň-depe çägelikleriniň toýun örtükli endigan tekizlikler bilen utgaşyp gidýän giňişliklerine ata-babalarymyz alalyk-

lar diýipdirler. Alalyklar Garagumuň Köpetdag etegi düzlük bilen galtaşýan zolagynda has hem giň ýaýrandyr.

Allýuwial düzlükler diýlende diňe çägli däl-de, toýunsow toýun çökündilerden ybarat düzlükleriň bardygyny hem bellemek gerek. Ol hili düzlükler Beýik Garagumuň günbatar böleginde, Peslik Garagumuň demirgazyk-günbatar, günbatar çetlerinde, derýa aýagy düzlüklerde, Köpetdag etegi düzlüklerde giň ýaýrandyr. Köýtendag, Gowurdak gerişleriniň günbatar eteklerinde-de toýunsow örtüklü allýuwial düzlükler duşýarlar. Olaryň köpüsiniň üstlerinde şorluklar emele gelipdir.

Belent we Peslik Garagumuň çäklerinde, şeýle-de beýleki çägli çöllükleriň aralarynda hem çetlerinde tümmekli çägli ýerüsti gurluşy hem duşýandyr. Olaryň emele gelmeginde geçmiş asyrlarda gyrymsy, agaç görnüşli gyrymsy ösümlikleriň düýbüne ýeliň sowrup getiren çägelere üýşüp, ösümlikler guranlaryndan soň, düýpde ösümlikden ýuwulup siňdirilen organiki maddanyň hasabyna berkleşen çägeler, tümmekler görnüşinde saklanyp galypdyrlar. Bularyň şekiline meňzeş ýerüstleri çägesiz, toýun örtüklü, Köpetdagyň günbatar etegindäki Syrtlanly bilen aralykdaky düzlükde-de duşýandyr. Peslik Garagumda bu hilli ýerüstleri Bükrolenşyh, Üçdepeler, Mamur guýusynyň sebitlerinde bir-birlerinden üzňelikde giň meýdanda gabat gelýärler.

Derýa aýagy düzlükler Beýik Garagum (Üňüz aňyrsy Garagum) allýuwial çökündileri bölümünde berilse-de, käbir alymlar oňa derýa aýagy düzlügi hem diýýärler. Derýa aýagy düzlükleriň in giň ýaýran meýdanlarynyň biri-de Demirgazyk Türkmenistanda giçki çetwertik we häzirki zaman geologik döwürlerde Amyderýanyň gyrmançasynyň çökerilen yerlerindedir. Bu derýa aýagy düzlüklerini anyk öwrenen alymlaryň: G.W.Lopatiniň, R.S.Denginanyň, W.W.Ýegorowyň (Дельта Аму-дарьи) «Amyderýanyň derýa aýagy» (1958) diýen kitabynda has anyk beýanlar berilýär. Şeýle-de Ç.B.Köpekowyň (Ландшафты Северной Туркмении и их хозяйственная оценка) Demirgazyk Türkmenistanyň landşaftlary we olara hojalyk taýdan baha bermek (1970) kitabynda maglumatlar köptaraplaýyn, dolulygyna berlipdir. Köpekow bu ýerde Horezm hem Könerýa (tebigy çäk toplumlary M.A.) landşaftlaryny bölýär. Biziň pikrimizçe, olardan günbatarda has giçki taryhy döwürde emele gelen düzlügi «Sarygamyş landşafty»

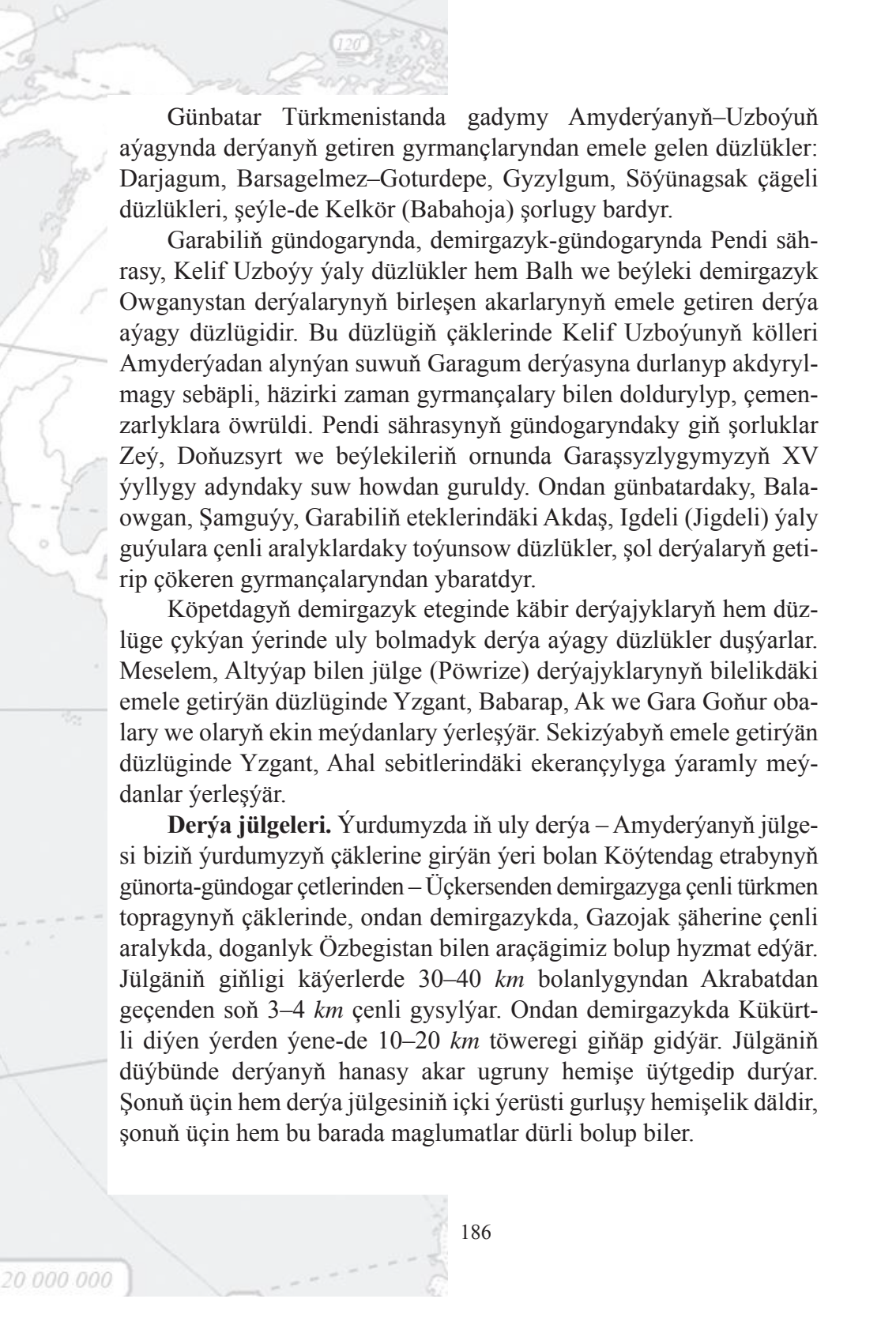


diýip bölmek dogry bolardy. Derýa aýagy düzlügiň Türkmenistandaky we Özbegistanyň çäklerindäki meýdanlary gadymy geçmişden bäri ekerançylykda giňden peýdalanylýan gelinýär. Derýa aýagy düzlügiň çäklerinde, ýelleriň sowrup getiren çägeleleriniň basan, ownuk we orta belentlikdäki geriş, geriş-depe ýerüstleri ownuk şahly mallary hem-de düýeleri bakmak üçin oňaýly öri meýdanlar bolup hyzmat edýär.

Derýa aýagy düzlükler ýurdumyzyň çäklerinde Murgap, Tejen, Etrek derýalarynyň aýaklarynda-da giň meýdanlary tutýarlar. Murgap deýasynyň aýagynda, gadymy derýa aýagy düzlügi günortada-Bathyz, Garabil belentlikleriniň aralygyndan başlanyp, demirgazyk-gündogarda – Üçajy, Saýrap tarapa – demirgazykda – Hanguýy sebitlerine çenli ýaýlyp gidýär. Şeýle-de giçki çetwertik döwürdäki gyrmançalary demirgazykda Hanguýy sebitlerinden günbatara–Tejen derýa aýagyna garyşyp gidýär. Ondan soňky we häzirki zaman gyrmançalar çökerilen meýdanlar Mary welaýatynyň çäklerinde medeni zonada ekin meýdanlary görünüşinde ulanylýar.

Tejen derýasynyň derýa aýagy düzlükleri hem gadymylara (irki we orta çetwertik) hem häzirki zaman ýaly geologiki ýaş aýratynlyklary boýunça böleklere bölünýändir. Dagdan çykan ýerindäki düzlükler Gadymy Sarahs, Ynkylap derýa aýagy düzlükler–landşaftlar diýlip bölünýän bolsa, häzirki zaman çökündileri oazisiň çäklerinde–medeni zonada ýerleşýär. Ondan demirgazykdaky, demirgazyk-günbatardaky derýa aýagy gyrmançasynyň çökerip emele getiren düzlükleri hem «Gadymy Tejen derýa aýagy düzlügi» özbaşdak tebigy çäk toplum–landşaft hökmünde bölünip öwrenilýär. Bu düzlükler, Peslik Garagumuň günortasynda giň meýdanly takyrlary, takyr görünüşli ýerleri–alalyklary emele getirip, demirgazykda Bokurdagyň, Garajaowlagyň sebitlerine, günbatarda Gökdepäniň meridianyna çenli ýaýrandyr. Häzirki zaman derýa aýagy düzlügi durşuna ekerançylyk meýdanlary üçin ulanylýar.

Etrek derýasynyň aýagyndaky düzlükleri: Meşet – irki we orta çetwertik döwürlerde çökerilen çägeli düzlük, Misserian – giçki çetwertik döwürde çökerilen toýunly düzlük, Çaloýuk – häzirki zaman toýunsow düzlük ýaly özbaşdak böleklere bölüp öwrenildi (Magtymow A. Günorta-günbatar Türkmenistanyň landşaft etraplaşdyrylyşy we hojalyk taýdan baha bermek. Çölleri özleşdirmegiň meseleleri žurnaly (Проблемы освоения пустынь) – 1979, №5).

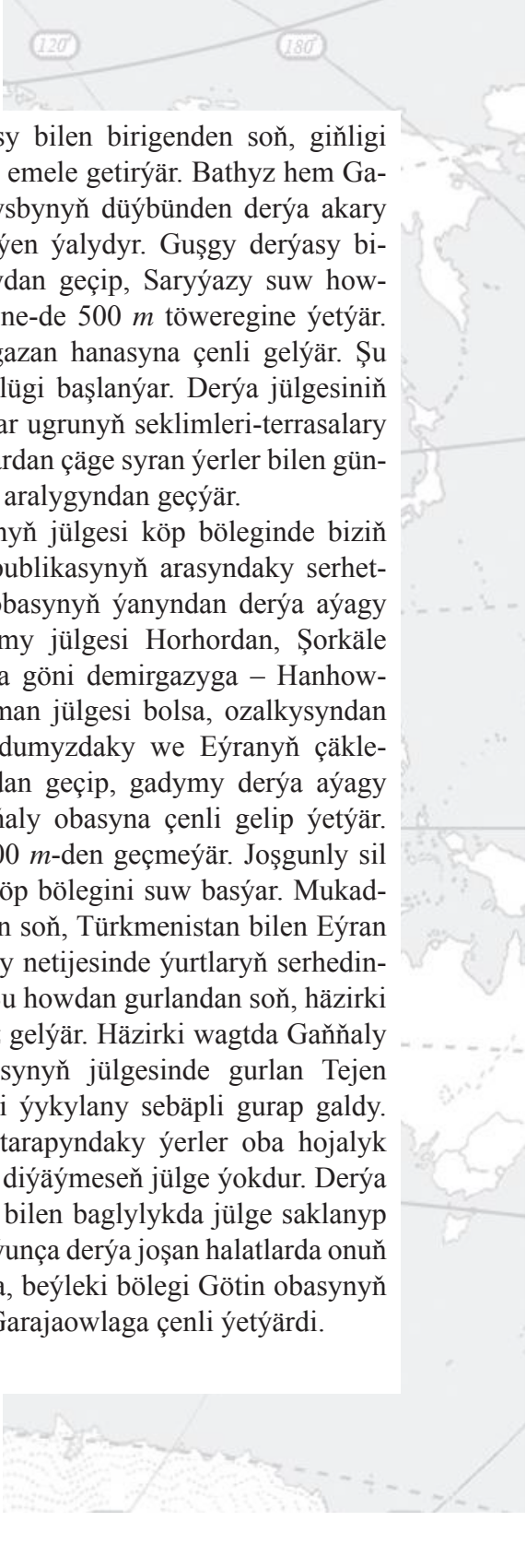


Günbatar Türkmenistanda gadymy Amyderýanyň–Uzboýuň aýagynda derýanyň getiren gyrmançlaryndan emele gelen düzlükler: Darjagum, Barsagelmez–Goturdepe, Gyzylgum, Söýünagsak çägeli düzlükleri, şeýle-de Kelkör (Babahoja) şorlugy bardyr.

Garabiliň gündogarynda, demirgazyk-gündogarynda Pendi säh-rasy, Kelif Uzboýy ýaly düzlükler hem Balh we beýleki demirgazyk Owganystan derýalarynyň birleşen akarlarynyň emele getiren derýa aýagy düzlügidir. Bu düzlügiň çäklerinde Kelif Uzboýunyň kölleri Amyderýadan alynýan suwuň Garagum derýasyna durlanyp akdyryl-magy sebäpli, häzirki zaman gyrmançalary bilen doldurylyp, çemen-zarlyklara öwrüldi. Pendi sährasynyň gündogaryndaky giň şorluklar Zey, Doňuzsyrty we beýlekileriň ornunda Garaşsyzlygymyzyň XV ýyllygy adyndaky suw howdan guruldy. Ondan günbatardaky, Bala-owgan, Şamguýy, Garabiliň eteklerindäki Akdaş, Igdeli (Jigdeli) ýaly guýulara çenli aralyklardaky toýunsow düzlükler, şol derýalaryň geti-rip çökeren gyrmançalaryndan ybaratdyr.

Köpetdagyň demirgazyk eteginde käbir derýajyklaryň hem düz-lüğe çykýan ýerinde uly bolmadyk derýa aýagy düzlükler duşýarlar. Meselem, Altyýap bilen jülge (Pöwrize) derýajyklarynyň bilelikdäki emele getirýän düzlüginde Yzgant, Babarap, Ak we Gara Goňur oba-lary we olaryň ekin meýdanlary ýerleşýär. Sekizýabyň emele getirýän düzlüginde Yzgant, Ahal sebitlerindäki ekerançylyga ýaramly meý-danlar ýerleşýär.

Derýa jülgeleri. Ýurdumyzda iň uly derýa – Amyderýanyň jülge-si biziň ýurdumyzyň çäklerine girýän ýeri bolan Köýtendag etrabynyň günorta-gündogar çetlerinden – Üçkersenden demirgazyga çenli türkmen topragynyň çäklerinde, ondan demirgazykda, Gazojak şäherine çenli aralykda, doganlyk Özbegistan bilen araçägimiz bolup hyzmat edýär. Jülgäniň giňligi käýerlerde 30–40 km bolanlygyndan Akrobatdan geçenden soň 3–4 km çenli gysylýar. Ondan demirgazykda Kükürt-li diýen ýerden ýene-de 10–20 km töweregi giňäp gidýär. Jülgäniň düýbünde derýanyň hanasy akar ugruny hemişe üýtgedip durýar. Şonuň üçin hem derýa jülgesiniň içki ýerüsti gurluşy hemişelik däl-dir, şonuň üçin hem bu barada maglumatlar dürli bolup biler.




Murgap derýasy Kaşan derýasy bilen birigenden soň, giňligi 500–800 *m* töweregi derýa jülgesini emele getirýär. Bathyz hem Garabil belentlikleriniň arasyndaky gysbynyň düýbünden derýa akary hemişe bir hana boýunça akýar diýen ýalydyr. Guşgy derýasy bilen birleşenden soň, has dar gysbydan geçip, Saryýazy suw howdanyna çenli bu jülgäniň giňligi ýene-de 500 *m* töweregine ýetýär. Derýa jülgesi şol ýagdaýda Taňrygazan hanasyna çenli gelýär. Şu ýerden Murgabyň derýa aýagy düzlügi başlanýar. Derýa jülgesiniň çep kenarynda, käýerde gadymy akar ugrunyň seklimleri-terrasalary duşýarlar, köp ýerinde bolsa günbatardan çäge syran ýerler bilen gündogardan Garabiliň kert eňňitleriniň aralygyndan geçýär.

Tejen derýasynyň orta akymynyň jülgesi köp böleginde biziň ýurdumyz bilen Eýran Yslam Respublikasynyň arasyndaky serhetden geçýär. Bu jülge Döwletabat obasynyň ýanyndan derýa aýagy düzlüğine çykýar. Derýanyň gadymy jülgesi Horhordan, Şorkäle demirgazyk-gündogara, ondan bolsa göni demirgazyga – Hanhowza tarap uzalyp gidýär. Häzirki zaman jülgesi bolsa, ozalkysyndan biraz günbatara sowlup, biziň ýurdumyzdaky we Eýranyň çäklerindäki Sarahs şäherleriniň arasyndan geçip, gadymy derýa aýagy düzlüginiň günbatar çetinden Gaňňaly obasyna çenli gelip ýetýär. Jülgäniň giňligi şu aralykda 300–600 *m*-den geçmeýär. Joşgunly sil görnüşli akarlar gelende, jülgäniň köp bölegini suw basýar. Mukaddes Garaşsyzlygymyzy alanymyzdan soň, Türkmenistan bilen Eýran Yslam Respublikasynyň ylalaşyklary netijesinde ýurtlaryň serhedinde Dostluk suw howdany guruldy. Bu howdan gurlandan soň, häzirki zaman derýa jülgesine suw akary az gelýär. Häzirki wagtda Gaňňaly obasynyň golaýynda, Tejen derýasynyň jülgesinde gurlan Tejen gurluşyk suw howdanlarynyň bendi ýykylany sebäpli gurap galdy. Ondan demirgazykda jülgäniň iki tarapyndaky ýerler oba hojalyk maksatlaryna ulanylyp, diňe hanasy diýäýmeseň jülge ýokdur. Derýa suwy köp ugurlara dargadylandygy bilen baglylykda jülge saklanyp galmandyr. Garabekewül hanasy boýunça derýa joşan halatlarda onuň suwunyň bir bölegi Ýolbarsly oýuna, beýleki bölegi Götin obasynyň günbataryndan demirgazyga akyp, Garajaowlaga çenli ýetýärdi.

6.8. Kölli pes düzlükler

Geçen asyrdaky ýazylan ylmy işlerde we kitaplarda kölli peslikler diýlende öňi bilen Kelif Uzboýuny göz önüne getirýärdiler. Häzirki wagtda Kelif Uzboýundaky köllükler çemenliklere öwürüldi. Olardan başga-da Demirgazyk Türkmenistandaky ýerli çöketliklerde – Aýböwürde, Zeňňibabada we Pitnek sebitlerinde Soltan Sanjar ady bilen belli ownukly-irili köller ýerleşýän çöketlikleri bu ýerüsti gurluşyna degişli hasap edýärdiler. Häzirki wagtda ownuk zeý kölleri Garagum derýasynyň sag kenarynda Murgap oazisine çenli aralyklarda duşýarlar, şeýle-de Murgap derýasynyň gündogarky şahasynyň gutaran ýerinde Saýrap kölleri bardyr. Garagum derýasynyň golaýyndaky kölleriň köpüsi çöl çemenlikli pesliklere öwürüldiler. Sarygamyş çöketliginde 1963-nji ýyldan bäri zeýkeş suwlary akdyrylýandygy sebäpli, köl emele geldi. Mukaddes Garaşsyzlygymyzy alanymyzdan soň, Türkmenistandaky ekin meýdanlaryndan çykýan zeý suwlary bir akaba birikdirilip, ýurdumyzyň demirgazyk-günbataryndaky Garaşora–Gökleňguýy şoruna akdyrmaklyk guraldy. Onuň baş akabasy Lebap welaýatynyň çäklerinden – Hatap obasynyň demirgazygyndan başlanyp, Amyderýanyň çep kenaryndaky ähli ekerançylyk meýdanlarynyň aýagujyndan çykýan suwlary alyp, demirgazykda Ulyşor çöketligine eltildi. Ulyşor, Gamyşly çöketlikleri suwdan doldurylyp, köller emele getirildi. Baş akaba 2009-njy ýylyň iýun aýynda Garaşora eltildi. Garaşora ýetmänkä Uzynşor, Akýaýla ýaly çöketlikleri suwdan dolduryp köller emele geldi. Baş akabanyň demirgazyk şahasynda zeý suwlary ýerli çöketlikleri dolduryp, Köl hem Zeňňibaba köllerini dörediler. Murgap, Tejen, Köpetdag etegi oazislerden çykýan zeý suwlarynyň Garagum çölündäki ýerli çöketliklerde bitertip döreden kölleri, zeýkeşleriň Baş akaba çenli eltilmegi bilen suwlary çekilip, gurap galdylar.

Deňiz ýaka düzlükler. Ýurdumyzyň günbatar çetinde gadymy Hazar deňzi kenarymyzy ýuwyýar. Hazaryň suwunyň ortaça derejesi Dünýä ummanynyň suwunyň derejesinden (0 diýip alynýan derejeden) 26–28 m töweregi pesdedir. Şonuň üçinem bu köl–deňziň Türkmen kenar ýakasynda, has hem günorta böleginde endigan eňňitli peslik




tekizlikler giň meýdanlary tutýar. Kenarýaka peslikleri demirgazyk-da Gyzylsuw aýlagynyň gündogarynda Darjaşor ýa-da Balkan aýlagy şorlugy, Uzynşor ýa-da Demirgazyk Çeleken aýlag şorlugy pesliklerden günorta tarap döwlet serhedimize çenli aralyklarda ýaýlyp gidýär. Bu şorluk Ekerem, Esenguly aralygynda kenardan, takmynan, 30–50 km töweregi gündogara ýaýlyp gidýän giň meýdanlary tutýar. Bu sebitleri öwrenen käbir alymlar Kelkör–Babahoja şorlugyny hem kenarýaka düzlüklere goşup öwrenýärler, emma ol çöketlik geçen asyryň başlaryndan bäri örän gurak we tomsuna yssy, şor çöketlik görünüşinde kenarýakadaky düzlüklerden düýpgöter tapawutlanýar. XVIII asyrdan bu ýerlerde meýdan barlag işlerini geçiren alymlar hem Kelköri deňizýaka düzlüğine goşman, orta asyrlarda Uzboýuň suwunyň dolduran köli ýa-da deňiz bilen ujypsyz hanalary (Aktam hem Ajyýap) bilen birigýän ýagdaýda bolandygyny ýazypdyrlar. Geçen asyryň ikinji ýarymynda şu sebitleriň tebigatyny öwrenen alymlar Barsagelmez, Gyzylgum, Söýünagsak, olardan günortadaky giň meýdanlary hem deňizýaka düzlüğine goşup bölüpdirler, emma bu bölüniş dogry dälidir.

Giňişleýin-goşmaça sapaklar üçin gysgaça maglumatlar:

– Ýerüsti gurluşyň içki görünüşleri barada Çägeli çölleriň ýerüsti gurluşynyň görünüşleri

Geografik nukdaýnazardan alnanda Garagum we oňa galtaşýan çägeli çöllükleri düzlük ýerüsti bolan fiziki geografik bölek hasaplanýlar. Emma ýerüsti gurluşynyň ýerli, ownuk görnüşlerine üns berlende çägeli düzlügiň birsydyrgyn dälidigini görmek bolýar. Biziň ata-babalarymyz çägelikleriň takyrlar ýa-da takyrsow-toýun örtüklü meýdanlar bilen utgaşyp gelýän aralyk çäklerini alalyklar diýip atlandyrypdyrlar. Hemme ýerde diňe çäge örtügi bolan meýdanlara bolsa «tüm» diýipdirler. Şu hili giň çägeler, derýa aýagy, dag etegi düzlükleriň üstlerine ýeliň sowrup getirmeginden emele gelipdirler. Alalyklarda, köplenç, giň çägelere biri-birlerinden giň takyr, takyrsow endigan tekizlikler bilen bölünendirler. Bu hili giňişleriň düýbünden depesine çenli 8–15 m beýikligi bolup, öz çäginde-de dürli ýerüsti gurluşda bolýarlar.




12-nji surat. Garagum çöli –aklaň

Tüm diýlip atlandyrylýan çägeli çöllükde takyr, takyrsow ýerüstleri bolmaýar. Esasy gerişleriň aralary ownuk çäge gerişleri bilen birigýärler. Olaryň arasynda düýbi tekiz çäge örtüklü peslikler ýerleşendir. Şoňa görä bu hili ýerüsti bolan meýdan çäklerini «öýjükli çägelikler» diýip atlandyryrlar.

Çägeli çöllüklerde geriş, geriş-depe, depe, ownuk tümmek çägelikler, öýjükler görnüşli çägelikler, barhanlar, çäge gerişleriniň depelerinde aklaň çägelikleri ýerüsti görnüşleri bölünýärler. Olaryň çäklerinde-de ýerüstüni emele getirýän görnüş ulgamyndaky içki tapawutlaryna laýyklykda birnäçe görnüşleri (beýik, iri, orta belentlikdäki, ownuk ulgamly geriş çägelikler) bölüp öwrenilýär.

Geriş, depe çägeleleriniň ýapgytlarynda dürli sebäplere görä dörän oýuklara, çöketliklere «gollar» diýýärler. Gerşiň ýapysy ösümlik bilen örtülen bolsa-da, şol pesliklerde, gollarda ösümlik örän seýrek ösýär. Gerişleriň, depeleriň iň beýik böleginde-de ösümlik seýrek ösýän bölek üst bolup, oňa «aklaň» (*ak* – reňki, *laň* – saýlanyp durandygy) diýilýär. Aklaňlar ýeliň ugruna kert eňnidini üýtgetseler-de, emele gelen geriş depesiniň üstünden aýrylyp gitmeýärler, göçmeýärler. Bulardan başga-da barhan – süýşýän çägeler bolýarlar. Olar, esasan, iki hilli ýagdaýda duşýarlar.

Barhan sözi türkmen-türki dildäki *bagan*, ýagny süýşýän diýen manyda bolýar. Barhanlar emele gelişleri boýunça tebigy hem antropogen-adamzadyň hojalyk işi netijesinde çäge dag jynslarynyň



ýüzündäki ösümlik örtüginin ýok edilen meýdanlarynda döreyärler. Olar agdyklyk edýän ýelleriň ugruna aýratyn ýarym aý ýa-da bir-birlerine sepleşip, hatar emele getiren şekilinde, tutuşlygyna süýşýärler. Şonuň üçin hem barhanlary «ýekelikdäki» hem-de «ulgamly barhanlar» diýip tapawutlandyryrlar. Ýekelikdäki barhanlar, adatça, seýrek duş gelyärler. Olaryň beýikligi 1 m töweregi bolup, çyzgyda ýarymaý ýa-da nal görnüşli bolýar. Ulgamly barhanlar tutýan meýdany, çäge örtüginin beýikligi boýunça köp dürlüdürler. Barhanlar ýeliň ugruna onuň güýjüne görä tizlikde süýşýärler. Süýşýän hereketine päsgelçilik dörän ýerlerde togtap, çäge depesiniň beýgelmegi, eger-de ol päsgelçilik hojalyk desgasy bolsa, onuň çäge syrgynynyň aşagynda galmagyna çenli ýagdaýy döredýändigini üçin howpludyr.


Garagumda, has hem Günorta-Günbatar Garagumda, Amyderýanyň çep kenarýaka düzlüginde ulgamly barhanlar köp duş gelyärler. Adatça, bu ulgamlar aýry-aýry barhanlaryň birleşmeginden emele gelyärler. Tebigy şertlerde barhanlar, esasan, çöl-çäge topraklarynyň üstlerini garaharsaňlygyň örtmeginden soňraky ýüzi bozulmagyndan, gemrijileriň kürüm kürenleriniň köpelmeginden, duzly tozanlaryň ýerüstlerinde yzygiderli çökmeginden emele gelip bilýärler. Şeýle-de adamzadyň hojalyk işiniň netijesinde çägäni berkidiji ösümlik örtüginin ýok edilen çäklerinde çäge berkidiji usullaryň ulanylmam taşlanan ýerlerinde-de döreyärler. Bu hili ýerlerde ösümlikleriň ornaşyp, çägäni berkitmäge ukyply bolmak derejesinde örtük döretmegi üçin onlarça ýyllar gerek bolýar. Ýerüsti bozulan çägeliklerde ilki bilen güneýikler, selinler, sözen ýaly ösümlikler ornaşýarlar. Olardan soň gandum ösüp başlaýar we çägäni berkitmekde ygtybarly örtük döredýär. Ondan soň beýleki çöl ösümlikleri efemerler, efemeroidler, gyrymsyýalar, we gyrymsylar ösüp, tozaýan çägeleriň, barhanlaryň emele gelyän ojaklaryny örtýärler. Bu hadysany adamzat dürli usullar bilen, ozaly bilen, fitomelioratiw (ösümlik tohumlaryny ekip gögertmek) usuly ulanmagyň kömegi bilen tizleşdirip bilýär. Tozaýan çägeleriň döremegi öri meýdanlarynyň ýaramlylyk derejesini peseldýän bolsa, fitomelioratiw usullar mallaryň baş sanyny artdyrmaga ýardam edýärler. Berkarar döwletimiziň bagtyýarlyk döwründe Garagumyň çäklerinde örän iri halk hojalyk desgalarynyň gurlýandygyna garamazdan, barhanlaryň döremegine ýol berilmeýär, çöl-çäge topraklarynyň üstleriniň berkidilmegi deslap ýola goýulýar.



13-nji surat. Ösümlikler bilen gowşak berkleşen çägelikler

Barhanlar köp halatlarda halk hojalyk desgalaryna, ekin meýdanlaryna, ternawlara, ýaplara obalara, ýollara çäge basmak howpuny döredýärler. Türkmen halky asyrlar boýy süýşýän çägeleriň adamzadyň täsiri bilen emele gelmezliginiň ygtybarly usullaryny döredip, Garagumda öri meýdanlarynyň hemişe bir kaddynda sürlüp bakylyan maldarçylygy ösdürmäge ýaramlylygyny üpjün edip gelipdir. Çöldäki öri meýdanlarynda mal bakmagyň rejeli guralmagy arkaly, barhanlaryň, aklaňlaryň, garaharsaňlyklaryň döremeginiň önüni almagyň usullaryny döredip, olary gysarnyksyz berjaý edip gelipdir.

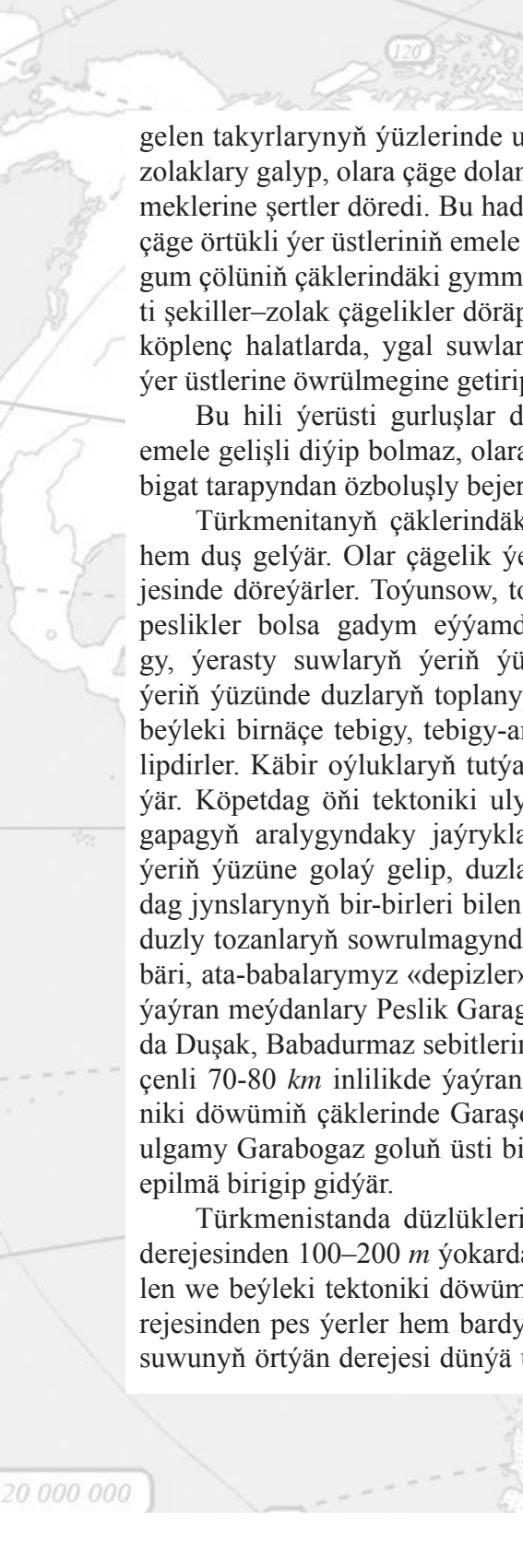
Mukaddes Garaşsyzlygymyzy alanymyzdan soň, ýurdumyzyň raýatlaryna gazyň, elektrik energiýasynyň mugt berilmegi Garagum çölünden odun üçin gyrymsylaryň, agaç görnüşli gyrymsylaryň (siňreniň, gandymyň, çerkeziň, sazagyň, ojaryň, sözeniň) çapylyp alynmagyny togtatdy. Bu bolsa çägeli çöllükde ösýän ösümlikleriň tiz köpelmegine, çägäniň üstüni oňat örtmegine getirdi. Şonuň üçin hem Garagumun çäklerinde çölleşmek hadysasy örän ujypsyz ýagdaýda, gurulýan ýollaryň we beýleki desgalaryň täze zolagynda bolaymasa, döwlet tarapyndan çözülen meseledir. Ol hili bölek ýerlerde emele gelýän süýşýän çägeleri ýörite usullary ulanyp, berkitmek işleri alnyp barylýar.



Çägäni ýelleriň sowurmagynyň, tozatmagynyň öňüni almakda iň ygtybarly usullaryň biri selinden ýa-da gamyşdan gorag öýjüklerini, zolaklaryny gurmakdyr. Bu goraglar bilen bir hatarda çägelikleri berkitmek üçin çerkez, gandym, sazak we beýleki ösümlikler ekilýär. Goraglar çägeleriň süýsmegini duruzýar we çägede ekilen ösümlikleri gömülmeke hem-de olaryň düýbünü köwürmekden gorap saklaýar. Şol hili gorag öýjükleri we zolaklary täze gurlan desgalaryň töwereginde ýüzi bozulan çägeliklerde haýal etmän gurulýarlar. Bu bolsa süýşýän çägeleriň döremeginiň öňüni alar. Şol hili ýerlerde çöl ösümlikleri tiz ösüp ýetişýärler.

Garagum çölünde dykyz çäge tümmekleri hem duş gelyärler. Bu tümmekler, köplenç, şorluklarda bitýän ösümlikleriň (şora, garagan, garak we ş.m.) düýplerinde çägäniň toplanmagyndan emele gelyär. Eger-de ösümlik guras, onda bu tümmejikler hem tozap ýok bolýarlar. Tümmek çägelikler takyrlaryň üstlerinde-de emele gelip bilýärler. Ýaz aýlary takyrlaryň üstleri çygly – ýumşak haldaka dowar sürüsi geçse, olaryň toýnaklary tekiz takyr ýerüstünü ýaralaýarlar – çuňňur yz galdyryýarlar. Töwerekdäki çägelikler toýundan has çalt gurap, ýeller öwsüp, tozamak hadysasy başlanýar we çygly takyr üstde çägeleriň şol galdyrylan çukur toýnak yzlaryna dolup saklanmak hadysasy ýüze çykýar. Çäge bilen bile getirilen ösümlik tohumy, bu amatly şertde tiz gögermeýärler-de, düýp tutýarlar. Bu hadysa gaýtalanyp duran ýerlerde takyr ýerüstleri bary-ýogy 3–5 ýylyň dowamynda bozulyp, ownuk tümmejikli düzlüğe öwrülýär, wagtyň geçmegi bilen, ösümlikler köpeldikleriçe, ösdükleriçe, tümmejikler hem ulalýarlar, köpeliýärler. Şeýlelikde, ygal ýaganlarynda suw akymalaryny döretmäge, çöl şertlerinde bahasyna ýetip bolmaýan süýji suw çeşmesi bolup hyzmat edýän arassa takyrlar ýitip ýok bolýarlar, olaryň orunlaryny tümmek çägeli düzlük eýeleýär.

Geçen asyryň ikinji ýarymynda çägeli çölliklerde hereket etmäge ukyply ulag serişdeleriniň dürli görnüşleri öndürilip, halk hojalygynda giňden peýdalanylyp başlanyldy. Çopanlar çölde çalt hereketlenmäge ukyply motosikletler edinip, mallaryň ýzynda olary giňden peýdalandylar, dürli hojalyklar dürli kysymly awtomobilleri Garagumuň çäklerinde giňden ulanmaga mümkinçilik aldylar. Şeýlelikde, atababalarymyzyň asyrlaryň dowamynda gorap, ýüzünü süpürüp, saklap




gelen takyrlarynyň ýüzlerinde ulag serişdeleriniň galdyryňan çuňňur zolaklary galyp, olara çäge dolandan soň bolsa çöl ösümlikleriniň ösmeklerine şertler döredi. Bu hadysa takyrlaryň üstlerinde zolaklaýyn çäge örtükli ýer üstleriniň emele gelmegine getirdi. Şeýlelikde, Gara-gum çölüniň çäklerindäki gymmatly takyrlaryň üstlerinde täze ýerüsti şekiller–zolak çägelikler döräp, takyrlaryň böleklere bölünmegine, köplenç halatlarda, ygal suwlaryny ýygnamaga ukyplaryny ýitiren ýer üstlerine öwrülmege getiripdir.

Bu hili ýerüsti gurluşlar dolulygyna tebigy ýa-da antropogen emele gelişli diýip bolmaz, olara antropogen täsirleriň-ýarasynyň tebigat tarapyndan özboşlyk bejerilişi diýse bolar.

Türkmenitanyň çäklerindäki düzlüklerde ululy-kiçili oý ýerler hem duş gelýär. Olar çägelik ýerlerde ýeliň çägäni tozatmagy netijesinde döreýärler. Toýunsow, toýun örtükli ýerlerdäki oýlar-ownuk peslikler bolsa gadym eýýamda suwuň topragy köwüp opurmagy, ýerasty suwlaryň ýeriň ýüzüne golaý gelip, bugarmagyndan ýeriň ýüzünde duzlaryň toplanyp, soňra ýelleriň tozatmagyndan we beýleki birnäçe tebigy, tebigy-antropogen täsirler sebäpli emele gelipdirler. Käbir oýluklaryň tutýan meýdanlary $0,3\text{--}1,0\text{ km}$ -e ýetýär. Köpetdag öňi tektoniki uly döwüm bilen Garagum düýp esas gapagyň aralygyndaky jaýryklarynyň üstlerinde ýerasty suwlaryň ýeriň ýüzüne golaý gelip, duzlaryň çökerilmeginden soň owrantgy dag jynslarynyň bir-birleri bilen ýelmeşmek ukyplary ýok bolansoň, duzly tozanlaryň sowrulmagyndan emele gelen oýluklara gadyndan bäre, ata-babalarymyz «depizler» diýip at beripdirler. Olaryň has giň ýaýran meýdanlary Peslik Garagumuň günorta böleginde–gündogarda Duşak, Babadurmaz sebitlerinden, günbatarda Uzboýuň hanasyna çenli $70\text{--}80\text{ km}$ inilikde ýaýrandyrlar. Ondan günbatarda şol tektoniki döwümiň çäklerinde Garaşor, Kemal, Uzboý ýaly çöketiclikleriň ulgamy Garabogaz goluň üsti bilen Demirgazyk Hazar uly tektoniki epilmä birigip gidýär.

Türkmenistanda düzlükleriň esasy bölegi dünýä ummanynyň derejesinden $100\text{--}200\text{ m}$ ýokarda ýerleşýärler. Emma ýokarda getirilen we beýleki tektoniki döwümleriň üstlerinde umman (deňiz) derejesinden pes ýerler hem bardyr. Mysal üçin, häzir Hazar deňziniň suwunyň örtýän derejesi dünýä ummanynyň suwunyň ortaça dereje-

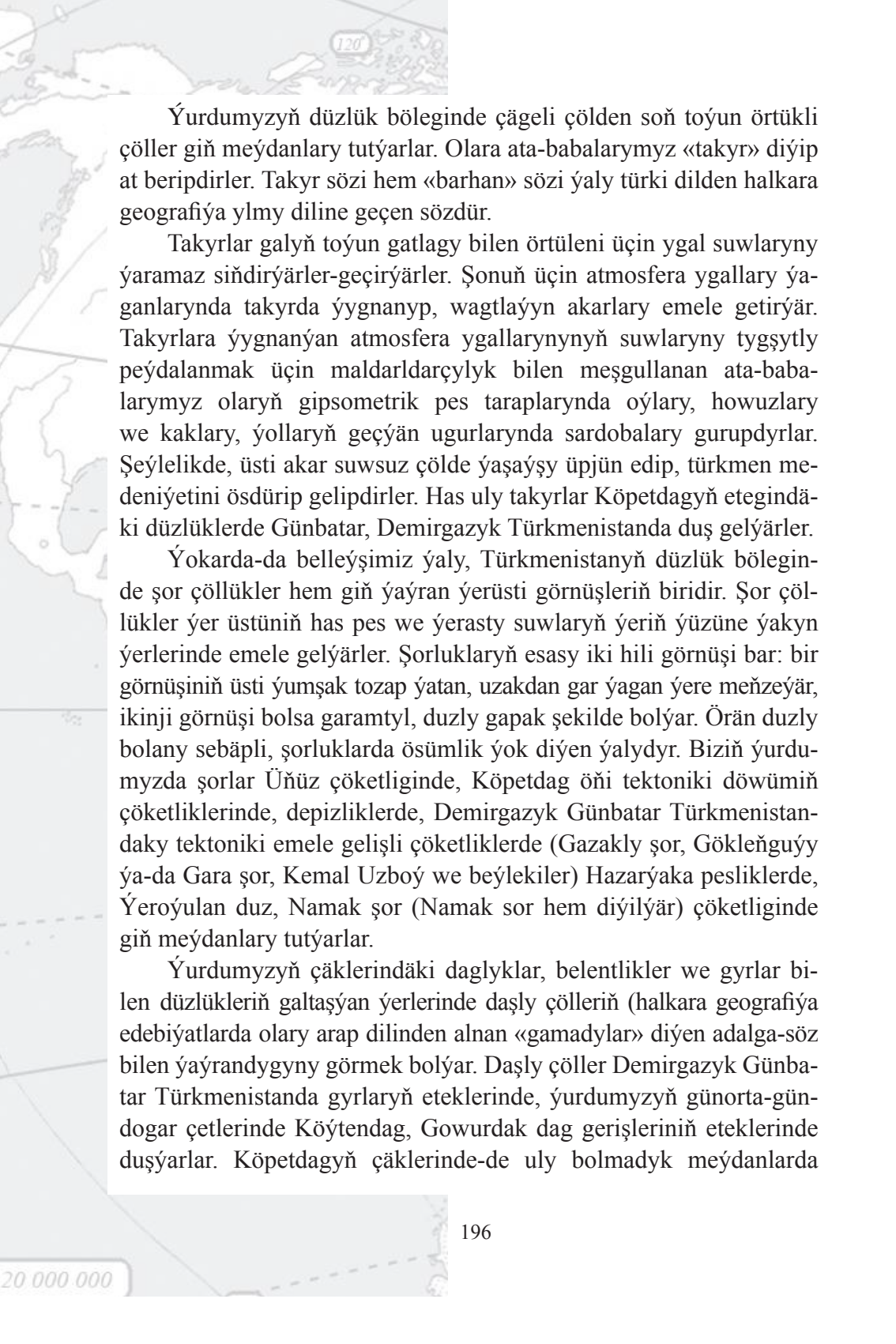


sinden 26 m aşakda ýerleşýär. Onuň töweregindäki ýerleriň beýikligi hem dünýä ummanyndan has pesdedir.

Hazarýaka pesligi Gyzylsuw ýarymadasyndan we Uly Balkandan günortada giň meýdany tutýar. Pesligiň gipsometrik derejesiniň umman suwunyň ortaça kenar ýakasyndan aşakda bolmagy hemmesine mahsus bolsa-da, olaryň ýerleşişleri, emele gelişleri birmeňzeş däl-dir. Bu peslikleriň demirgazykdan günorta inçe dilkaw bolup uzalyp gidýän zolagynyň ýaňy-ýakynda geologlaryň «Täze Hazar» diýip atlandyryan deňiz suwlarynyň aşagynda bolandygy aýdyň görünýändir. Babahoja, Darja, Uzynşor ýaly peslikler, şeýle-de Gamyşlyja, Ekerem, Esenguly, Ajyýap sebitlerindäki şor düzlükler ýaňy-ýakynda hem Hazar deňziniň suwlary bilen örtülgi aýlag bolupdyr. Pesligiň demirgazyk böleginde, Gyzylsuw ýarym adasyndan demirgazykda Garabogaz gol tektoniki çöketligi hem giň meýdan tutýandyr. Bu şorluklar, çöketlikler umman derejesinden 25 m, kähalatlarda ondan hem pes derejede aşakdadyr.

Şeýle peslikler ýurdumyzyň beýleki ýerlerinde hem duş gelýär. Mysal üçin, Türkmenistanyň Özbegistan bilen araçäkleşýän ýerinde Sarygamyş çöketligi bar. Onuň düýbi umman derejesinden 38 metr aşakda ýerleşýär. 1963-nji ýyldan bäri bu çöketlige biziň ýurdumyzyň Daşoguz we Özbegistanyň Horezm welaýatlarynyň ekin meýdanlaryndan çykýan zeý şor suwlary akdyrylýandygy sebäpli köl döräpdir.

Sarygamyş çöketliginden günortada, Eşegaňňyran gyryň günorta eteginde düýbi umman derejesinden 81 metr pes bolan Akjagaýa çöketligi bar. Türkmenistanyň demirgazyk-günbatarynda 100 km-e golaý uzalyp giden Garaşor çöketliginiň düýbi umman derejesinden 28 m pesdir. Beýik Garaşsyzlygymyzy alanymyzdan soň, ýurdumyzyň tebigy şertlerine görä hojalyk pudaklary döredilýär. Munuň şeýledigini ähli welaýatlarymyzyň zeý suwlaryny toplaý, Garaşor–Gökleňguýý çöketligine akdyryp, «Altyn asyr» Türkmen kölüniň döredilişiniň mysalynda hem görýäris. Takyrlaryň üstleri örän owunjak jaýryk-jaýryklar bilen örtülip, olaryň üstleri örän tekizdir we gaty dykyzlaşan toýundan düzülendikleri sebäpli gatydyr. Takyrlaryň üstleri köplenç halatlarda ösümlik örtüginden mahrumdyrlar ýa-da örän seýrek suwsuzlyga, ýokary duzlaşma çydamly ösümlikleriň duşýandygy bilen tapawutlanýarlar.




Ýurdumyzyň düzlük böleginde çägeli çölden soň toýun örtükli çöller giň meýdanlary tutýarlar. Olara ata-babalarymyz «takyr» diýip at beripdirler. Takyr sözi hem «barhan» sözi ýaly türki dilden halkara geografiýa ylmy diline geçen sözdür.

Takyrlyar galyň toýun gatlagy bilen örtüleni üçin ygal suwlaryny ýaramaz siňdirýärler-geçirýärler. Şonuň üçin atmosfera ygallary ýa-ganlarynda takyrda ýygnanyp, wagtlaýyn akarlary emele getirýär. Takyrlara ýygnanýan atmosfera ygallarynyň suwlaryny tygşyly peýdalanmak üçin maldarlarçylyk bilen meşgullanan ata-babalarymyz olaryň gipsometrik pes taraplarynda oýlary, howuzlary we kaklary, ýollaryň geçýän ugurlarynda sardobalary gurupdyrlar. Şeýlelikde, üsti akar suwsuz çölde ýaşaýşy üpjün edip, türkmen medeniýetini ösdürip gelipdirler. Has uly takyrlyar Köpetdagyň etegindäki düzlüklerde Günbatar, Demirgazyk Türkmenistanda duş gelýärler.

Ýokarda-da belleýşimiz ýaly, Türkmenistanyň düzlük böleginde şor çöllükler hem giň ýaýran ýerüsti görnüşleriň biridir. Şor çöllükler ýer üstüniň has pes we ýerasty suwlaryň ýeriň ýüzüne ýakyn ýerlerinde emele gelýärler. Şorluklaryň esasy iki hili görnüşi bar: bir görnüşiniň üsti ýumşak tozap ýatan, uzakdan gar ýagan ýere meňzeýär, ikinji görnüşi bolsa garamtyl, duzly gapak şekilde bolýar. Örän duzly bolany sebäpli, şorluklarda ösümlik ýok diýen ýalydyr. Bizň ýurdumyzda şorlar Üňüz çöketliginde, Köpetdag öňi tektoniki döwümiň çöketliklerinde, depizliklerde, Demirgazyk Günbatar Türkmenistandaky tektoniki emele gelişli çöketliklerde (Gazakly şor, Göklenğuýý ýa-da Gara şor, Kemal Uzboý we beýlekiler) Hazarýaka pesliklerde, Ýeroýulan duz, Namak şor (Namak sor hem diýilýär) çöketliginde giň meýdanlary tutýarlar.

Ýurdumyzyň çäklerindäki daglyklar, belentlikler we gyrlar bilen düzlükleriň galtaşýan ýerlerinde daşly çölleriň (halkara geografiýa edebiyatlarda olary arap dilinden alnan «gamadylar» diýen adalga-söz bilen ýaýrandygyny görmek bolýar. Daşly çöller Demirgazyk Günbatar Türkmenistanda gyrlaryň eteklerinde, ýurdumyzyň günorta-gündogar çetlerinde Köýtendag, Gowurdak dag gerişleriniň eteklerinde duşýarlar. Köpetdagyň çäklerinde-de uly bolmadyk meýdanlarda



daşly çöllüklere mahsus ýer üstleri bardyr. Günbatar Köpetdagyň içki böleklerinde daşly çölliklerden başga-da «Aý üsti landşaftlar» diýlip atlandyrylýan şor daglyk çöllükler hem giň meýdanlarda ýaýrandyr. Adaty ýagdaýda daşly çöllükleriň ýaýran ýerlerinde toprak emele geliş hadysasy örän sada bolany sebäpli, toprak örtügi galyňlygy 12-14 *sm*-den 20 *sm*-e çenli bolýar. Ol topraklar, köplenç, çagylyklaryň üstlerini ýeliň getiren lýos ýa-da ownuk çäge, şeýle-de suw akarlarynyň örän seýrek ýagdaýlarda siňnitli ýagan ýagyşdan döreyän endigan suw akarynyň döräp alyp gelen we çökeren çökündilerinden emele gelyärler. Ol hilli ýer üstleri daşky tebigy hem antropogen täsirler örän durumsyzdyklary bilen tapawutlanýarlar. Çabgaly ýagyşda döreyän suw akarlary, ulag serişdeleriniň galdyran yzlary jarlary emele getirýärler.

Bulardan başga-da biziň ýurdumyzyň daglyklarynda geologiki emele gelişleri boýunça şor dag çölleri hem duşýarlar. Bu hili şorluklar Bathyz dagynda «Ýeroýulan duz», «Namak şor» diýlip atlandyrylsalar, Günbatar Köpetdagda paleogen geologik döwrüniň çökündileriniň ýaýran Torgaý, Torgaýdadyr, Öýleguşluk we beýleki «Aý üsti şekilli daglyklar» diýilýänlerde köp meýdanlary tutýan çäkleri şolara degişli diýse bolar. Dag şorluklarynyň üstlerinde toprak örtügi ýok diýen ýalydyr. Bolaýan ýerlerinde-de kiçjik ada şeklinde, ýelleriň getiren lýos çökündileriniň örtügi saklanyp galan meýdanlarynda duşýar.

Köpetdagyň baş gerşiniň içki böleklerinde ýa-da dag etegi damanalaryň bolmaly meýdanlarynda çägelikleriň duşýandyklaryny hem bellemek gerek. Şol hili çägelikler Änew şäherçesiniň günbatorynda hem gündogarynda meridional ugur boýunça geniş çäge örtügi döredip ýatyrlar. Olaryň öz içlerindäki ýerüsti gurluşynda geniş, depe öýjükli çägelikler bitertip utgaşypdyrlar. Günbatar Köpetdagyň baş gerşini «Ajydere-Awy» diýilýän gury hananyň kesip geçýän deresinde (Janahyr bilen Parawbibiniň aralygynda) dag ýapgydynda ujypsyz meýdanlary örtýän bolsalar-da, çägelikler duşýarlar. Olaryň ýaýran meýdanlarynda çöl-çäge topraklarynda bitýän gandym, çerkez, selin we beýlekileri görmek bolýar.

Derýa aýagy düzlükler

(Amyderýa, Murgap, Tejen, Etrek-Sumbar, Uzboý, Kelif Uzboýy)

Türkmenistanyň çäklerinde gadymy we giçki geologik döwürlerde emele gelen derýa aýagy düzlükler we jülgeler köpdür. Olardan has uly we giň meýdanlary tutýany Amyderýanyň gyrmançalarynyň çökerilmeginden emele getirilen düzlüklerdir. Tutuş Peslik Garagum, Demirgazyk Türkmenistan (Beýik Garagumdan galan bölegi) düzlügi, Günorta-Günbatar Türkmenistandaky gadymy Amyderýanyň-Uzboýuň (geologlaryň «Praamuderýa» diýýän akary), Söýünagsak, Gyzylgum, Darjagum ýaly çägeli düzlükler oňa degişli diýse bolar. Amyderýanyň häzirkizaman derýa aýagy düzlüginde biziň ýurdumyzyň çäklerinde çetwertik döwrüniň dürli geologik asyrlarynda emele getiren düzlüklerinde: Horezm, Könederýa, Sarygamys derýa aýagy landşaftlary tapawutlandyryp bolýar.

Murgap derýasynyň emele getiren derýa aýagy düzlügi günortada Ýolöteniniň sebitlerinden, demirgazykda – Hanguýynyň ýerleşýän giňişliklerine, gündogarda–Saýrap köllerinden, günbatarda Tejen derýa aýagy düzlükler bilen sepleşip gidýär. Bu düzlükde toýun, toýunsow derýa aýagy çökündileriň tekiz üstlerini onuň demirgazyk böleginde aralaşýan ýerlerde eol çägelikleri örtýändigini sebäpli, alalyklar emele gelipdir. Şeýle-de derýa aýagy düzlügiň köp bölegini gadymy we häzirki zaman medeni zona degişli meýdanlar eýeleýär. Günbatar böleginde Tejen derýa aýagy çökündiler bilen sepleşip gidýän gatlaklylyklaryň bardygyny meýdan landşaft işlerimiziň netijesinde anykladyk.

Tejen derýasynyň derýa aýagy düzlüginin ýaýraýşy, Murgabyňka garanda çylşyrymlydyr. Ol günortada derýanyň dag gysbysyndan çykan ýerinden–Sarahsdan demirgazyga giňelip gidýän gadymy derýa aýagy düzlükleri (Sarahs, Ynkylap landşaftlaryny) emele getiripdir. Bu düzlükleri öwrenen alymlar gadymy hem häzirkizaman derýa aýagy düzlükleri bölýärler. Onuň gadymy döwürde çökeren çökündileri Garagumuň günortasynda-günbatarda Gökdepäniň deňelerine, demirgazykda – Garajaowlaga çenli aralyklarda ýaýrandyr. Gündogarda Hanhowzuň meridianlaryna çenli ýaýlyp gidýär we Murgabyň derýa aýagy çökündileri bilen gatlaklaşyp ýatýarlar. Ýerüsti gurluşynda



alalyklar, medeni zona degişli meýdanlar, eol çägelikleriniň örten ýe-
üstleri giň ýaýrandyr.

Etrek (Gerodotyň b.e.ö. V asyrdaky ýazan işinde Ak diýip at-
landyrylan) derýanyň aýagynda bir-birlerine meňzemeýän: Meşet
(Maşat), aşaky we orta çetwertik döwre degişli, geriň çägeli, Misse-
rian ýokarky çetwertik döwürde çökerilen toýunly, gadymy antropo-
gen galyndylar bilen dilkawlanan hem-de Çaloýuk toýunsow-häzirki
zaman derýa aýagy düzlükler emele gelipdirler. Biz ylmy işimizde
olaryň her birini bir landşaft derejesinde bölüpdik.

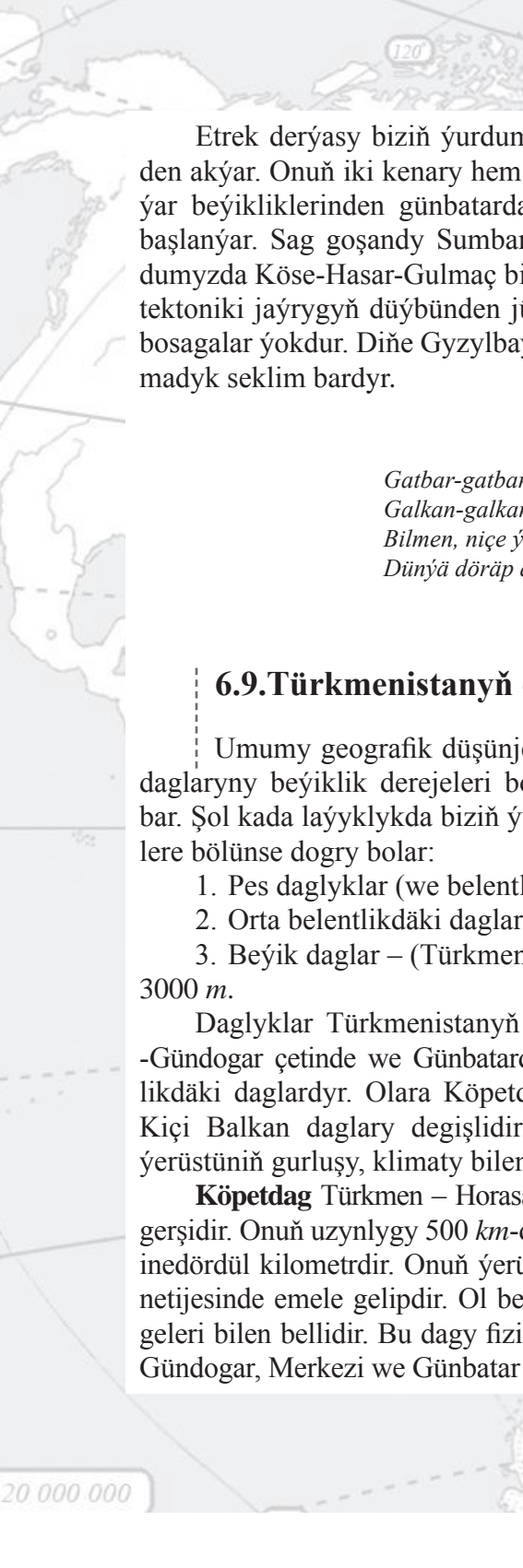
Kelif Uzboýy we Pendi düzi hem derýa aýagy düzlükleriniň ha-
tarynda öwrenilse dogry bolar. Sebäbi bu düzlük hem beýlekiler ýaly
gadymy Amyderýa demirgazyga öwürüleninden soň, çölde ýitip gidýän
«kör» -Balh derýalaryň getiren gyrmançalaryndan emele gelendir. Ol
ýerde landşaft meýdan ylmy barlag işlerini geçirenimizde Alygadam
diýen ýerden ýaňy-ýakyn asyrlarda-da derýa suwunyň gelendiginiň
subutnamalaryny görüp, öwrenmek miýesser edipdi.

Derýa jülgesi boýunça goşmaçalar

Amyderýanyň jülgesi biziň ýurdumyzyň çäklerinde giňligi bir-
näçe *km*-den onlarça *km*-e aralyklarda, dürli giňlikde bolup, jülgäniň
düýbünde onuň hanasy ýerleşýär. Jülgede hemişelik bolmadyk terra-
sa görnüşli seklimler duşýarlar. Olar ýylyň dowamynda ýuwlup gid-
ýärler ýa-da täzeden döreýärler. Jülgäniň sag kenary çep kenara ga-
randa kert bolup, «beýik kenar» diýilmegine mynasypdyr. Derýanyň
akymynyň ugrunda köp dürli landşaftlary kesip geçýändigini bilen
baglanyşyklylykda, jülgesiniň gurluşy hem birmeňzeş däl.

Murgap derýasynyň jülgesiniň ýerüsti gurluşy onuň akyp geçýän
ugrundaky çökündi dag jynslarynyň dykzlygyna baglylykda dür-
lüdür. Bathyz-Garabil aralykdaky gysbyda, käýerlerde çep kenarda
terrasa emele gelipdir. Düzlüğe çykandan soň, sikaw eňňitli jülgäni
emele getirýär.

Tejen derýasynyň biziň ýurdumyzda iki sany: Şorkäl hem häzirki
akýan jülgesi bardyr. Şorkäl jülgesi Hor-hor çöketliginden Hanhowuz
çöketligine tarap göni ugur boýunça akypdyr. Çep kenarda uly bol-
madyk terrasasy saýgardýar. Sag kenarda kert eňňidiň beýikligi 3–4
m-den geçmeýär. Köplenç, çäge syran ýerler jülgä golaý ýerleşýärler.



Etrek derýasy biziň ýurdumyzyň çäklerinde çuň jaryň düýbünden akýar. Onuň iki kenary hem kert eňňitlidir. Baýathajy, Mämmet-ýar beýikliklerinden günbatarda onuň häzirki zaman derýa aýagy başlanýar. Sag goşandy Sumbar, tutuşlygyna diýen ýaly biziň ýurdumyzda Köse-Hasar-Gulmaç bilen Monjukly gerişleriniň arasyndan tektoniki jaýrygyň düýbünden jülge ýasap akýandyr. Onuň ugrunda bosagalar ýokdur. Diňe Gyzylobaýyr obasynyň gündogarynda uly bolmadyk seklim bardyr.

*Gatbar-gatbar daşyňyz bar;
Galkan-galkan döşüňiz bar;
Bilmen, niçe ýaşıňyz bar;
Düňä döräp duran daglar.*

Kerim Gurbannepesow


6.9. Türkmenistanyň daglary we belentlikleri

Umumy geografik düşünjedäki ýörelgelere görä, Ýer ýüzüniň daglaryny beýiklik derejeleri boýunça bölekler bölmelek kadasy bar. Şol kada laýyklykda biziň ýurdumyzdaky daglyklar şeýle bölekler bölünse dogry bolar:

1. Pes daglyklar (we belentlikler) – beýikligi 400–1000 m.
2. Orta belentlikdäki daglar – beýikligi 1000–2500 m.
3. Beýik daglar – (Türkmenistanyň çäklerinde) beýikligi 2500 – 3000 m.

Daglyklar Türkmenistanyň Günorta tarapyny tutýar. Günorta-Gündogar çetinde we Günbatarda-da daglar bardyr. Olar orta beýiklikdäki daglardyr. Olara Köpetdag, Köýtendag, Kürendag, Uly we Kiçi Balkan daglary degişlidir. Bu daglar geologik emele gelşi, ýerüstüniň gurluşy, klimaty bilen bir-birlerinden tapawutlanýarlar.

Köpetdag Türkmen – Horasan dag ulgamynyň iň demirgazykdaky gerşidir. Onuň uzynlygy 500 km-den hem artyk bolup, meýdany 28000 inedördül kilometrdir. Onuň ýerüstüniň gurluşy tektoniki hereketleriň netijesinde emele gelipdir. Ol belent gaýaly, dik kert gaýaly, çuň jül-geleri bilen bellidir. Bu dagy fiziki geografiki aýratynlyklary boýunça Gündogar, Merkezi we Günbatar Köpetdaga bölýärler.



Gündogar Köpetdag diýip Kaka etrabynda Artyk obasynyň deňinden, tä Tejen derýasynyň jülgesine çenli aralygy degişli hasaplaýarlar. Biz bu düşünje bilen razylaşmaýarys. Sebäbi gündogarda ol pes we orta belentlikdäki ýagdaýda Bathyzyň çäklerinde-de dowam edýär. Bu bitewi dag gerşini Tejen derýasy kesip geçýär diýäýmeseň, ähli nukdaýnazardan birmeňzeş tebigaty bolan dagdyr.

Geologik gurluşy boýunça gündogar Köpetdag ýokary mel paleogen we neogen döwürlerinde emele gelen mergel, toýun, çäge daşly dag jynslaryndan ybaratdyr. Olar tozamaklyk hadysasyna durumsyz we tiz owranýan dag jynslar bolany üçin, bu ýerde belentli-pesli depeler ýer üstüniň gurluşyny emele getiripdir.

Gündogar Köpetdagyň iň beýik depesi Arslan dagydyr (1320 *m*).

Merkezi Köpetdag Artyk obasyndan günbatara – Arçmanyň deňesine çenli aralykdaky gerişler degişlidir. Ol Köpetdagyň iň (beýik) belent bölegi hasaplanylýar. Onuň iň beýik nokady Çopandag gerşindäki, Taňrygargan depesidir (2889 *m*). Köpetdagyň bu böleginiň adyny biziň okuw kitaplarymyzda ýaňy-ýakyna çenli «Riz dagynyň Şak-Şak depesi» diýip gelipdirler. Biz öz işimizde olary atababalarymyzyň atlandyryşlaryna görä aldyk.

Geologiyasy boýunça Merkezi Köpetdag tutuşlaýyn diýen ýaly, irki, orta we giçki mel (hek) döwürleriniň dag jynslaryndan ybaratdyr. Mel döwrüniň hek daşlary owranma (tozama) hadysalaryna durnuklydyr. Şol sebäpli Merkezi Köpetdagda belent gerişler bilen bir hatarda dik uçut gaýalar, dar we çuň jülgeler emele gelipdirler. Bu ýer üstüniň gurluşynyň häzirki zaman görnüşleri tektoniki hereketiň we ýerüsti güýçleriň işi netijesinde dörandirler.

Günbatar Köpetdag Arçman obasyndan Kürendagyň günbatar ýapgydyna çenli uzalýar. Ol Köpetdagyň iň giň ýaýran bölegidir. Bu ýerde onuň ini 100–150 *km*-e ýetýär. Geologik gurluşy boýunça onuň gündogar bölegi mel (hek) döwrüniň mergel we hek daşlaryndan düzülendir. Şol sebäpli bu ýerde Köpedagyň köp sanly gerişleri – Köse dag, Sünt-Hasardag, Gaýraky Hasar, Ýyldyz dagy (Gözlüdag), Arpaekilen, Monjukly we beýlekiler bardyr. Olaryň içinde iň belendi Üçguýy (1901 *m*) dagydyr. Günbatar Köpetdagda paleogen döwrüniň duzly gatlaklarynyň ýeriň ýüzünde çylşyrymly dilkawlaşan ýerüsti gurluşyny emele getirýän Torgaý, Torgaýdadyr, Öýleguşluk we beýleki Aý üstüne

çalymdaş şekilli dag ulgamlary bardyr. Bu daglarda ösümlik düýbünden ýok diýen ýalydyr. Diňe dagara çöketlikleriň käbirleriniň aralaryndaky çöketliklerde ýelleriň getiren lýos çökündileriniň üstlerinde toprak emele gelip, ösümlikler ösýärler.

Köpetdagyň esasy gişleri bir-birlerine ugurdaş uzalyp gidýän bolsalar, Aý üsti şekilli daglar we olardan günbatardaky Aýjema, Guýuly ýaly ulgamlarda ýerli gişleri bitertip ugurlara uzalyp ýatandyr. Esasy gişler bir-birlerinden giň dagara jülgeler arkaly aýrylýan bolsalar, soňky topara degişli dag gişleriniň aralary örän gysby, çüri düýpli jylgalar bilen bölünendir. Esasy gişleriň tekiz üstli ýerleri we jülgeleriň köpüsiniň düýpleri düme we suwarymly ekerançylyk üçin peýdalanylýar.



14-nji surat. Sumbarda türkmen bahary

Köpetdagda esasy gişlerden başga-da keseleýin ýatan onçakly beýik bolmadyk kelte gişler hem bar. Olaryň aralary dar jülgeler bilen kesilendir. Bu jülgelerden gadym eýýamda suw akypdyr. Kese jülgeleriň käbirlerinde Arçabil we Gökdere ýaly gök öwsüp oturan dynç alyş ýerleri ýerleşýär.



15-nji surat. Köpetdagýň jülgesi

Kürendag Köpetdagýň günbataryndaky şol ulgama degişli baş dag gerşiniň adydyr. Ondan günorta tarapa, tä Sumbaryň, Etregiň jül-gelerine çenli aralyklarda ýaýran köpsanly ownukly-irili gerişleriň hatarlarynyň dürli tarapa uzalyp, gaýtalanyp gidýänleriniň bitewi ady hökmünde-de ykrar edilipdir. «Küren» sözi türkmen dilinde köp hata-dan ybarat uly obanyň atlandyrylyşy bolup, bu daglykda-da köp sanly birmeňzeşräk gerişleriň gaýtalanyp gidýändigini we giň meýdan tutýandygyny üçin şol ady alypdyr diýmek bolar. Bu dag, esasan, neogen döwrüniň kontinental we deňiz çökündilerinden ybarat bolup, hek, çäge, sementleşen duzly, toýun dag jynslaryndan düzülen-dir. Köplenç, pes daglyk bolup, baş gerşiň iň beýik nokady Kürendag umman derejesinden 971 *m*-e ýetýär. Kürendagýň demirgazygy kert gaýaly, günortasy seňňin ýapgyt bolup, beýleki ownuk gerişlere sepleşip gidýär. Dagýň gündogar böleginde 700–800 *m* beýiklikdäki gerişler ýaýran bolsa, günbatarynda olaryň derejeleri 350–400 *m*-e çenli peselýändir.

Aý üsti şekilli daglar – Sirkeli, Gulmaç gerişleriniň aralaryndaky dag gerişleri, köplenç, paleogen döwrüniň ýokary duzlaşan dag jynslaryndan düzülendigi üçin, Aý üsti şekilli daglar, ýagny ösümlik ör-

tüginden mahrum ýer üstleriniň ýaýran meýdanydyr. Bu daglyklary ýerli ilat Torgaý, Torgaýdadyr, Öýleguşluk ýaly böleklere bölüp, atlandyýarlar. Olar günorta gündogarda-Garaburnuň günortasyna, Akkel obasynyň sebitlerine çenli baryp ýetýärler.


Hojagala ýerüsti gurluşly belentlikler – dagara düzlükler. Günbatar Köpetdagyň Üçguýudan günbatardaky böleginde, ýagny baş geriş bilen Köse, Hasar-Sünt aralyklary we Garaburundan günbatara, Monjukly, Soňudagdan demirgazykda, köplenç, neogen-çetwertik döwürlerine deňişli, käýerlerde mel, paleogen geologik döwürleriň gatlaklarynyň ýeriň ýüzüne çykýan dag jynslaryndan ybarat ýerüstüniň gurluşy pes daglyk bolanlygyna garamazdan, örän çylşyrymlydyr. Geomorfologiýa taýdan Köpetdagyň beýleki ýerlerine meňzemeýän bu bölegini, tebigaty öwrenijiler «Hojagala ýerüsti» diýip, şol jülgedäki uly obalaryň biriniň ady bilen atlandyrypdyrlar. Onuň gündogar böleginde günorta tarapy kert gaýaly, demirgazygy sikaw eňňit bolup, has giçki döwürleriň gatlaklarynyň aşagyna girip gidýän gaýalary, günbatar böleginde bolsa örän bitertip beýiklikleriň utgaşyklarynyň agdyklyk edýändigini bilen tapawutlanýandyr. Hemme ýerinde diýen ýaly 500 m belentligine çenli çöl we ýarym çöl üçin mahsus bolan ösümlikler, ondan ýokarda sähra ösümlikleri ýaýrapdyr. Bu daglyklaryň günbatar böleginde belentlikleriň, daglyklaryň aralaryndaky meýdanlar ýerli ähmiýetli oňat öri meýdanlardyr.

*Balkan dagy diýrler çölde bir para,
Parhyn bilmez kişi onuň awara.*

Baýram şahyr.

Uly Balkan. Uly Balkan dagy Günbatar Türkmenistanyň belent daglarynyň biridir. Onuň iň beýik gerşi Düýneşgala (Arlan) – deňiz derejesinden 1880 m belentdir. Bu dag, geografik taýdan garanynda Tüwergyr-Gyzylsuw epinli-gatlakly sebite ýelmeşip ýatan ýaly bolup görünýär. Emma geologik emele gelşi we ýerüsti gurluşy boýunça düýbünden tapawutlydyr. Uly Balkan daglarynyň daş-töweregini çöllükler tutýar.

«Balkan» diýlip atlandyrylýan daglyk ýurt diňe biziň ýurdumyzda däl, Ýewropadaky tutuş ýarym adanyň we şol ýerdäki daglaryň hem umumy adydyr. Biziň ýurdumyzdaky bu ady göterýän dagyň



ady bolan Balkan sözüniň gelip çykyşy barada halkymyzda nesilden-nesle geçip gelen, aşakdaky ýaly rowaýat bar. Gadyň wagtlarda çöl meýdanda uzak ýoldan aryp-ýadap, suwsuzlykdan kösenip gelýän ýolagçylar Balkan dagynyň çeşmeleriniň biriniň dury we sowuk suwundan ganyp içip, janlary aram tapandan soň, bal ýaly suwly daga «Bal akan dag» diýipdirler. Bu rowaýata mahsuslykdaky maglumaty, öz ýurduny uly buýsanç bilen söýen Baýram şahyryň goşgularynda hem görmek bolýar.

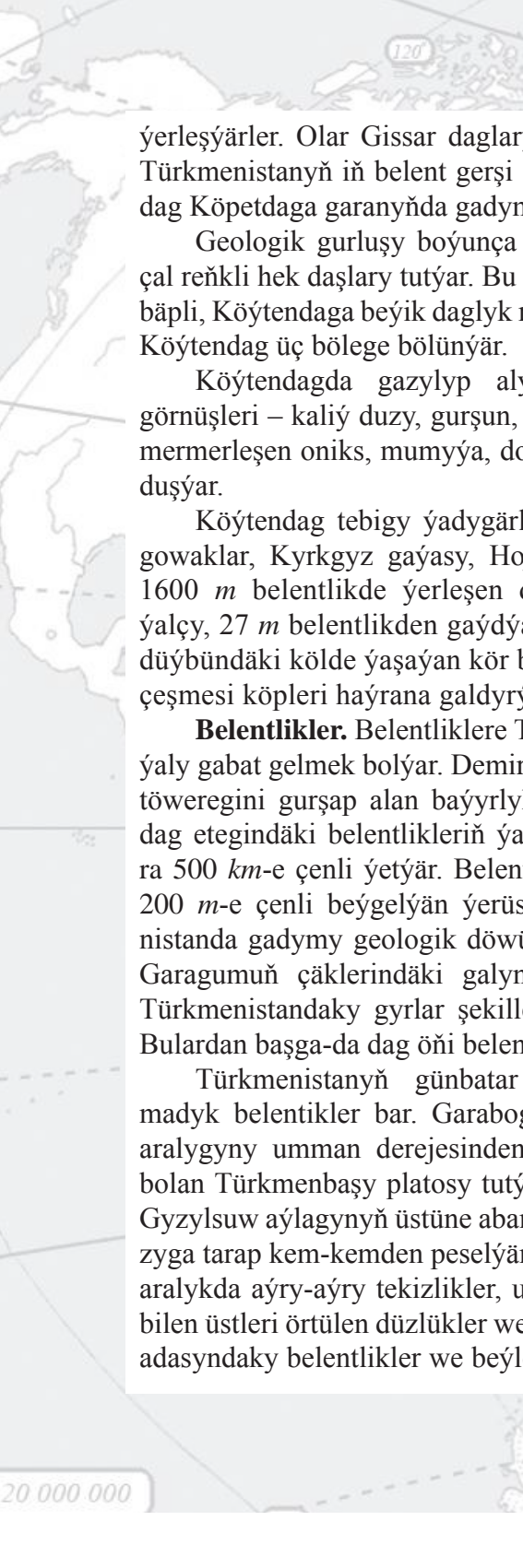
Uly Balkan dagyny geologik aýratynlygy, ýerüsti gurluşy we beýleki fiziki-geografik şertleri boýunça üç: Gündogar giňişler, Demirgazyk ýapgyt giňişler, Merkezi dik, beýik ulgamlar we çuňdüşme, kert jülgeler ýaly bölekler bölýärler. Uly Balkan dagynyň gündogar bölegine Arlan, Annanyýaz, Örümlije, Düýneşgala we Ekerem giňişlerinden gündogarda ýerleşýän belent, kert gaýaly, çuň jülgeli dag bölekleri degişlidir. Gündogar giňişler Balkan dagynyň iň belent bölegi we owadan ýerleridir. Bu bölekde süýji suwly Dam-dam, Garaňkydere, Saka, Üçgöz, Uşak, Gökje, Arlan, Söýün ýaly çeşmeleri bardyr. Demirgazyk giňişler-ýapgyt basgançaklydyrlar. Merkezi Balkana onuň Sekidag diýilýän bölegi Goşagy, Käriz, Oglanly, Gökleň, Gerkez, Goşa süýri, Porsaýman, Garaýman, Ýyrtlyk burun giňişleri degişlidir. Olar ýokary ýura we aşaky mel (hek) döwürleriniň dag jynslaryndan düzülendir.

Kiçi Balkan. Kiçi Balkan dagy Köpetdag bilen Uly Balkan daglarynyň aralygynda ýerleşýär we giňişleýin uzalýar. Uzynlygy 15–20 km. Onuň deňiz derejesinden beýikligi 779 m.

Geografiki ýerleşşi boýunça Kiçi Balkanyň günortasynda Däneata çöketligi, günbatarynda Gumdag, Syrtlanly, Kelkör şorlугy, Boýadag, Hudaýdag, Monjukly, Göbek, Balkanabat antiklinal görterilmeleri uzalýar. Onuň gündogar tarapyny bolsa Garagum çöli gurşaýar. Kiçi Balkanda hemişe hereket edýän suw çeşmeleri ýokdur.

Geologik gurluşy boýunça Kiçi Balkan giňiş we paleogen – neogen döwürleriniň mergel, çäge daşy we toýunly gatlaklaryndan düzülendir. Ol dag jynslar tozamaklyga durumsyz bolýarlar. Şol sebäpli Kiçi Balkanyň ýerüstüniň görnüşi çylşyrymlydyr. Bu ýerde karst hadysasy ýaýrandygy sebäpli, guýguç şekilli çöketlikler duşýarlar.

Köýtendag. Köýtän we Gowurdak giňişleri Türkmenistanyň gündogar, günorta-gündogar çetinde, Amyderýanyň sag kenarynda



ýerleşýärler. Olar Gissar daglarynyň günbatar şahasydyr. Bu ýerde Türkmenistanyň iň belent gerşi (Aýrybaba 3137 *m*) bardyr. Köýtendag Köpetdaga garanyňda gadymrakdyr.


Geologik gurluşy boýunça Köýtendagy ýokary ýura döwruniň çal reňkli hek daşlary tutýar. Bu dag jynslary örän berk bolanlygy sebäpli, Köýtendaga beýik daglyk relýef mahsusdyr. Belentligi boýunça Köýtendag üç bölege bölünýär.

Köýtendagda gazylyp alynýan peýdaly baýlyklaryň dürli görnüşleri – kaliý duzy, gurşun, sink, mis, daş kömür, gips, angidrit, mermerleşen oniks, mummya, dolomit, gurluşyk materialary we ş.m. duşýar.

Köýtendag tebigy ýadygärlikleriň hem mekanydyr. Köp sanly gowaklar, Kyrkgyz gaýasy, Hojapil obasynyň golaýyndaky 1300-1600 *m* belentlikde ýerleşen dinazawrlaryň yzy saklanyp galan ýalçy, 27 *m* belentlikden gaýdýan Umbardere şaglawugy, gowagyň düýbündäki kölde ýaşayan kör balyklar, Gaýnarbaba mineral suwly çeşmesi köpleri haýrana galdyrýar.

Belentlikler. Belentliklere Türkmenistanyň hemme ýerinde diýen ýaly gabat gelmek bolýar. Demirgazykda we günbatarda Köpetdagyň töweregini gurşap alan baýyryklar hem belentlikler degişlidir. Bu dag etegindäki belentlikleriň ýaýran çäkleri Gündogardan günbatara 500 *km*-e çenli ýetýär. Belentlikler daş-töweregindäki düzlükden 200 *m*-e çenli beýgelyän ýerüstleridir. Olar Demirgazyk Türkmenistanda gadymy geologik döwürleriň dag jynslarynyň galyndylary, Garagumuň çäklerindäki galyndy depeler, Demirgazyk günbatar Türkmenistandaky gyrlar şekillerinde ýerüstünde tapawutlanýarlar. Bulardan başga-da dag öňi belentlikler bardyr.

Türkmenistanyň günbatar böleginde-de onçakly uly bolmadyk belentlikler bar. Garabogaz gol bilen Gyzylsuw aýlagynyň aralygyny umman derejesinden ortaça beýikligi 300 metre golaý bolan Türkmenbaşy platosy tutýar. Onuň günorta erňegi kert bolup, Gyzylsuw aýlagynyň üstüne abanýan şekilindedir. Belentlik demirgazyga tarap kem-kemden peselýär we Garabogaz gol çöketligine çenli aralykda aýry-aýry tekizlikler, uly bolmadyk belentlikler, çägelikler bilen üstleri örtülen düzlükler we çöketlikler bar. Türkmenbaşy ýarym adasyndaky belentlikler we beýleki bölekler häzirki wagtda öri meý-



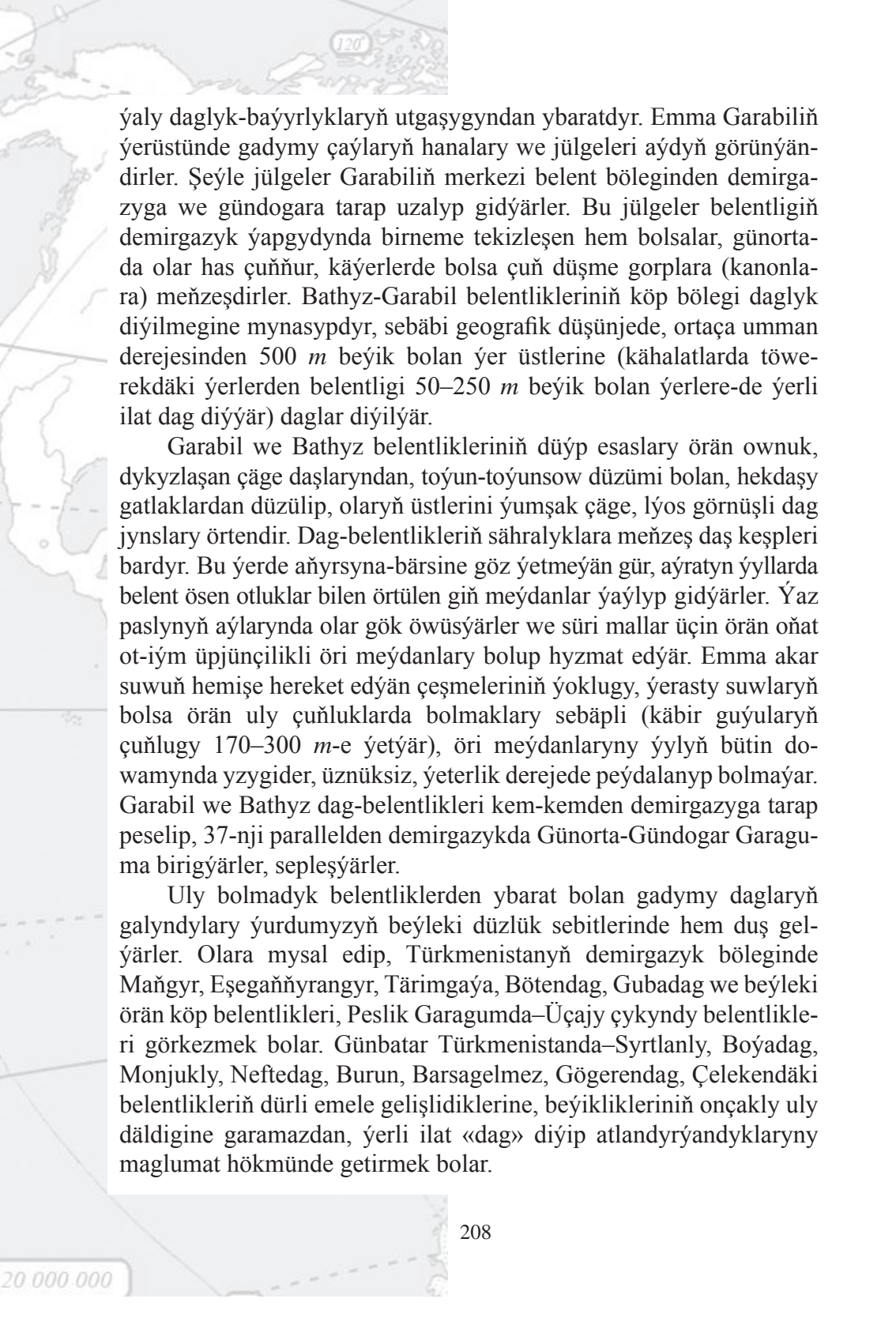
dany hökmünde peýdalanylýar. Ýerüsti süýji suwlaryň bolmazlygy bu ýerde ekerançylygy ösdürmäge mümkinçilik bermeýär. Krasnowodsk platosy gips, gýuşa ýaly gurluşyk materiallaryna baýdyr.

Uzboýuň gadymy hanasyndan demirgazykda we demirgazyk-günbatarda bölek-bölek belentlikler ýerleşýär. Bu ýerde beýikligi 300 metrden ýokary bolmadyk Ärsary baba, Akgyr, Tekejik dag, Goýmatdag, Tüwergyr, Çölünğyry, Gaplaňgyr belentlikler we Üstýurt üsti tekiz belentlik mese-mälim görünýär.

Üstýurt belentligi (platosy) Garabogaz gol bilen Sarygamys kölüniň arasynda uly çägi tutýar. Deňiz derejesinden beýikligi 150–350 *m* töweregidir. Ol Türkmenistanyň, Özbekistanyň we Gazagystanyň çäginde ýerleşýär. Bu belentlikler dürli döwrüň çökündi jynslaryndan düzüldir. Bu at onuň üstüniň tekiz bolandygy üçin (Üstdäki ýurt) berlipdir. Bu belentlikleriň hemmesine birlikde Uzboý aňyrsyndaky epinli sebit diýilýär. Belentlikleriň aralaryndaky çöketliklerde uly şorluklar emele gelipdir.

Amyderýa bilen Tejen derýasynyň aralygynyň çet günortasyny Paropamiz daglarynyň demirgazyk belentlikleri tutýar. Bu dag-belentliklerini Murgap derýasy iki bölege bölýär. Şolaryň Murgap bilen Tejen derýalarynyň arasyndaky bölegine Bathyz dag belentligi diýilýär. Murgap bilen Amyderýanyň aralygyndaky bölegine bolsa Garabil dag belentligi diýilýär. Bathyzyň deňiz derejesinden iň beýik belentligi 1262 metre ýetýär. Onuň çet günortasynda Tejen derýasynyň kesip, emele getiren hanasyndan gündogarda, Köpetdagyň dowamy, oňa ugurdaş uzalyp giden gişleri mese-mälim görünýär. Bulara Zül-pükar, Keletgaýa, Gezgädik (Gyzgädik) we beýlekiler degişli diýmek bolar. Bathyzyň demirgazyk böleginiň ýerüsti gurluşy baýyryklardyr. Emma baýyryklaryň içlerinde uly çöketlikler hem duş gelýärler. Şol çöketlikleriň iň belliräkleri Namaksor we Ýeroýulanduzdyr. Ýeroýulanduzuň düýbünde dürli duzlaryň çökündileriniň aşagynda magmatik emele gelişli dag jynslarynyň ýeriň yüzüne çykyan meýdanlary bar. Magmatik çykyndy güberçekleriň aralaryndaky has pes ýerlerde şor köller, kölçeler duş gelýärler. Ýaz aýlary olaryň meýdanlary giňäp, tomus we güyz aýlary kiçelýärler

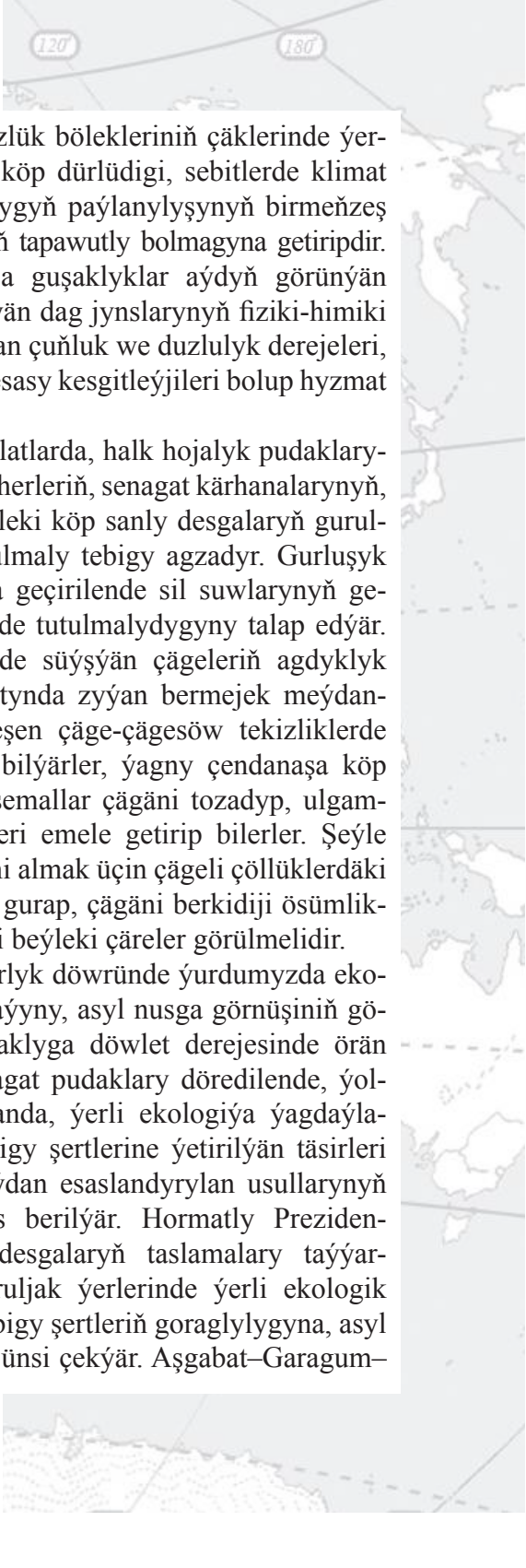
Garabiliň gipsometrik derejesi Bathyzyňkydan pesdir. Onuň deňiz derejesinden iň beýik nokady 980 *m*-e ýetýär. Ol hem Bathyz



ýaly daglyk-baýyrlyklaryň utgaşygyndan ybaratdyr. Emma Garabiliň ýerüstünde gadymy çaýlaryň hanalary we jülgeleri aýdyň görünýändirler. Şeýle jülgeler Garabiliň merkezi belent böleginden demirgazyga we gündogara tarap uzalyp gidýärler. Bu jülgeler belentligiň demirgazyk ýapgydynda birneme tekizleşen hem bolsalar, günortada olar has çuňňur, käýerlerde bolsa çuň düşme gorplara (kanonlara) meňzeşdirler. Bathyz-Garabil belentlikleriniň köp bölegi daglyk diýilmegine mynasypdyr, sebäbi geografik düşünjede, ortaça umman derejesinden 500 *m* beýik bolan ýer üstlerine (kähalatlar da töwerekdäki ýerlerden belentligi 50–250 *m* beýik bolan ýerlere-de ýerli ilat dag diýýär) daglar diýilýär.

Garabil we Bathyz belentlikleriniň düýp esaslary örän ownuk, dykzlaşan çäge daşlaryndan, toýun-toýunsow düzümi bolan, hekdaşy gatlaklardan düzülip, olaryň üstlerini ýumşak çäge, lýos görnüşli dag jynslary örtendir. Dag-belentlikleriň sähralyklara meňzeş daş keşpleri bardyr. Bu ýerde aňyrsyna-bärsine göz ýetmeýän gür, aýratyn ýyllarda belent ösen otluklar bilen örtülen giň meýdanlar ýaýlyp gidýärler. Ýaz paslynyň aýlarynda olar gök öwüsýärler we süri mallar üçin örän oňat ot-ıým üpjünçilikli öri meýdanlary bolup hyzmat edýär. Emma akar suwuň hemişe hereket edýän çeşmeleriniň ýoklugy, ýerasty suwlaryň bolsa örän uly çuňluklarda bolmaklary sebäpli (käbir guýularyň çuňlugy 170–300 *m*-e ýetýär), öri meýdanlaryny ýylyň bütin dowamynda yzygider, üznüksiz, ýeterlik derejede peýdalanyp bolmaýar. Garabil we Bathyz dag-belentlikleri kem-kemden demirgazyga tarap peselip, 37-nji parallelden demirgazykda Günorta-Gündogar Garaguma birigýärler, sepleşýärler.

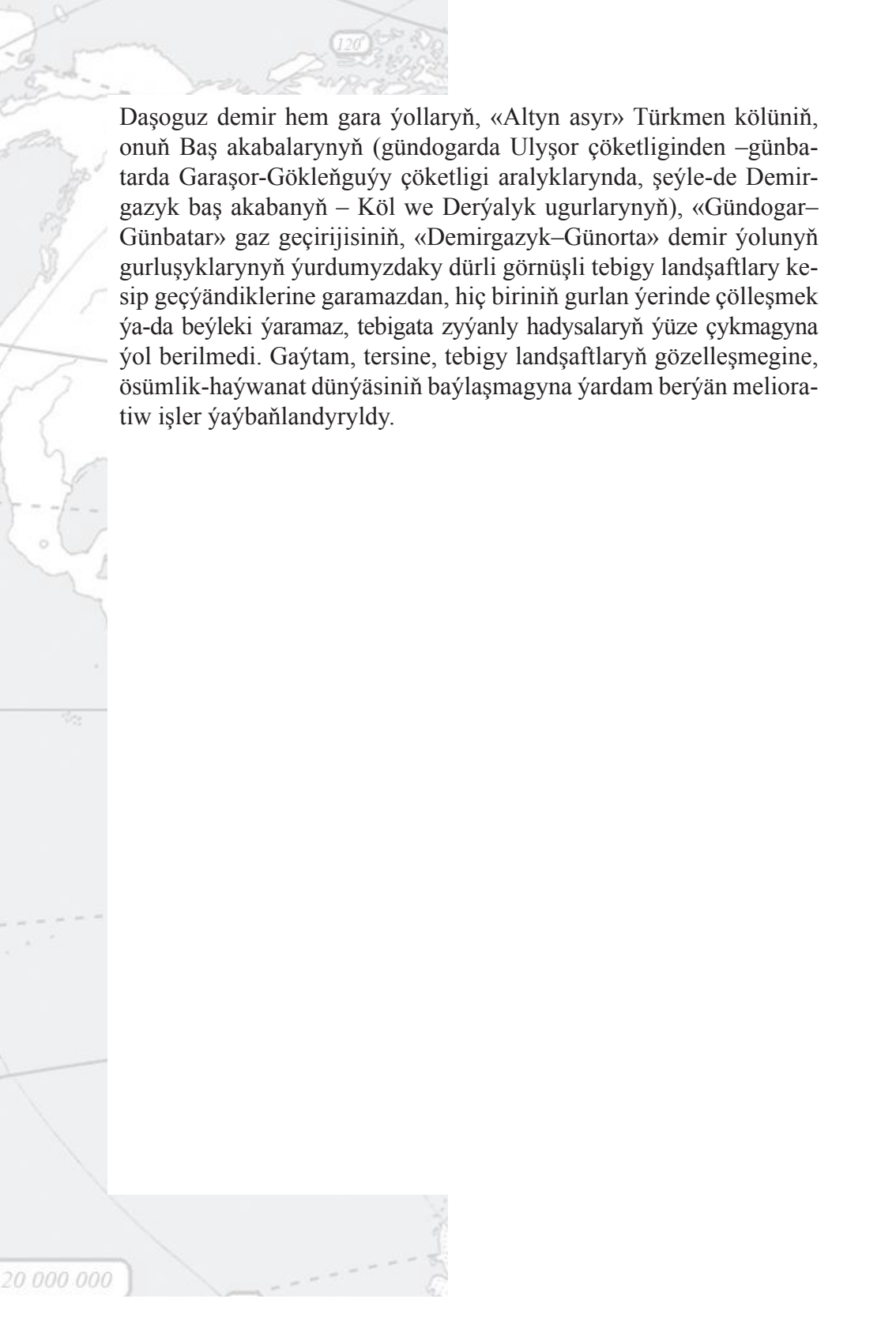
Uly bolmadyk belentliklerden ybarat bolan gadymy daglaryň galyndylary ýurdumyzyň beýleki düzlük sebitlerinde hem duş gelýärler. Olara mysal edip, Türkmenistanyň demirgazyk böleginde Maňgyr, Eşegaňnyrangyr, Tärimgaýa, Bötendag, Gubadag we beýleki örän köp belentlikleri, Peslik Garagumda–Üçajy çykyndy belentlikleri görkezmek bolar. Günbatar Türkmenistanda–Syrtlanly, Boýadag, Monjukly, Neftedag, Burun, Barsagelmez, Gögerendag, Çelekendäki belentlikleriň dürli emele gelişidiklerine, beýiklikleriniň onçakly uly däl digine garamazdan, ýerli ilat «dag» diýip atlandyryandyklaryny maglumat hökmünde getirmek bolar.



Türkmenistanyň daglyk we düzlük bölekleriniň çäklerinde ýerli ýerüstleriniň gurluşlarynyň örän köp dürlüdi, sebitlerde klimat şertleriniň, ýagny ýylylygyň hem çygyň paýlanylyşynyň birmeňzeş dälidi, toprak – ösümlik örtükleriniň tapawutly bolmagyna getiripdir. Daglyklarymyzda beýiklik boýunça guşaklyklar aýdyň görünýän bolsalar, düzlüklerde ýerüstüni düzýän dag jynslarynyň fiziki-himiki düzümleri, ýerasty suwlarynyň ýatýan çuňluk we duzlulyk derejeleri, ýerüsti çyglanyş ýagdaýlary olaryň esasy kesgitleýjileri bolup hyzmat edýärler.

Ýerüstüniň gurluşy, köplenç halatlarda, halk hojalyk pudaklarynyň dürli görnüşleriniň: obalaryň, şäherleriň, senagat kärhanalarynyň, ýollaryň, suw desgalarynyň we beýleki köp sanly desgalaryň gurulmagynda-da esasy göz önünde tutulmaly tebigy agzadyr. Gurluşyk işleri dag eteklerindäki ýapgytlarda geçirilende sil suwlarynyň getirjek zyýanly täsirleriniň göz önünde tutulmalydygyny talap edýär. Gurluşyk çägeli ýerlerde geçirilende süýşýän çägelere agdyklyk edýän we ýerli ýelleriň täsirleri astynda zyýan bermejek meýdanlary saýlanyp alynmalydyr. Berkleşen çäge-çägesow tekizliklerde hem süýşýän çägeler emele gelip bilýärler, ýagny çendanaşa köp mal bakylyp, torç edilen ýerlerde şemallar çägäni tozadyp, ulgamy we ýekelikdäki barhan çägelikleri emele getirip bilerler. Şeýle süýşýän çägelere döremeginiň önüni almak üçin çägelere çöllüklerdeki guýularyň rejeli peýdalanylmagyny gurap, çägäni berkidiji ösümliklere aýawly garalmalydyr we degerli beýleki çäreler görülmelidir.

Berkarar döwletimiziň bagtyýarlyk döwründe ýurdumyzda ekologik şertleriň deňagramlylyk ýagdaýyny, asyl nusga görnüşiniň gözelliglerini, daşky gurşawy goramaklyga döwlet derejesinde örän uly üns berilýär. Oba hojalyk, senagat pudaklary döredilende, ýollar suw we beýleki desgalar gurlanda, ýerli ekologiýa ýagdaýlara, daşky gurşawyň asyl nusga tebigy şertlerine ýetirilýän täsirleri örän ujypsyzlandyrmagyň ylmy taýdan esaslandyrylan usullarynyň işlenilip düzülmegine aýratyn üns berilýär. Hormatly Prezidentimiz islendik guruljak binadyr desgalaryň taslamalary taýýarlanylanda, ozaly bilen, olaryň guruljak ýerlerinde ýerli ekologik deňagramlylygyň goraglylygyna, tebigy şertleriň goraglylygyna, asyl nusga şekiliniň gözelleşdirilmegine ünsi çekýär. Aşgabat–Garagum–



Daşoguz demir hem gara ýollaryň, «Altyn asyr» Türkmen kölüniň, onuň Baş akabalarynyň (gündogarda Ulyşor çöketliginden –günbatarda Garaşor-Gökleňguýy çöketligi aralyklarynda, şeýle-de Demirgazyk baş akabanyň – Köl we Derýalyk ugurlarynyň), «Gündogar–Günbatar» gaz geçirijisiniň, «Demirgazyk–Günorta» demir ýolunyň gurluşyklarynyň ýurdumyzdaky dürli görnüşli tebigy landşaftlary kesip geçýändiklerine garamazdan, hiç biriniň gurlan ýerinde çölleşmek ýa-da beýleki ýaramaz, tebigata zyýanly hadysalaryň ýüze çykmagyna ýol berilmedi. Gaýtam, tersine, tebigy landşaftlaryň gözelleşmegine, ösümlük-haýwanat dünýäsiniň baýlaşmagyna ýardam berýän melioratiw işler ýaýbaňlandyryldy.

§7. TÜRKMENISTANYŇ KLIMATY

*Asmandan nur ýagsa, münewwer bolar,
Zemin ýaşyl geýip, läle getirmiş.*

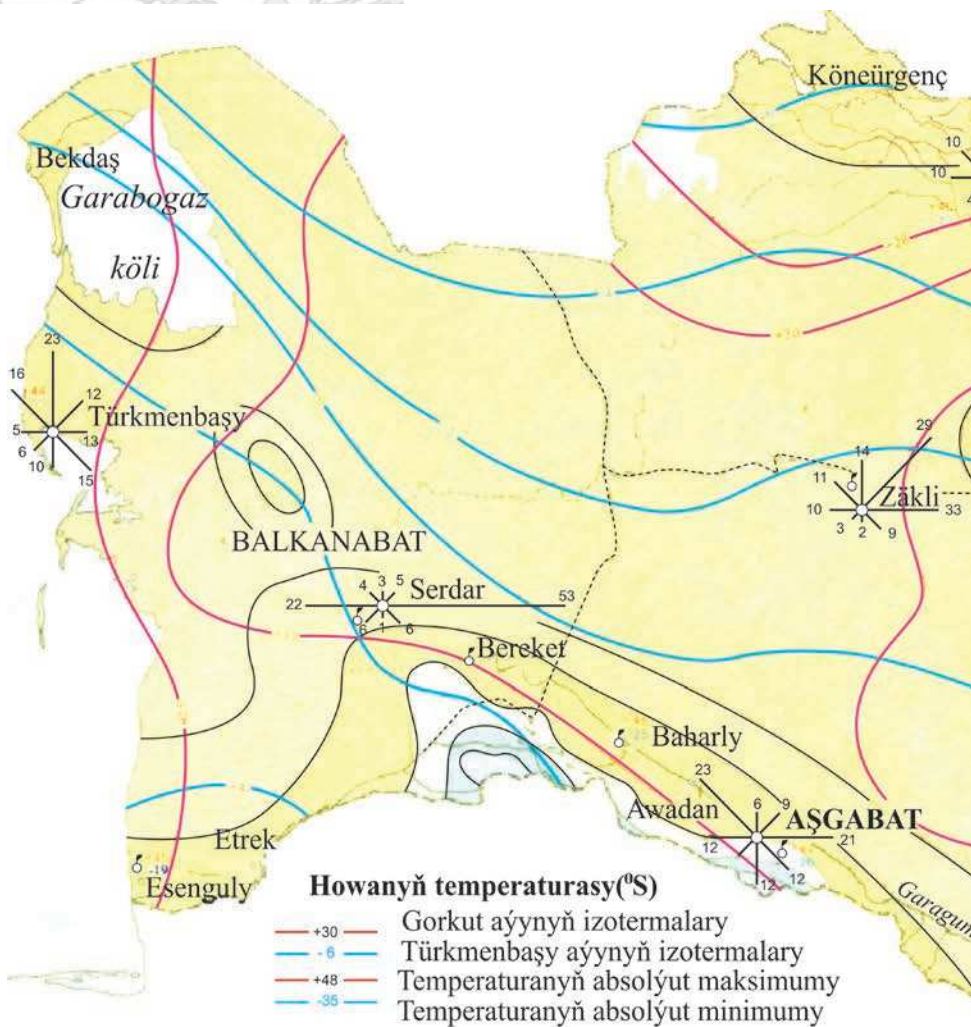
Magtymguly

7.1. Türkmenistanyň klimatynyň aýratynlyklaryny kesgitleýän esasy sebäpler

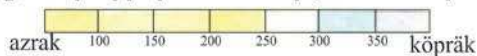
Klimat näme? Belli çäkke howa düzgüniniň köpýyllyk gaýtalanyp gelýän ortaça ýagdaýyna klimat diýilýär. Klimatyň emele gelmegi şol ýeriň geografik giňligi (gün şöhleleriniň düşüşi), ummanlaryň, deňizleriň ýakynlygy, materigiň haýsy künjeginde ýerleşendigi, ýer üstüniň gurluşy, deňiz derejesinden beýikligi, galyberse-de, toprak, ösümlük, gar we buz örtügi bilen şertlenendir. Şeýle hem klimat şol ýeriň haýsy howa akymalarynyň we frontlarynyň täsirinde bolýanlygy bilen baglydyr.

Türkmenistan aram guşaklygyň çölleri zonasyna, Ýewraziýa materiginde ýerleşendigine görä, onuň klimaty çürt-kesik kontinental guraşlydyr. Munuň ýaly ýagdaý (režim) atmosferanyň umumy hereketiniň aýratynlyklary, ýurdumyzyň ägirt uly Ýewraziýa materiginiň jümmüşinde (Merkezi Aziýada) bolmagy, demirgazygynda we günbatarynda howa akymlaryna päsgel berýän daglaryň ýokdugy, günortasynda dag gerişleriniň Hindi ummanyndan gelýän çygly howa akymalarynyň önünde böwet bolmaklygy bilen düşündirilýär.

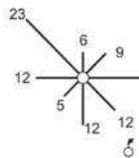
Türkmenistanyň günorta-günbatar bölegine guraşly subtropiki klimat häsiýetlidir. Türkmenistanyň klimatyny Gün şöhleleriniň ýyl pasyllary boýunça düşüşi we berýän ýylylygy hem-de çägimize aralaşýan dürli görnüşdäki howa akymalarynyň täsiri kesgitleýär diýsek ýalňyşmays.



Ygallaryň ýyllyk mukdary(mm hasabynda)

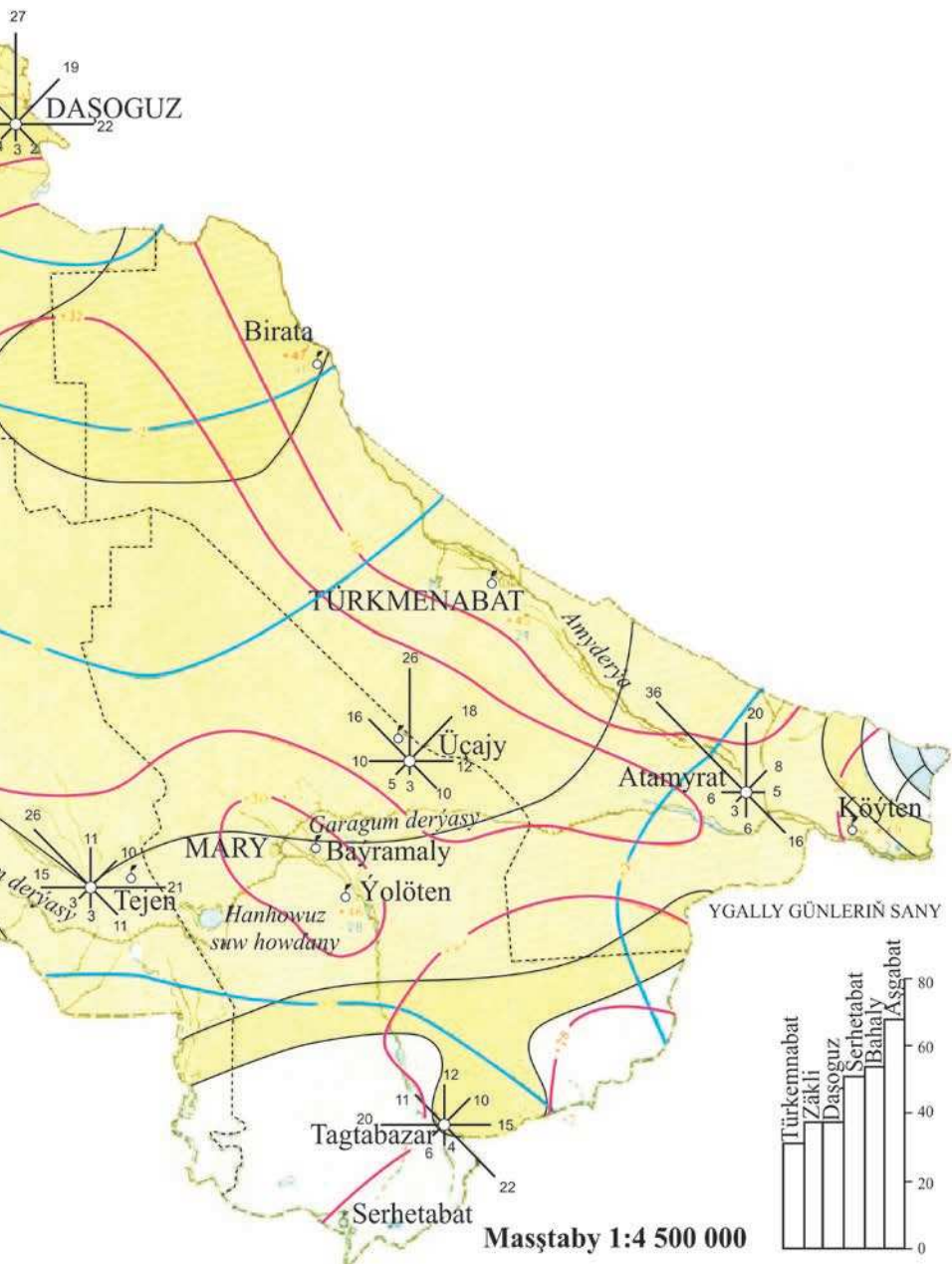


Ýeliň ortaça ýyllyk ugry



Strelkanyň ýanyndaky sanlar şemalsyz umumy geçirilen gözegçiliklerde ýeliň gaýtalanyşyny görkem hasabynda görkezýär. Strelkalaryň masşaby 1 km-de - 2%.

Meteorologiki stansiýalar(ýyl içinde)



16-njy surat. Ýelleriň tarap-ugurlary boýunça ortaça ýyllyk gaýtalanysy % hasabynda.
Türkmenistanyň klimat kartasy

7.2. Gün radiasiýasy (şöhle energiýasy). Türkmenistanyň çäklerinde ýylylygyň paýlanyşynyň aýratynlyklary

Gün radiasiýasy ýa-da şöhlesi Günden bölünip gaýdan şöhle energiýasynyň Ýeriň üstüne gelip ýetýän böleklerinden, ýagny Günden gelýän elektromagnit tolkunlarynyň giňişlikde ýaýramaklygyndan ýüze çykýar. Şol şöhläniň Ýeriň üstünde emele getirýän energiýasy, (intensiwligi) bir minutyň dowamynda, bir inedördül santimetr üstüne perpendikulýar düşýän şöhläniň düşen ýerinde galýan böleginiň ululygy ýa-da ýylylyga öwrüliş ukyby bilen ölçenilýär we ol kaloriýada aňladylýar. Atmosferanyň ýokary araçäginde Gün şöhlesiniň ýylylyk berijiligi, takmynan, $2,00 \text{ kal/sm}^2 \text{ min}$ bolup, ol ýer üstünde ep-esli azalýar. Meselem, Aşgabatda tomus aýlary sagat 13-de onuň ýylylyk berijiligi $1,30 \text{ kal/sm}^2 \text{ min}$, gýşyna bolsa $0,78\text{--}0,89 \text{ kal/sm}^2 \text{ min}$ aralygyndadyr.

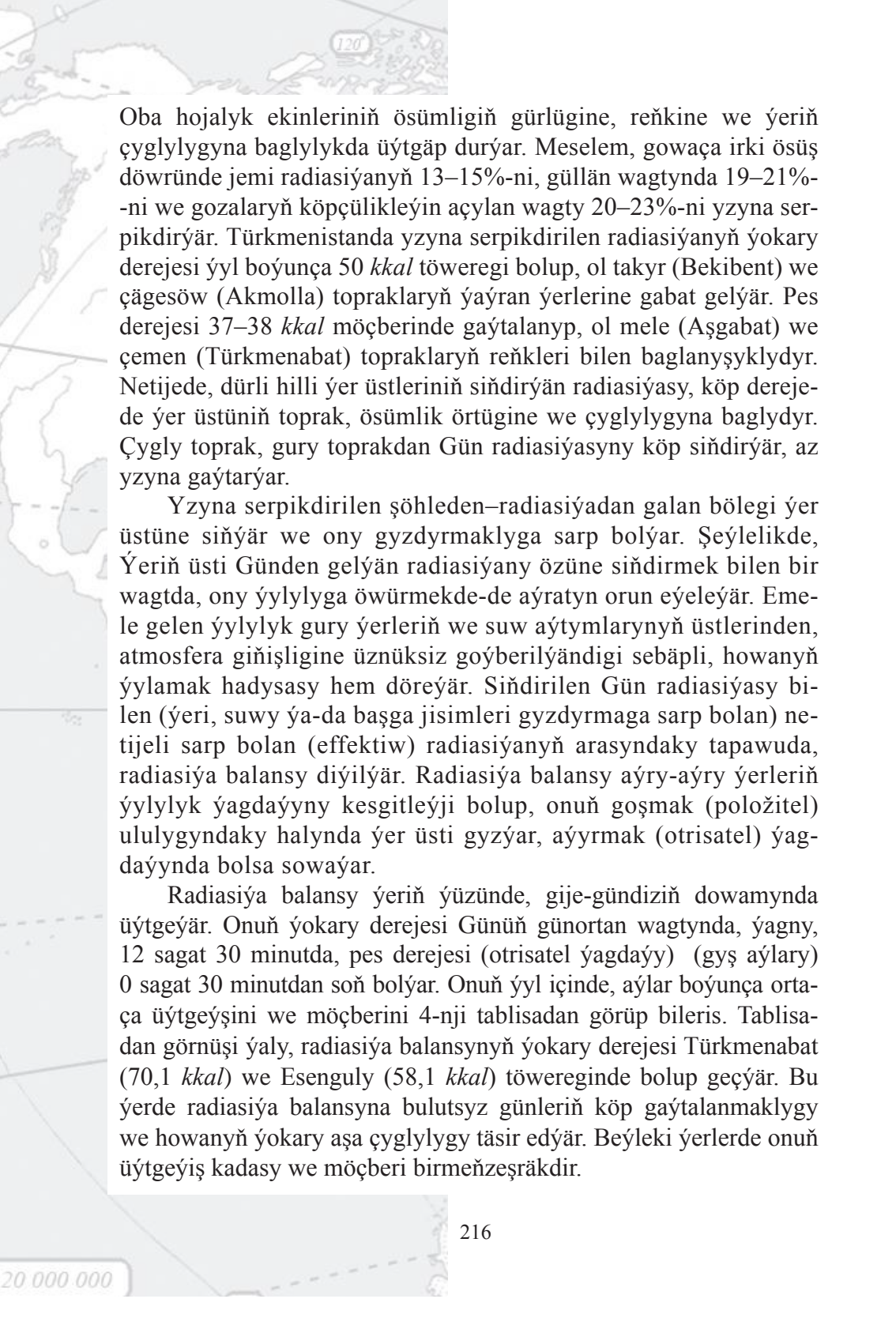
Radiasiýanyň ýer üstüne azaldylan görnüşde gelmegi, elbetde, onuň atmosferanyň üstünden geçende hil mukdar taýdan özgermekligi bilen düşündirilýär. Ol atmosferadaky suw buglary we tozan ýaly howanyň düzümi bölekleri tarapyndan siňdirilýär, yzyna serpikdirilýär we pytradylýar. Radiasiýanyň ýer üstüne pytran (ýaýran) görnüşde düşýän bölegine pytran (ýaýran) şöhle diýilýär. Ol ýerde ýylylyk energiýasyny we atmosferada ýagtylanmaklyk döredýär. Emme radiasiýanyň käbir bölegi ýokardaky elementleriň täsirine duçar bolman, ýer üstüne göni düşýär. Ol göni şöhle diýlip atlandyrylýar. Pytraňny we göni radiasiýa birlikde jemi radiasiýany düzýär.

Jemi radiasiýanyň möçberiniň hemmesi ýer tarapyndan özüne siňdirilmeyär. Onuň bellibir bölegi ýeriň üstki ýagdaýyna baglylykda yzyna (atmosfera) serpikdirilýär, oňa serpikdirilen radiasiýa diýilýär.

Dürli ýer üstleriniň Gün radiasiýasyny yzyna serpikdiriş ululygynyň birmeňzeş dälidigini aşakdaky mysallardan görüp bilers. Täze ýagan gar gün şöhlesiniň 85–90%-ni, takyr we şor topraklar 26–35%-ni, ak çägelەر 40%-ni yzyna serpikdirmäge ukyplydyr.

**Jemi radiasiýanyň Türkmenistanyň aýry-aýry ýerlerindäki
mukdary (*kcal/sm² min* hasaby bilen)**

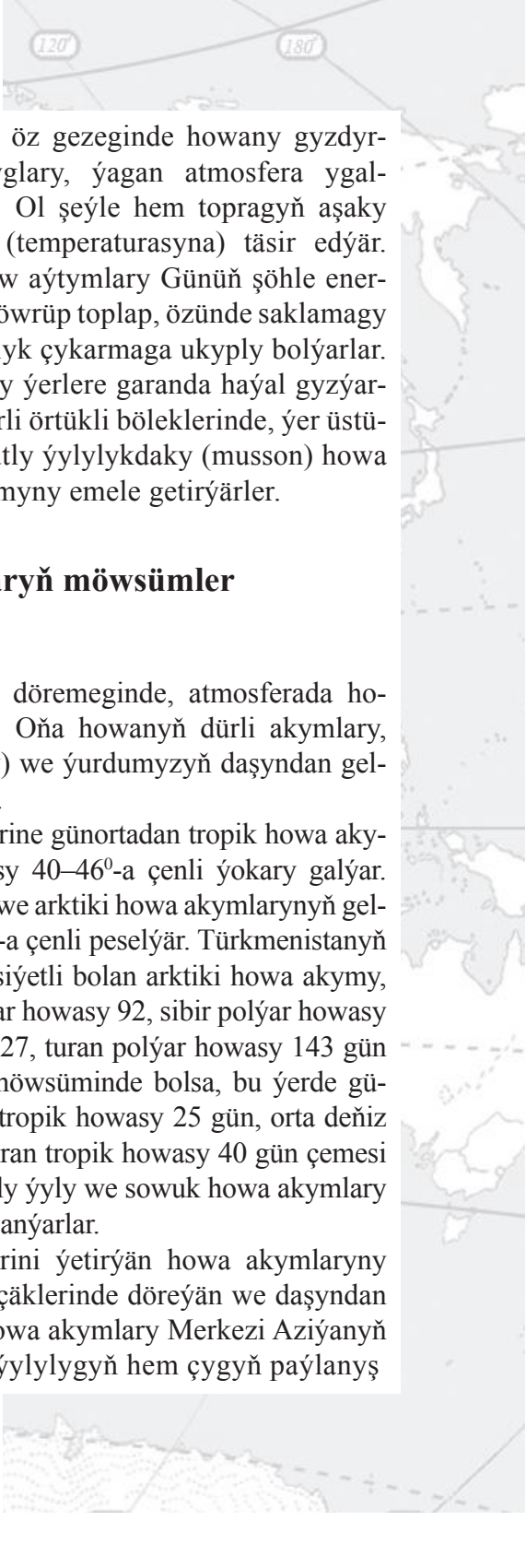
Ýeri	I	II	III	IV	V	VI	VII	VIII	IX	X	XI	XII	ýyl
Garabogaz köl	5, 5	6, 4	9, 2	14, 0	18, 1	20, 0	19, 2	17, 0	13, 7	10, 8	5, 9	5, 0	144, 8
Ýaşan	5, 7	7, 2	10, 8	14, 4	18, 7	20, 1	19, 8	18, 1	14, 3	10, 8	6, 7	4, 4	151, 0
Akmolla	6, 4	7, 9	11, 6	14, 0	18, 4	20, 8	20, 5	19, 2	15, 7	11, 4	7, 3	5, 3	158, 5
Türkmenabat	5, 7	8, 0	11, 4	14, 8	20, 2	21, 7	21, 5	19, 9	15, 6	11, 9	7, 1	5, 1	162, 9
Bekibent	6, 5	8, 1	11, 1	13, 6	18, 1	19, 6	18, 8	17, 3	14, 3	11, 0	7, 5	5, 9	151, 8
Aşgabat	5, 5	7, 1	10, 1	13, 2	17, 9	19, 3	19, 7	18, 5	14, 8	10, 9	6, 5	4, 8	148, 3
Esenguly	6, 6	8, 4	11, 7	14, 4	19, 0	19, 5	18, 3	17, 0	14, 0	11, 1	7, 8	6, 4	154, 2



Oba hojalyk ekinleriniň ösümliginiň gürlüğine, reňkine we ýeriň çyglylygyna baglylykda üýtgäp durýar. Meselem, gowaça irki ösüş döwründe jemi radiasiýanyň 13–15%-ni, güllän wagtynda 19–21%-ni we gozalaryň köpçülikleýin açylan wagty 20–23%-ni yzyna serpikdirýär. Türkmenistanda yzyna serpikdirilen radiasiýanyň ýokary derejesi ýyl boýunça 50 *kcal* töweregi bolup, ol takyr (Bekibent) we çägesow (Akmolla) topraklaryň ýaýran ýerlerine gabat gelýär. Pes derejesi 37–38 *kcal* möçberinde gaýtalanyp, ol mele (Aşgabat) we çemen (Türkmenabat) topraklaryň reňkleri bilen baglanyşyklydyr. Netijede, dürli hilli ýer üstleriniň siňdirýän radiasiýasy, köp derejede ýer üstüniň toprak, ösümlük örtüğine we çyglylygyna baglydyr. Çygly toprak, gury toprakdan Gün radiasiýasyny köp siňdirýär, az yzyna gaýtarýar.

Yzyna serpikdirilen şöhleden–radiasiýadan galan bölegi ýer üstüne siňýär we ony gyzdyrmaklyga sarp bolýar. Şeýlelikde, Ýeriň üsti Günden gelýän radiasiýany özüne siňdirmek bilen bir wagtda, ony ýylylyga öwürmekde-de aýratyn orun eýeleýär. Emele gelen ýylylyk gury ýerleriň we suw aýtymlarynyň üstlerinden, atmosfera giňişligine üznüksiz goýberilýändigini sebäpli, howanyň ýylamak hadysasy hem döreýär. Siňdirilen Gün radiasiýasy bilen (ýeri, suwy ýa-da başga jisimleri gyzdyrmaga sarp bolan) netijeli sarp bolan (effektiw) radiasiýanyň arasyndaky tapawuda, radiasiýa balansy diýilýär. Radiasiýa balansy aýry-aýry ýerleriň ýylylyk ýagdaýyny kesgitleýji bolup, onuň goşmak (položitel) ululygyndaky halynda ýer üsti gyzýar, aýyrmak (otrisatel) ýagdaýynda bolsa sowýar.

Radiasiýa balansy ýeriň ýüzünde, gije-gündiziň dowamynda üýtgeýär. Onuň ýokary derejesi Günüň günortan wagtynda, ýagny, 12 sagat 30 minutda, pes derejesi (otrisatel ýagdaýy) (gyş aýlary) 0 sagat 30 minutdan soň bolýar. Onuň ýyl içinde, aýlar boýunça ortaça üýtgeýişini we möçberini 4-nji tablisadan görüp bileris. Tablisadan görnüşi ýaly, radiasiýa balansynyň ýokary derejesi Türkmenabat (70,1 *kcal*) we Esenguly (58,1 *kcal*) töwereginde bolup geçýär. Bu ýerde radiasiýa balansyna bulutsyz günleriň köp gaýtalanmaklygy we howanyň ýokary aşa çyglylygy täsir edýär. Beýleki ýerlerde onuň üýtgeýiş kadasy we möçberi birmeňzeşrärdir.



Ýer üstüniň radiasiýa balansy öz gezeginde howany gyzdýr-maklyga we ýeriň üstündäki çyglary, ýagan atmosfera ygal-laryny bugartmaklyga sarp bolýar. Ol şeýle hem topragyň aşaky gatlaklarynyň ýylylyk derejesine (temperaturasyna) täsir edýär. Umman, deňiz suwlary, beýleki suw aýtymlary Günüň şöhle ener-giýasyny köp siňdirmäge, ýylylyga öwürüp toplan, özünde saklamagy başaryandyklary üçin, gysyna ýylylyk çykarmaga ukyply bolýarlar. Tomsuna bolsa suw aýtymlary, gury ýerlere garanda haýal gyzýar-lar. Şeýlelikde, Ýer togalagynyň dürli örtükli böleklerinde, ýer üstü-ne golaý bolan atmosferada tapawutly ýylylykdaky (musson) howa döreýär we dürli basyşly howa akymyny emele getirýärler.

7.3. Howa akymlyry, olaryň möwsümler boýunça ýagdaýlary


Türkmenistanyň klimatynyň döremeginde, atmosferada ho-wanyň dolanyşygy uly täsir edýär. Oňa howanyň dürli akymlyry, olaryň özgerişleri (transformasiýasy) we ýurdumyzyň daşyndan gel-ýän esasy atmosfera frontlary girýär.

Tomsuna Türkmenistanyň çäklerine günortadan tropik howa aky-my aralaşyp, howanyň temperaturasy 40–46⁰-a çenli ýokary galýar. Gysyna bolsa demirgazykdan polýar we arktiki howa akymlarynyň gel-megi bilen, temperatura -20⁰-dan 30⁰-a çenli peselýär. Türkmenistanyň günorta böleginde, sowuk döwre häsiýetli bolan arktiki howa akymy, ýylyň dowamynda 15, ýewropa polýar howasy 92, sibir polýar howasy 20, günorta ýewropa polýar howasy 27, turan polýar howasy 143 gün töweregi saklanýarlar. Ýylyň ýyly möwsümünde bolsa, bu ýerde gü-norta giňişliklerden aralaşýan eýran tropik howasy 25 gün, orta deňiz tropik (örän gurak) howasy 3 gün, turan tropik howasy 40 gün çemesi dowam edýär. Olar bilen baglanyşykly ýyly we sowuk howa akymlyry (frontlary) ýyl içinde 84 gezek gaýtalanýarlar.

Türkmenistanyň çäklerine täsirini ýetirýän howa akymlaryny ikä, ýagny ýerli-merkezi Aziýanyň çäklerinde döreýän we daşyndan gelýänler diýip bölüp bolar. Ýerli howa akymlyry Merkezi Aziýanyň ýa-da Türkmenistanyň çäklerinde ýylylygyň hem çygyň paýlanyş

**Meteorologik beketlerde radiasiýanyň ortaça
aýlyk we ýyllyk derejeleri**

Ýeri	I	II	III	IV	V	VI	VII	VIII	IX	X	XI	XII	ýyl
Akmolla	0,8	1,7	3,5	4,8	6,8	7,2	7,3	6,3	4,6	2,5	1,0	0,6	47,1
Türkmenabat	1,3	2,5	4,4	6,6	9,8	10,8	9,7	7,3	4,3	1,6	1,0	0,8	70,1
Bekibent	0,7	1,8	3,2	4,8	6,8	7,2	6,9	5,9	4,2	0,6	1,1	0,7	45,9
Aşgabat	1,3	2,0	3,5	5,2	7,5	7,7	7,6	6,3	4,6	2,8	1,3	0,6	50,4
Esenguly	1,6	2,4	4,4	5,9	8,0	8,7	8,0	7,2	5,3	3,7	1,6	1,3	58,1



ýagdaýyna hem-de daşyndan gelýän howa akymlarynyň bir-birlerine täsir derejesine görä döreyärler. Olara günorta Hazar, Günorta Murgap, Ýokary Amyderýa, Giňişli boýunça hereket edýän ýyly akym, lolkun hereketli, Merkezi Aziýanyň demirgazygynda haýal hereketdäki siklon we beýleki ownuk akymlar degişlidirler. Daşyndan gelýän howa akymlarynda has güýçli täsirlileri, demirgazyk-günbatardan gelýän siklon häsiýetli çygly, demirgazykdan gelýän antisiklon häsiýetli, demirgazyk gündogardan gelýän antisiklon häsiýetli, gurak, günbatardan gelýän çygly (Atlantik we Ortaýer hilli) we günortadan gelýän tropik gurak howa akymlary degişlidirler.

Biziň ýurdumyzyň çäklerine gelýän howa akymlary ýeller emele getirýärler. Ýylyň dowamynda köp gaýtalanýan ýelleriň demirgazyk gündogardan, demirgazyk-günbatardan bolýandygyny bellemek gerek. Ýerüstüniň gurluşyna görä ýeller ugruny üýtgedýärler. Demirgazyk Türkmenistanda demirgazyk-gündogardan öwürýän ýeller Günorta-Gündogar Türkmenistanda demirgazyk ýellerine öwrülýärler. Ýurdumyzyň düzlük böleginde demirgazyk-günbatar ýelleri Köpetdag jülgelerinde günbatar ýellerine öwrülýärler. Bulardan başgada günorta ýelleri (olara halk arasynda owgan ýa-da meýmeni ýeli hem diýilýär) günbatar ýelleri hem öwürýärler. Ýelleriň tizligi hemişe hemme ýerde birmeňzeş bolmaýar. Tizligi 4–6 *m/sek* bolan ýeller hemme ýerde diýen ýaly köp gaýtalanýar. Tizligi 15–20 *m/sek* bolan ýeller Günbatar Türkmenistanda, Bathyzda, Amyderýa kenar ýakalarynda we beýleki ýerlerde gaýtalanýarlar.

Ýurdumyzda iň güýçli şemallaryň öwürýän ýerleri bolan Köpetdag bilen Kiçi Balkanyň arasyndaky Däneata Uly hem Kiçi Balkan daglarynyň arasyndaky Uzboý gysbýalarynda gözegçilik edilýär. Serdar, Bereket etraplarynyň çäklerinde-de aýda 1–2 gezek tizligi 30 *m/sek*-den geçýän, seýrek hem bolsa 50–51 *m/s*-e ýetýän ýeller öwürýärler. Güýçli ýelleriň yzygider öwürýän sebitleriniň biri-de Bathyzdyr. Gyzyňlar, Ýeroýulanduz sebitlerinde we olardan günorta-günbatarda işlänimizde ýaz hem güýz aýlary güýçli ýelsiz-şemalsyz günler seýrek bolýardy. Tomsuna Ýeroýulanduz şorlugynyň çäklerinde her günde ir sagat 8,30–9,0-dan soň ýel turup, öýlän sagat 5, 05, 30-a çenli ýerli häsiýetli güýçli şemalyň bolýandygyna gözegçilik etmek miýeser boldy. Güýçli şemallaryň ýylyň bütin dowamynda dynman diýen ýaly öwürýän sebitleriniň biri-de Kurguzyl, Bekdaş meteorologik


beketleriniň ýerleşýän Garabogaz gol sebitleridir. Bu sebitleriň hemmesinde we ata Watanymyzyň beýleki ýerlerinde ýeliň güýji bilen işleýän elektrik stansiýalary gurlup, ýerli hojalyk hajatlaryna gerek bolan mukdarda elektrik energiýasyny öndürmäge mümkinçilikler bardyr.

Ýylyň dowamynda dürli görnüşdäki howa massalarynyň biziň ýurdumyza aralaşmaklygy, olaryň özgermekligi, özboluşly howa şertlerini, ýagny sinoptiki ýagdaýlary döredýär.

Tablisa -5

**Howa dolanyşygynyň dürli görnüşleriniň
gaýtalanýşy**

Sinoptiki hadysalaryň görnüşleri	Aýlar											
	1	2	3	4	5	6	7	8	9	10	11	12
Günorta Hazar siklony	12	11	10	11	11	3	0	1	2	9	12	10
Murgap siklony	7	11	10	6	3	0	0	0	1	1	7	10
Ýokary Amy- derýa siklony	4	5	3	6	4	2	0	0	2	3	2	4
Demirgazyk gün- batardan gelyän howa massasy	16	17	17	13	22	32	23	23	19	21	21	16
Demirgazykdan gelyän howa massasy	5	5	9	9	10	9	15	16	11	8	8	11
Günbatardan gelyän howa massasy	10	12	17	20	27	33	31	22	19	18	12	12
Sibir antisiklonynyň günorta-günbatar periferiýasy (çetleri)	27	24	23	26	19	0	0	0	40	38	35	34
Termiki depressiýa	0	0	0	0	0	5	22	17	2	0	0	0

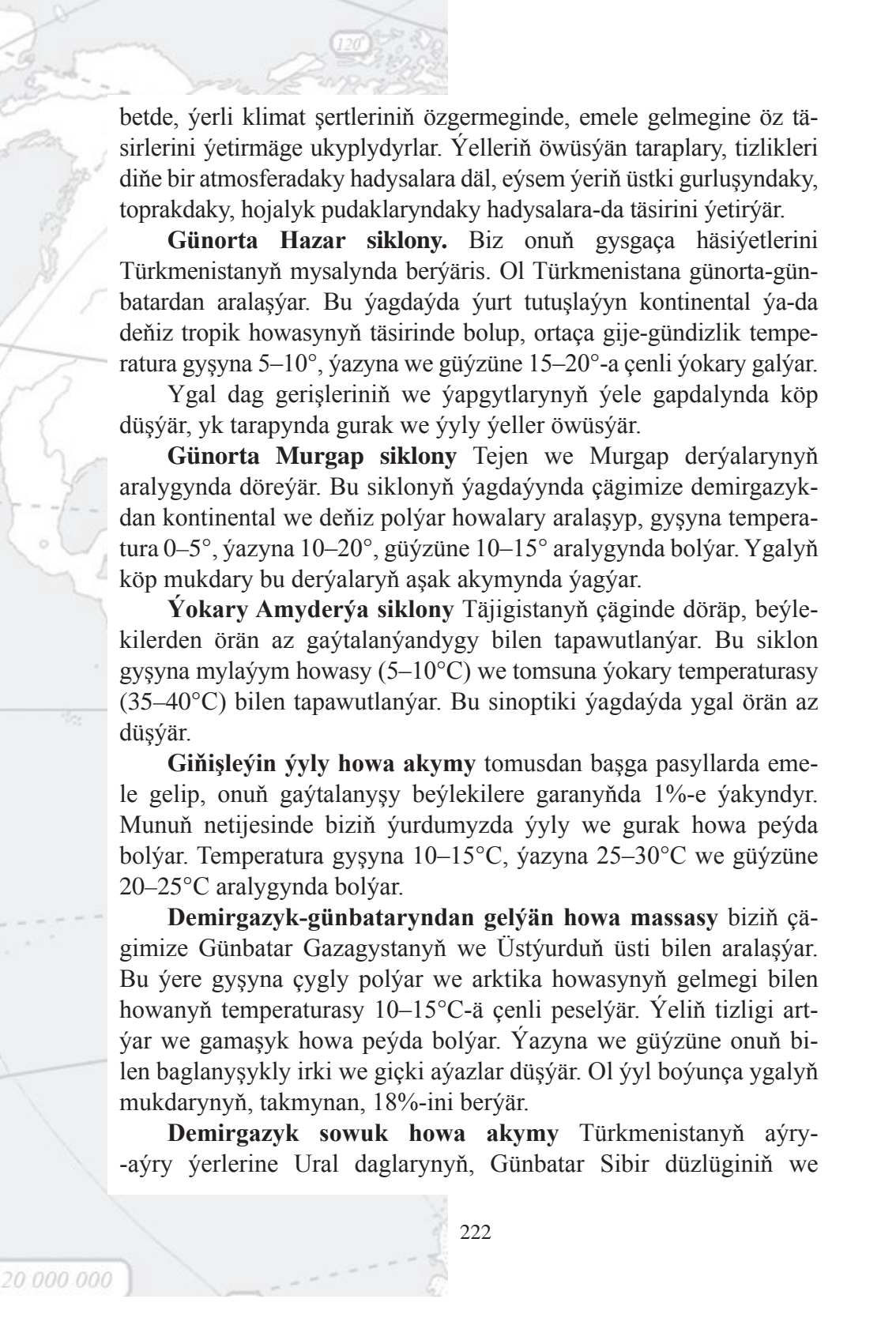


Ýokardaky görkezilenlerden başga-da Türkmenistanyň howa şertlerine ýelleriň gaýtalanýan taraplarynyň, tizlikleriniň täsirleri hem uludyr. Şonuň üçin hem ýeller baradaky köpýyllyk gözegçilik maglumatlara seredeliň.

Türkmenistanyň çäklerindäki öwüsýän ýelleriň taraplar boýunça gaýtalanýşy we tizligi baradaky maglumatlar

Türkmenistanyň çäklerinde ýelleriň häsiýetnamasy berlen-de, ozaly bilen, köp ýyllyk gözegçilikleriň netijesinde toplanan maglumatlardan peýdalanylyp ýerine ýetirilen «Справочник по климату СССР выпуск 30» diýen kitaplaryň ýellere degişlisindäki ýerleşdirilen tablisalardan we Türkmen sowet ensiklopediýasynyň ýörite umumy maglumatlary özünde jemleýän 8-nji tomundan peýdalanyldy. Ýurdumyzyň çäklerinde howanyň ýagdaýyna yzygiderli gözegçilikleriň alnyp barlan beketleriniň arasyndan sebitler boýunça özboluşly tebigy şertleri bolanlarynda ýerleşýänlerini saýlap almagy makul bildik. Jemi 60 beketden 20–21-siniň maglumatlaryny kitapda ýerleşdirmegi dogry hasaplap, şolardaky maglumatlardan ýelleriň taraplar boýunça ugurlarynyň üýtgeýşini hem-de gaýtalanýşyny göterim hasabynda alnan tablisalary getirip görkezdik. Şol görkezijiniň maglumatlaryny alan beketlerimizdäki ýelleriň aýlar boýunça we ýylyň dowamyndaky ortaça tizligi baradaky maglumatlardan hem tablisa düzdük. Her beketdäki ýelleriň taraplar boýunça gaýtalanýlyşyny göni gözegçilikde görkezýän (roza wetrow – ýelleriň taraplar boýunça gaýtalanýşynyň çyzgysy) çyzgyny hem ýerleşdirdik.

Türkmenistanyň çäklerinde ýelleriň taraplar boýunça gaýtalanýşyna umumy häsiýetnama berilmeli bolsa, demirgazyk, demirgazyk-gündogar, gündogar we demirgazyk-günbatar taraplardan öwüsýän ýelleriň beýleki dört tarapa garanda has köp gaýtalanýandygyny bellemek gerek. Ýerüsti gurluşynyň ýelleriň ugrunyň üýtgemegine täsir ediş derejesine görä, käbir beketlerde demirgazyk (Çagyl) ýelleriniň gaýtalanýşy az bolup, günbatar ýelleriniň tutýan ornunyň artýan ýagdaýlaryny hem görmek bolýar. Beýleki bir ýerde-demirgazyk-gündogar, gündogar tarapdan öwüsýän ýelleriň gaýtalanýşy azalyp, (Molagara, Jebel), günorta, günorta-gündogar ýa-da günbatar ýelleriniň gatalanýşynyň artýandygyny görmek bolýar. Bular ýaly hadysalar el-



betde, ýerli klimat şertleriniň özgermeginde, emele gelmegine öz täsirlerini ýetirmäge ukyplydyrlar. Ýelleriň öwüsýän taraplary, tizlikleri diňe bir atmosferadaky hadysalara däl, eýsem ýeriň üstki gurluşyndaky, toprakdaky, hojalyk pudaklaryndaky hadysalara-da täsirini ýetirýär.

Günorta Hazar siklony. Biz onuň gysgaça häsiýetlerini Türkmenistanyň mysalynda berýäris. Ol Türkmenistana günorta-günbatardan aralaşýar. Bu ýagdaýda ýurt tutuşlaýyn kontinental ýa-da deňiz tropik howasynyň täsirinde bolup, ortaça gije-gündizlik temperatura gýşyna $5-10^{\circ}$, ýazyna we güýzüne $15-20^{\circ}$ -a çenli ýokary galýar.

Ygal dag gerişleriniň we ýapgytlarynyň ýele gapdalynda köp düşýär, yk tarapynda gurak we ýyly ýeller öwüsýär.

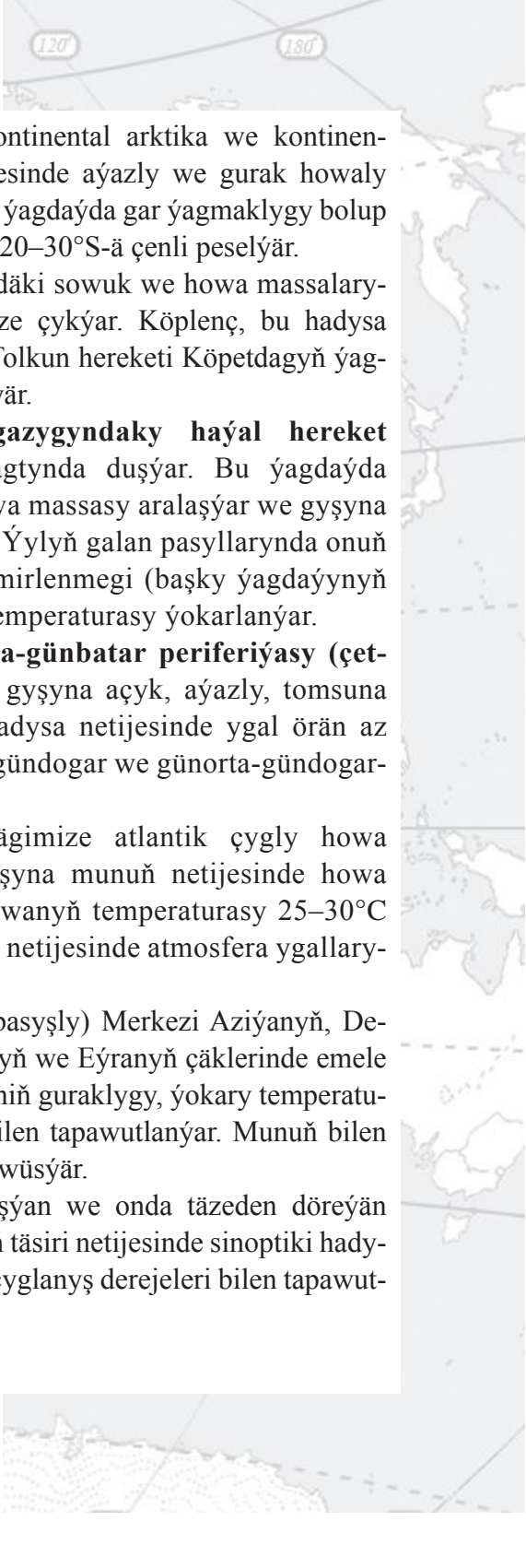
Günorta Murgap siklony Tejen we Murgap derýalarynyň aralygynda döreýär. Bu siklonyň ýagdaýynda çägimize demirgazykdan kontinental we deňiz polýar howalary aralaşyp, gýşyna temperatura $0-5^{\circ}$, ýazyna $10-20^{\circ}$, güýzüne $10-15^{\circ}$ aralygynda bolýar. Ygalyň köp mukdary bu derýalaryň aşak akymynda ýagýar.

Ýokary Amyderýa siklony Täjigistanyň çäginde döräp, beýlekilerden örän az gaýtalanýandygy bilen tapawutlanýar. Bu siklon gýşyna mylaýym howasy ($5-10^{\circ}\text{C}$) we tomsuna ýokary temperaturasy ($35-40^{\circ}\text{C}$) bilen tapawutlanýar. Bu sinoptiki ýagdaýda ygal örän az düşýär.

Giňişleýin ýyly howa akymy tomusdan başga pasyllarda emele gelip, onuň gaýtalanýşy beýlekilere garanyňda 1%-e ýakyndyr. Munuň netijesinde biziň ýurdumyzda ýyly we gurak howa peýda bolýar. Temperatura gýşyna $10-15^{\circ}\text{C}$, ýazyna $25-30^{\circ}\text{C}$ we güýzüne $20-25^{\circ}\text{C}$ aralygynda bolýar.

Demirgazyk-günbataryndan gelýän howa massasy biziň çägimize Günbatar Gazagystanyň we Üstýurduň üsti bilen aralaşýar. Bu ýere gýşyna çygly polýar we arktika howasynyň gelmegi bilen howanyň temperaturasy $10-15^{\circ}\text{C}$ -ä çenli peselýär. Ýeliň tizligi artýar we gamaşyk howa peýda bolýar. Ýazyna we güýzüne onuň bilen baglanyşykly irki we giçki aýazlar düşýär. Ol ýyl boýunça ygalyň mukdarynyň, takmynan, 18%-ini berýär.

Demirgazyk sowuk howa akymy Türkmenistanyň aýry-aýry ýerlerine Ural daglarynyň, Günbatar Sibir düzlügininiň we



Gazagystanyň üstünden gelýär. Kontinental arktika we kontinental polýar howalarynyň täsiri netijesinde aýazly we gurak howaly günleriň sany köpeliýär. Bu sinoptiki ýagdaýda gar ýagmaklygy bolup geçýär we temperatura kähalatlarda 20–30°S-ä çenli peseliýär.

Tolkun hereketi kiçi göwrümdäki sowuk we howa massalarynyň çaknyşmaklary netijesinde ýüze çykýar. Köplenç, bu hadysa daglyk sebitlerde köp gaýtalanýar. Tolkun hereketi Köpetdagiň ýagdaýynda ýyllyk ygalyň 15%-ini berýär.

Merkezi Aziýanyň demirgazygyndaky haýal hereket edýän siklon ýylyň hemme wagtynda duşýar. Bu ýagdaýda Türkmenistanyň çäGINE polýar howa massasy aralaşýar we gysyna sowuk aýazly bolmagyna getirýär. Ýylyň galan pasyllarynda onuň Garagum çölüniň üstünde transformirlenmegi (başky ýagdaýynyň üýtgemegi) netijesinde howanyň temperaturasy ýokarlanýar.

Sibir antisiklonynyň günorta-günbatar periferiýasy (çetleri) netijesinde Türkmenistanda gysyna açyk, aýazly, tomsuna gurak yssy howalar bolýar. Bu hadysa netijesinde ygal örän az düşýär we agdyklyk edýän ýelleri gündogar we günorta-gündogardan öwürýärler.

Günbatar howa akymy çägimize atlantik çygly howa massalary görnüşinde gelýär. Gysyna munuň netijesinde howa mylaýymlaşýar, tomsuna bolsa howanyň temperaturasy 25–30°C aralygynda gaýtalanýar. Bu hadysa netijesinde atmosfera ygallaryna 31%-i düşýär.

Termiki depressiýa (ýyly pes basyşly) Merkezi Aziýanyň, Demirgazyk Hindistanyň, Owganystanyň we Eýranyň çäklerinde emele gelýär. Ol tomsuna ýüze çykyp, özüniň guraklygy, ýokary temperaturasy (40–45°C) we tutuk howasy bilen tapawutlanýar. Munuň bilen baglanyşykly gyzgyn epgek ýeller öwürýär.

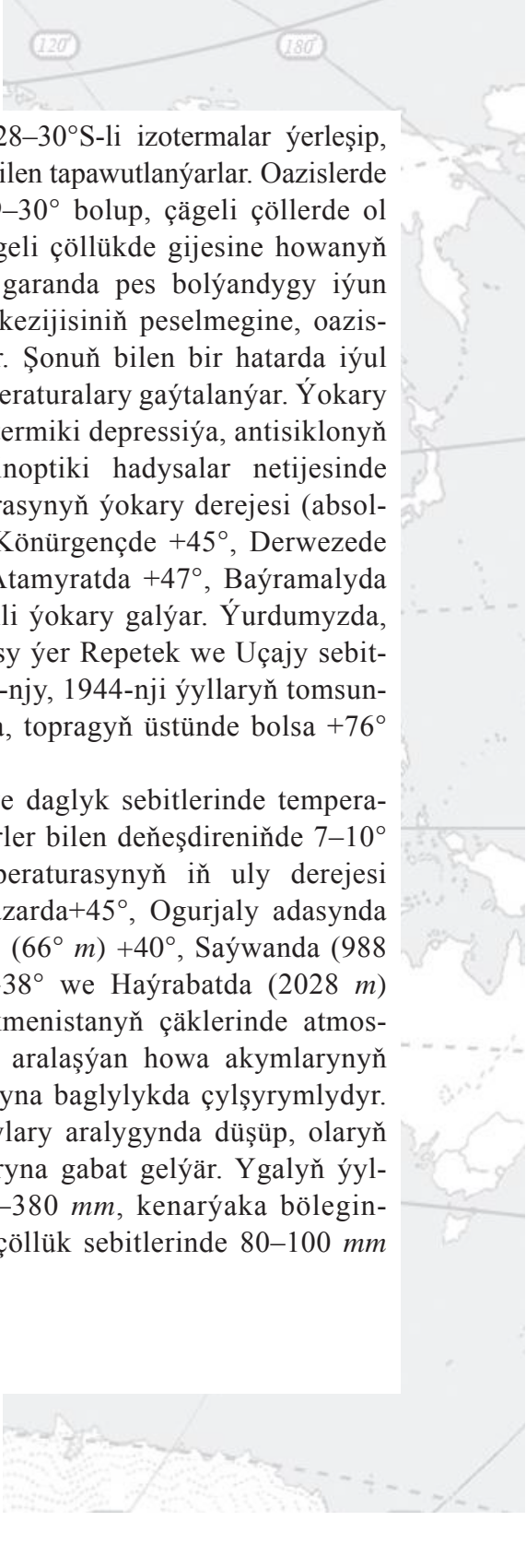
Netijede, Türkmenistana aralaşýan we onda täzedan döreýän dürli görnüşdäki howa massalarynyň täsiri netijesinde sinoptiki hadysalar özboluşly temperaturalary we çyglanyş derejeleri bilen tapawutlanýarlar.

7.4. Türkmenistanyň çäklerinde howanyň ortaça ýyllyk ýylylyk derejesi we ýanwar hem-de iýul izotermalary

Izoterma kartada howanyň birmeňzeş temperaturaly ýerlerini birleşdirýän çyzyk bolup, ol ýanwar aýynda çäkke, köplenç, giňişleýin uzalýar. Onuň bu ýagdaýy Türkmenistanyň günbatar we günorta böleginde ýerleşen deňziň we dag gerişleriniň täsir etmekligi bilen birneme çylşyrymlaşýar. Ýanwar aýynda $+4^{\circ}$ izoterma Türkmenistanyň günorta günbatar böleginde ýerleşýär. Ondan demirgazykda $+2^{\circ}$ -ly Izoterma ýerleşip, ol Garabil we Köýtendag gerişlerine çenli uzalýar. 0° -ly izoterma bolsa, Türkmenabat, Ýerbent, Serdar we Garabogaz gol aralygyny birikdirýär. Ondan demirgazykda pes temperaturaly izotermalar ýerleşip, Daşoguz şäherinde howanyň ortaça aýlyk temperaturasy ýanwarda 6° -a çenli peselýär.

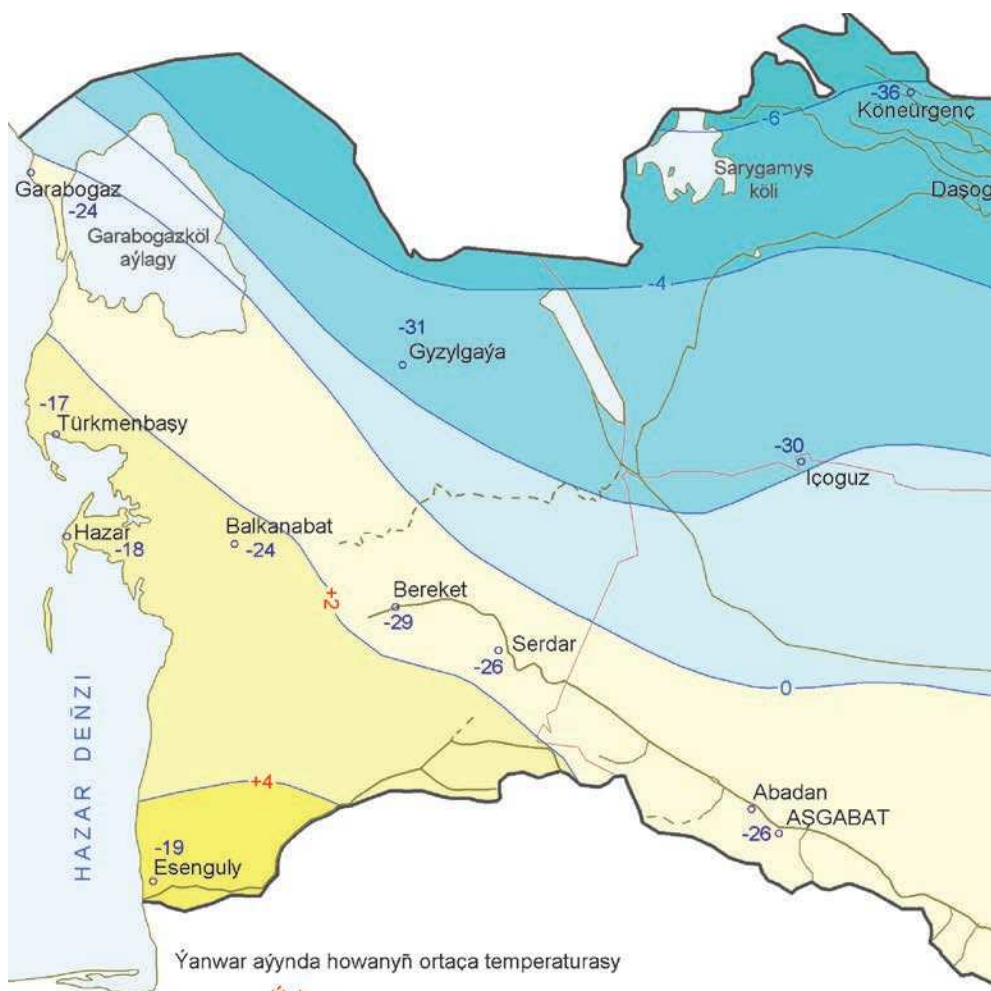
Gyş aýlarynda atmosfera aýlanyşygynyň arktiki we polýar howa massalarynyň täsirinde işjeňleşmegi zerarly, çäkke adatdakysyndan pes temperaturalar gaýtalanýar. Ýanwar we fewral aýlarynda howanyň iň pes temperaturasy Köneürgençde – 36° -a, Daşoguzda – 33° -a, Biratada – 31° -a, Derwezede – 30° -a, Aşgabatda – 26° -a, Maryda – 24° -a we Serhetabatda – 33° -a çenli pese düşýär. Deňiz ýakalarynda we dag jülgelerinde howanyň temperaturasynyň iň pes derejesi ep-esli ýokarydyr – 19°S -den geçmeýär.

Türkmenistanyň iýul izotermasynyň ýaýraýşy diýseň çylşyrymlydyr. Onuň çylşyrymlaşmagynda, esasan, ýerli ýagdaýlar (Hazar deňziniň ýakyn ýerleşmekligi, daglaryň oazislere we çägeli çöllere bolmagy) uly orun eýeleýär. Diýarymyzyň demirgazyk böleginde temperatura $27\text{--}30^{\circ}\text{C}$ bolup, izotermalar giňişleýin ýaýrandyr. Hazar deňiz kenar ýakasynda howanyň temperaturasy $25\text{--}28^{\circ}\text{C}$ bolup, Merkezi we Günorta-Gündogar Garaguma garanyňda $4\text{--}70^{\circ}\text{C}$ pesdir. Bu ýerde izoterma çyzyklary günortadan demirgazyga tarap aýlaw

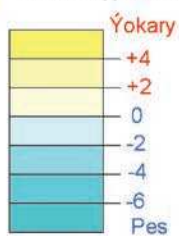


bolup uzaýarlar. Daglyk zolakda $28-30^{\circ}\text{S}$ -li izotermalar ýerleşip, olar örän çylşyrymly ýaýraýyşlary bilen tapawutlanýarlar. Oazislerde howanyň ortaça temperaturasy $29-30^{\circ}$ bolup, çägeli çöllerde ol $31-32^{\circ}$ -a çenli ýokary galýar. Çägeli çöllükde gijesine howanyň ýylylyk derejesiniň oazislerdäkä garanda pes bolýandygy iýun izotermasynyň ortaça mukdar görkezijisiniň peselmegine, oazislerdäki ýakyn bolmagyna getirýär. Şonuň bilen bir hatarda iýul aýynda howanyň örän ýokary temperaturalary gaýtalanýar. Ýokary temperaturalar, köplenç, tomusky termiki depressiýa, antisiklonyň günorta-günbatar çetleri ýaly sinoptiki hadysalar netijesinde ýüze çykýar. Howanyň temperaturasynyň ýokary derejesi (absolýut maksimumy) Daşoguzda we Köňürgençde $+45^{\circ}$, Derwezedede $+46^{\circ}$, Balkanabatda, Aşgabatda, Atamyratda $+47^{\circ}$, Baýramalyda $+48^{\circ}$ we Köýtendagda $+49^{\circ}$ -a çenli ýokary galýar. Ýurdumyzda, şeýle hem GDA ýurtlarynda iň yssy ýer Repetek we Uçajy sebitleri hasaplanýar. Bu ýerlerde 1916-njy, 1944-nji ýyllaryň tomsunda howanyň temperaturasy $+50^{\circ}$ -a, topragyň üstünde bolsa $+76^{\circ}$ $+77^{\circ}$ -a çenli ýetipdir.

Türkmenistanyň kenarýaka we daglyk sebitlerinde temperaturanyň ýokary derejesi çöllük ýerler bilen deňeşdireniňde $7-10^{\circ}$ pesdir. Meselem, howanyň temperaturasynyň iň uly derejesi Türkmenbaşy şäherinde $+43^{\circ}$, Hazarda $+45^{\circ}$, Ogurjaly adasynda $+42^{\circ}$, Esenguluda $+41^{\circ}$, Arçabilde ($66^{\circ} m$) $+40^{\circ}$, Saýwanda ($988 m$) $+39^{\circ}$, Howdanda ($1486 m$) $+38^{\circ}$ we Haýrabatda ($2028 m$) $+31^{\circ}$ -dan ýokary geçmeýär. Türkmenistanyň çäklerinde atmosfera ygallarynyň kadasy bu ýere aralaşýan howa akymalarynyň görnüşlerine we olaryň dolanyşygyna baglylykda çylşyrymlydyr. Ygallar, köplenç, oktyabr–maý aýlary aralygynda düşüp, olaryň köp mukdary mart we aprel aýlaryna gabat gelýär. Ygalyň ýyllyk mukdary dagly ýerlerde $250-380 mm$, kenarýaka böleginde $100-150 mm$ we Garagumuň çöllük sebitlerinde $80-100 mm$ deňdir.

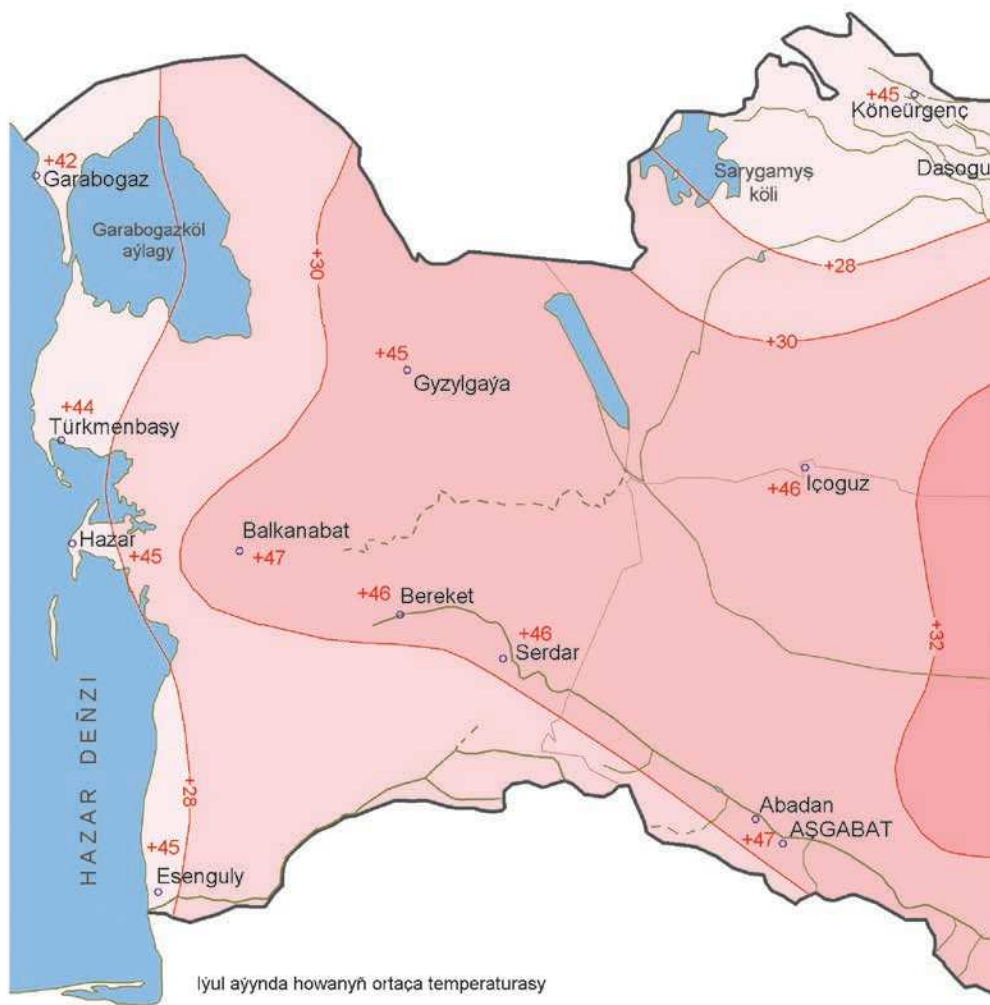


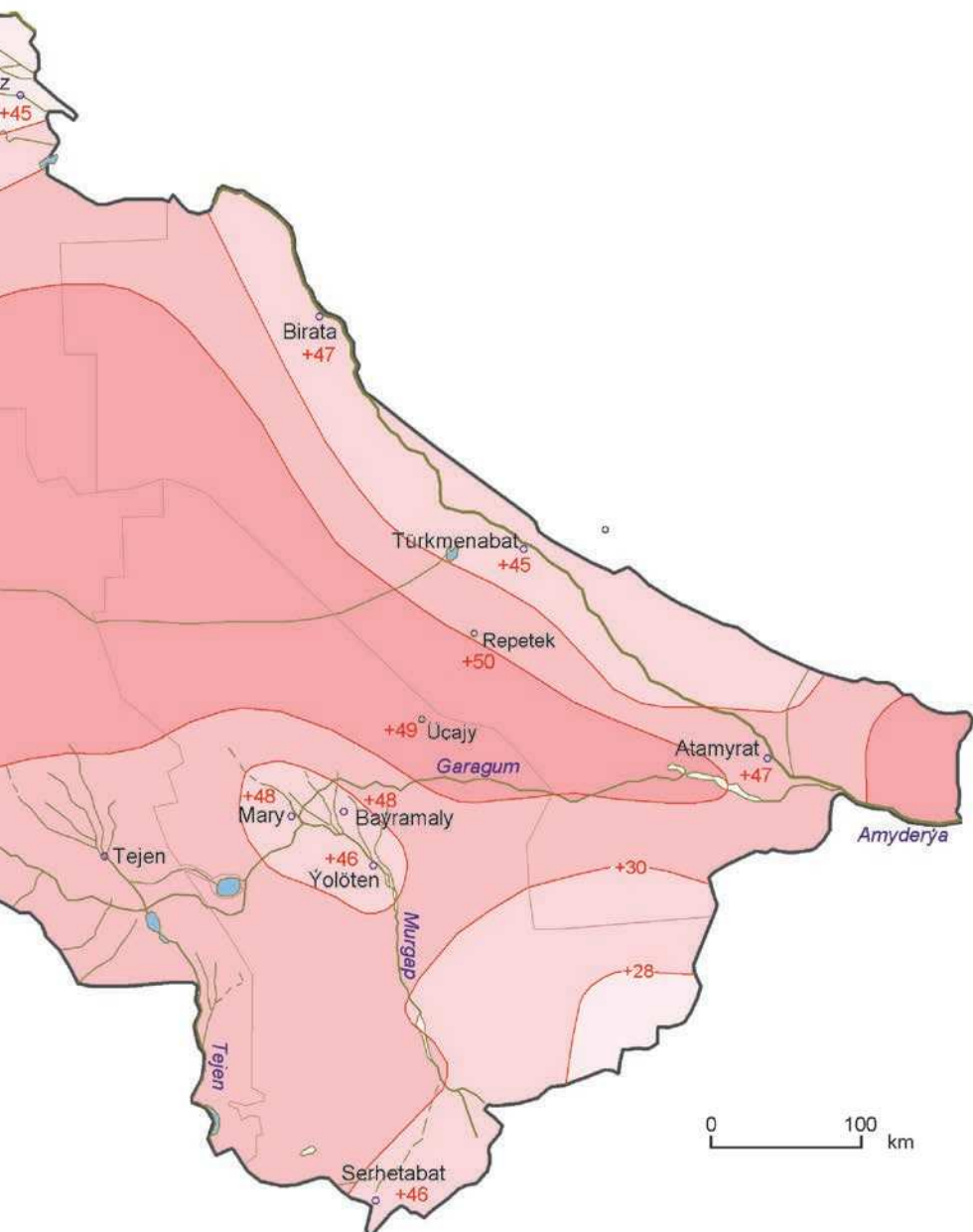
Ýanwar aýynda howanyň ortaça temperaturasy



— -6 — — — — — Ýanwaryň izotermalary

-36 Temperaturanyň iň pes derejesi (absolýut minimum)

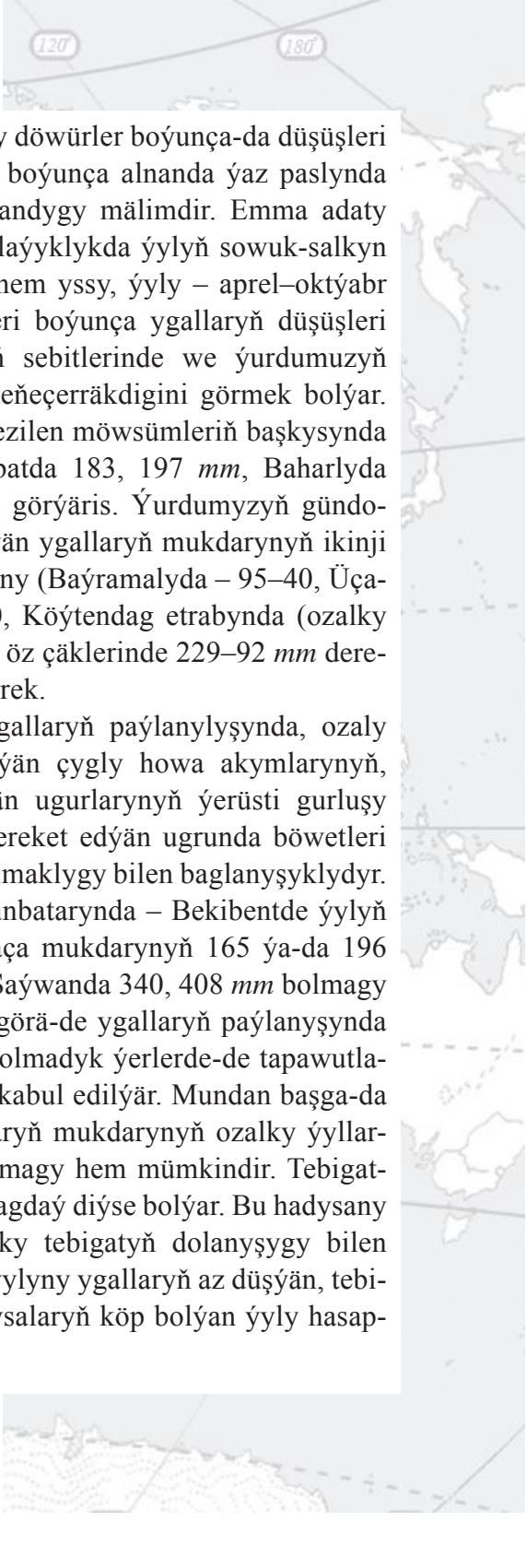




18-nji surat. Iýul izotermalary we temperaturanyň iň ýokary derejesi

7.5. Türkmenistanda ygallaryň ortaça ýyllyk mukdary

Türkmenistanyň çäklerinde ygallaryň ortaça mukdary hemme ýerde birmeňzeş däl. Olar Demirgazyk Günbatar Türkmenistanyň sebitlerinde iň az bolýanlygyndan, günorta gündogara tarap ýuwaş-ýuwaşdan köpeliýärler. Sebäbi Garabogaz gol hem Daşoguz welaýatynyň çäklerinde ygallaryň ortaça ýyllyk mukdarynyň 76–100 *mm* bolýandygyny, onuň ýurdumyzda iň az mukdardaky görkezijidigini bellemek gerek. Peslik Garagumuň, Günorta-Günbatar Türkmenistan düzlüginin, Gyzylsuw ýarymadasynyň günorta böleginiň, Sandykly gumunyň we beýleki bölek ýerleriniň çäklerinde ygallaryň ortaça ýyllyk mukdary 100–120 *mm*-den 150 *mm*-e çenli üýtgeýändir. Etrek derýasynyň häzirki zaman derýa aýagy düzlüğünde we jülgesinde, Köpetdag etegi düzlükde, Bathyz, Garabil belentlikleriniň eteklerinde, Köýtendag–Gowurdak gerişleriniň golaýlarynda ygallaryň mukdarynyň 150 *mm*-den 200 *mm*-e çenli ýetýändigini bellemek gerek. Ygallaryň mukdary Köpetdag eteginde, Bathyz, Garabil dag öňi belentliklerde Murgap derýasynyň jülgesiniň biziň ýurdumyzdaky ýokarky böleginde 200–250 *mm*-e ýetýändigini hem bellemek gerek. Köpetdagyň, Köýtendagyň çäklerinde, Bathyzyň, Garabiliň daglyk böleklerinde 500–1000 *m*-e çenli beýikliklerinde ygallaryň ortaça mukdary 250 *mm*-den geçýär, kähalatlarda 1500 *m* beýikliklerde 280 *mm*-e ýetýän ýerleri hem bardyr. Günbatar Köpetdagyň gündogar böleginde – Üçguýy belent dagynda we Merkezi Köpetdagyň Tagarow, Erekdag, Çopandag gerişleriniň ýokarky böleklerinde ýylyň dowamynda düşýän ygallaryň ortaça mukdary 300–380, kähalatlarda 400 *mm*-e ýetýändigini barada gözegçilik maglumatlary güwä geçýär. Köýtendagyň 2000 *m*-den ýokary galýan çäklerinde ýagýan ygallaryň mukdary 350–400 *mm* bolanlygyndan, 2500–3000 *m* beýikliklerde 600 *mm*-e, aýratyn ygally ýyllarda 800 *mm*-e ýetýändigini barada maglumatlar berilýär.



Ygallaryň ýylyň dowamyndaky döwürler boýunça-da düşüşleri birmeňzeş däldir. Tutuş ýurdumyz boýunça alnanda ýaz paslynda hemme ýerde ygallaryň köp ýagýandygy mälimdir. Emma adaty klimat öwreniş ylmyndaky tertibe laýyklykda ýylyň sowuk-salkyn – noýabr–mart aýlary aralygynda hem yssy, ýyly – aprel–oktyabr aýlary aralyklaryndaky möwsümleri boýunça ygallaryň düşüşleri seljerilende, köplenç, Köpetdagyň sebitlerinde we ýurdumuzyň günbatar böleginde mukdarlaryň deňeçerräkdigini görmek bolýar. Meselem, Germapda ýokarda görkezilen möwsümleriň başkysynda 113, soňkusynda 126 *mm*, Haýratatda 183, 197 *mm*, Baharlyda 108, 82 *mm* we ş.m. bolandygyny görýäris. Ýurdumuzyň gündogar böleginde birinji döwürde düşýän ygallaryň mukdarynyň ikinji döwürdäkä garanda has artýandygyny (Baýramalyda – 95–40, Üçajyda – 83–35, Bosagada – 128–40, Köýtendag etrabynda (ozalky Çarşanňyda) 115–34, Köýtendagyň öz çäklerinde 229–92 *mm* derejesinde tapawutlanýar) bellemek gerek.

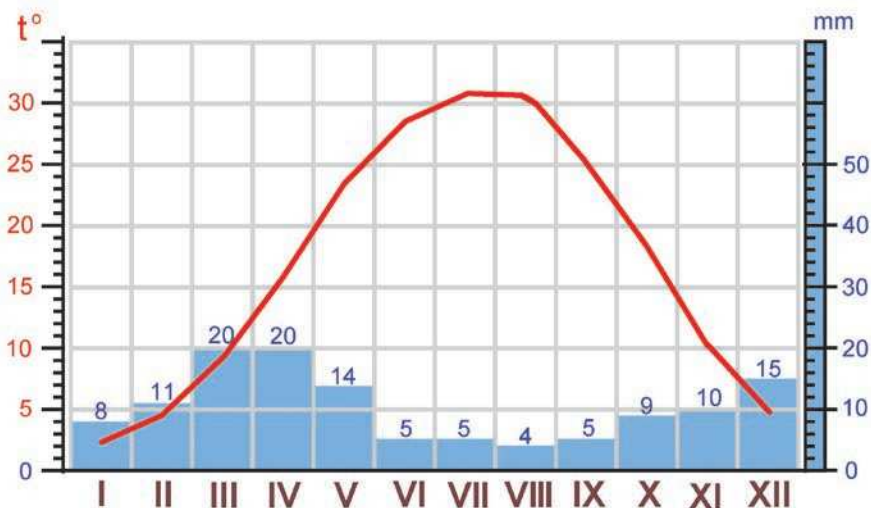
Türkmenistanyň çäklerinde ygallaryň paýlanylyşynda, ozaly bilen, biziň ýurdumuza gelip ýetýän çygly howa akymларыnyň, galyberse-de, olaryň hereket edýän ugurlarynyň ýerüsti gurluşy bilen üýtgeýişleri, ýagny olaryň hereket edýän ugrunda böwetleri döretmäge ukyply belentlikleriň bolmaklygy bilen baglanyşyklydyr. Munuň şeýledigine Köpetdagyň günbatarynda – Bekibentde ýylyň dowamynda ýagýan ygallaryň ortaça mukdarynyň 165 ýa-da 196 *mm*, emma ondan has gündogarda Saýwanda 340, 408 *mm* bolmagy muňa aýdyň şaýatlyk edýär. Şoňa görä-de ygallaryň paýlanyşynda bir-birlerinden arasy onçakly daş bolmadyk ýerlerde-de tapawutlaryň bolmagy tebigy zat hökmünde kabul edilýär. Mundan başga-da aýratyn ýyllarda, käýerlerde ygallaryň mukdarynyň ozalky ýyllardakydan has köpelmegi ýa-da azalmagy hem mümkindir. Tebigatdaky bu hili hadysalara «anomal» ýagdaý diýse bolýar. Bu hadysany ata-babalarymyz müçe ýyllaryndaky tebigatyň dolanyşygy bilen baglylykda düşündiripdirler. Bijin ýylyny ygallaryň az düşýän, tebigatdaky kadadan çykmalaryň, hadysalaryň köp bolýan ýyly hasaplapdyrlar.

**Türkmenistanda ygallaryň mukdarynyň aýlar
boýunça paýlanyşy (mm hasabynda)**

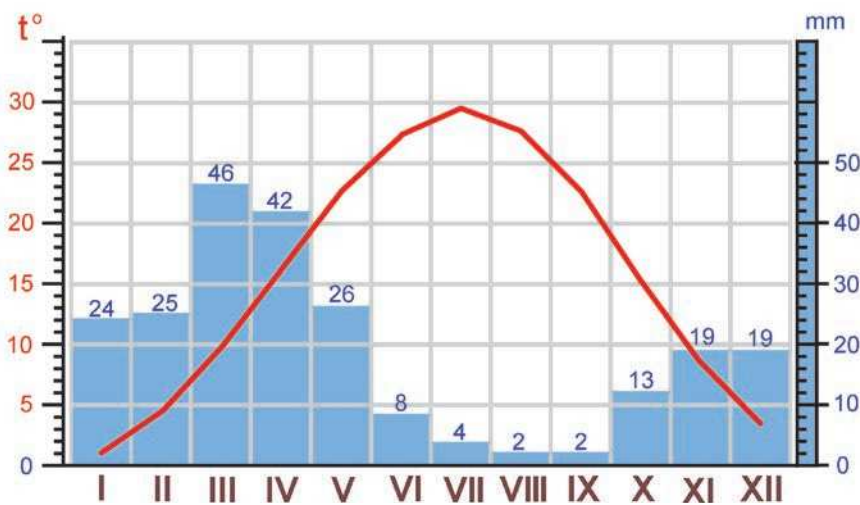
Ýeri	I	II	III	IV	V	VI	VII	VIII	IX	X	XI	XII	ýyl
Könürgenç	7	10	15	12	8	5	1	1	2	2	5	8	76
Derweze	9	14	18	19	9	3	1	1	1	5	7	10	97
Türkmenbaşy	12	12	15	14	8	4	3	2	2	6	9	11	98
Repetek	17	15	25	21	8	2	1	0	0	4	8	12	113
Türkmenabat	16	16	26	22	10	2	1	0	0	3	8	12	116
Aşgabat	24	25	46	42	26	8	4	2	2	13	19	19	230
Magtymguly	30	38	46	44	29	11	9	15	6	18	24	32	302
Saýwan	43	50	61	48	41	15	9	15	10	22	45	49	408
Haýrabat	29	36	60	74	56	21	9	10	7	20	28	30	380

Maglumatlar «Klimat SSSR» 30-njy goýberilişden alyndy.

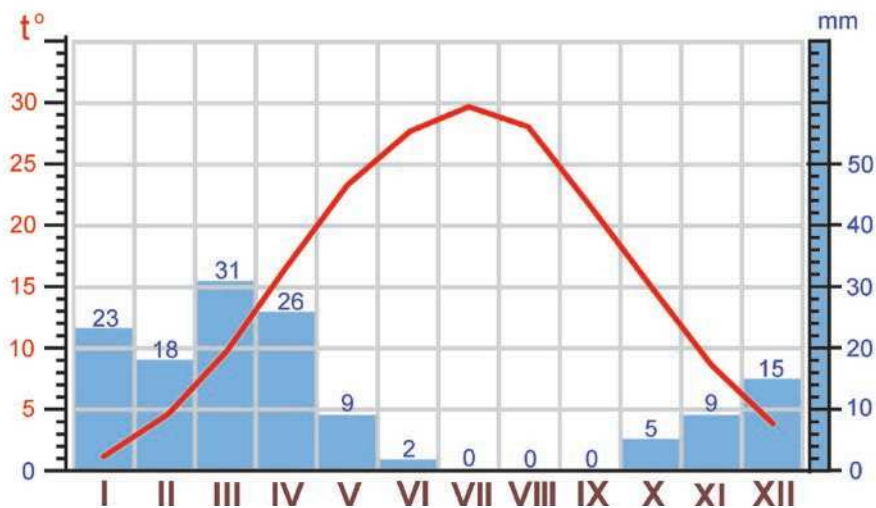
**Türkmenistanda ygallaryň we temperaturasynyň
paýlanyşynyň ortaça ýyllyk mukdarynyň grafikleri**



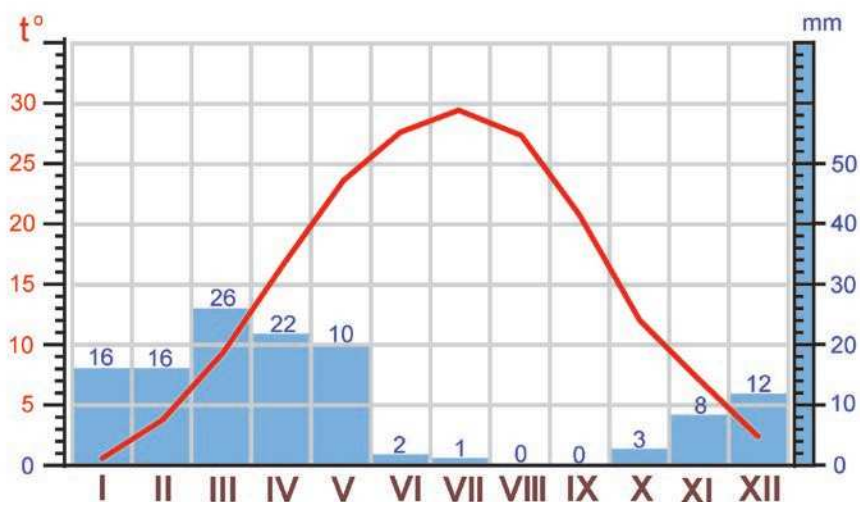
Balkanabatdaky ortaça aýlyk temperatura we ygalyň mukdary



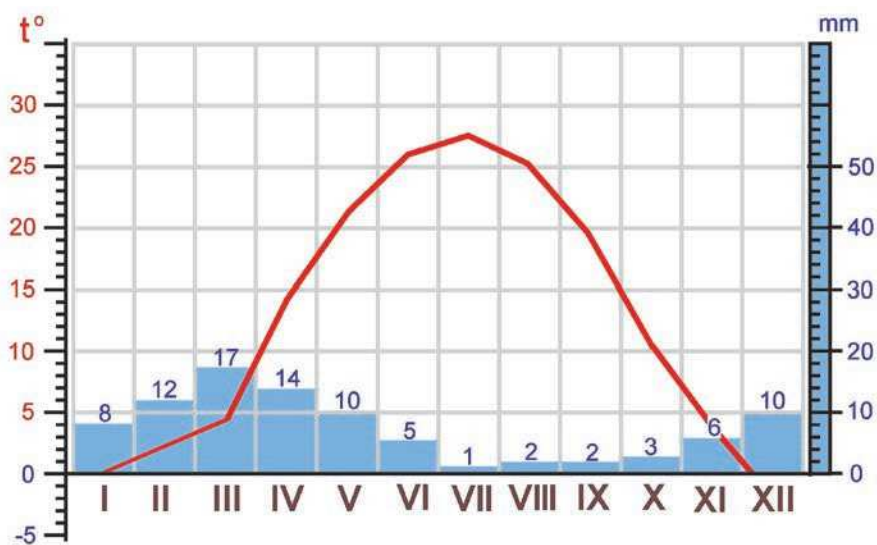
Aşgabatdaky ortaça aýlyk temperatura we ygalyň mukdary



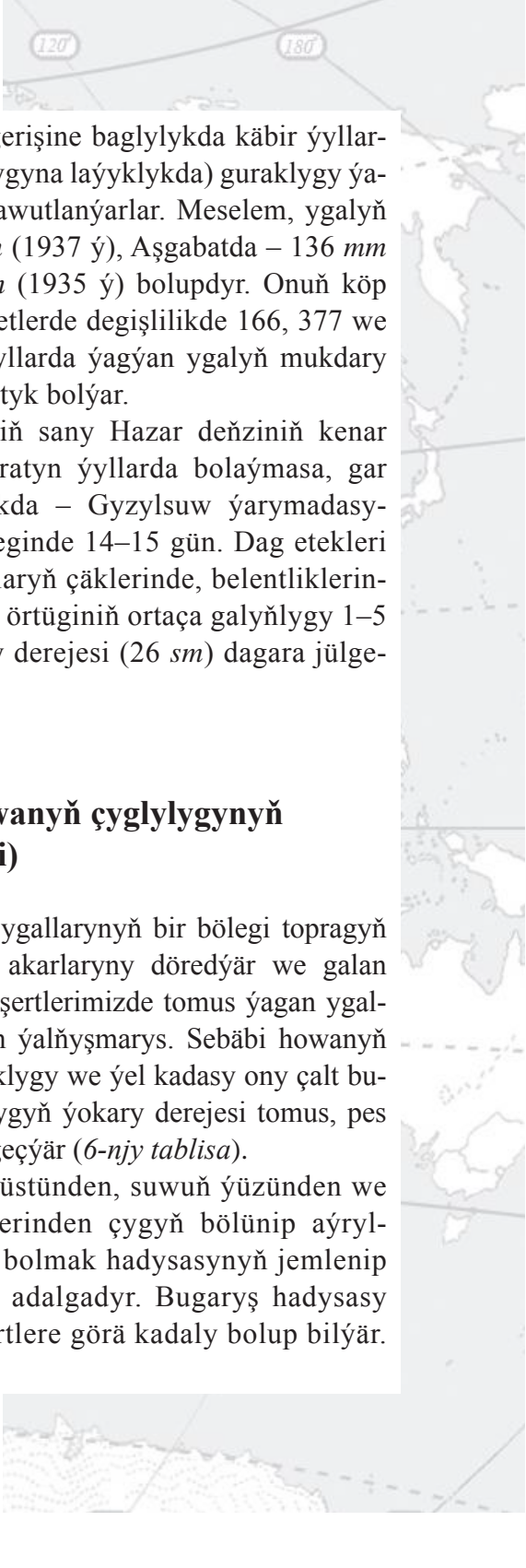
Marydaky aýlyk temperatura we ygalyň mukdary



Türkmenabatdaky ortaça aýlyk temperatura we ygalyň mukdary



Daşoguzdaky ortaça aýlyk temperatura we ygalyň mukdary



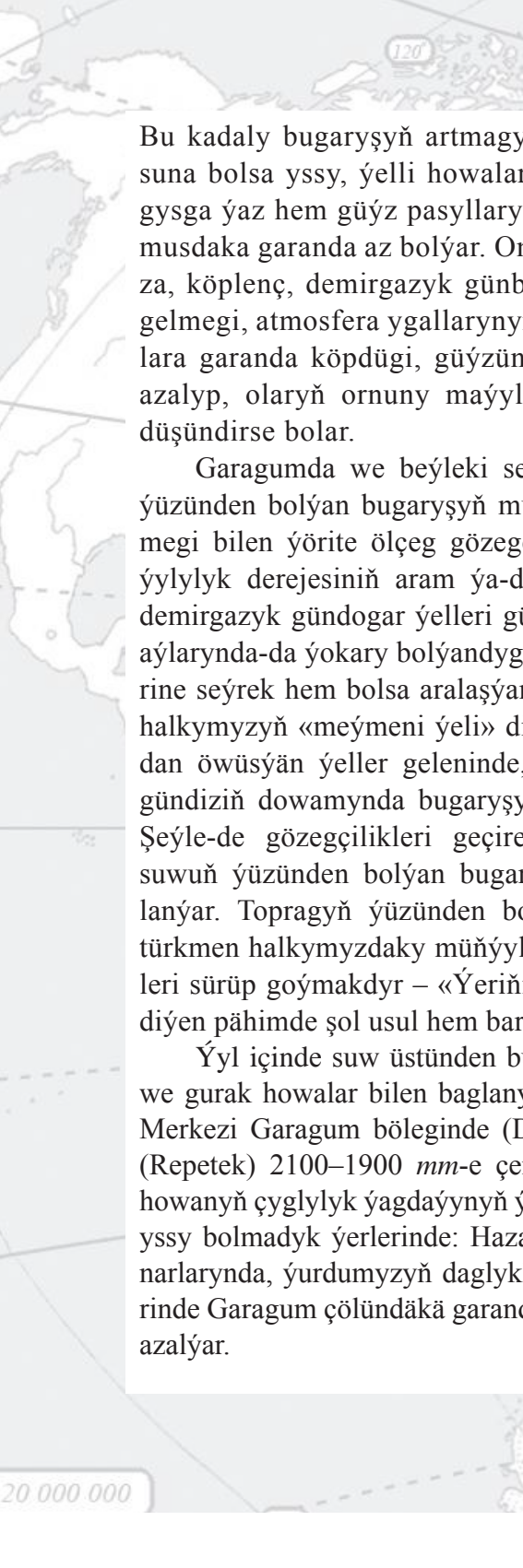
Atmosfera dolanyşygynyň özgerişine baglylykda käbir ýyllarda (müçe hasabyndaky ýyl dolanyşygyna laýyklykda) guraklygy ýa-da ygalyň köp mukdary bilen tapawutlanýarlar. Meselem, ygalyň iň az mukdary – Daşoguzda 36 mm (1937 ý), Aşgabatda – 136 mm (1935 ý) we Serhetabatda 121 mm (1935 ý) bolupdyr. Onuň köp möçberi ýokardaky görkezilen beketlerde deňişlilikde 166, 377 we 467 mm bolup, gurak we çygly ýyllarda ýagýan ygalyň mukdary adatdakysyndan 2 esse pes ýa-da artyk bolýar.

Türkmenistanda garly günleriň sany Hazar deňziniň kenar ýakasynda, günorta böleginde aýratyn ýyllarda bolaýmasa, gar ýatmaýar, Ekeremden demirgazykda – Gyzylsuw ýarymadasy-na çenli 4–7 gün, demirgazyk böleginde 14–15 gün. Dag etekleri düzlüklerde 10–15 gün we daglyklaryň çäklerinde, belentliklerinde 32–100 gün aralygyndadyr. Gar örtüginin ortaça galyňlygy 1–5 sm aralygynda bolup, onuň ýokary derejesi (26 sm) dagara jülge-lerinde bolýar.

7.6. Bugaryjylyk we howanyň çyglylygynyň ýagdaýlary (koeffisiýenti)

Ýer üstüne düşen atmosfera ygallarynyň bir bölegi topragyň aşaky gatlaklaryna siňýär, ýerüsti akarlaryny döredýär we galan bölegi bolsa bugaryp gidýär. Biziň şertlerimizde tomus ýagan ygallar tutuşlaýyn bugarýar diýsek hem ýalňyşmays. Sebäbi howanyň temperaturasynyň ýokarylygy, guraklygy we ýel kadasy ony çalt bugardýar. Türkmenistanda bugaryjylygyň ýokary derejesi tomus, pes derejesi bolsa gys aýlarynda bolup geçýär (6-njy tablisa).

Bugaryş hadysasy topragyň üstünden, suwuň ýüzünden we ösümlikleriň, jandarlaryň bedenlerinden çygyň bölünip aýrylmak, ýagny bar bolan çygyň sarp bolmak hadysasynyň jemlenip aýdylandaky manysyny aňladýan adalgadyr. Bugaryş hadysasy tebigatda adaty ýagdaýda ýerli şertlere görä kadaly bolup bilýär.



Bu kadaly bugaryşyň artmagyna, gyşyna aýazly we ýelli, tomsuna bolsa yssy, ýelli howalar sebäp bolýar. Biziň ýurdumyzda gysga ýaz hem güýz pasyllarynda bugaryş gyşdaka, has hem tomsdaka garanda az bolýar. Onuň hem sebäbi ýazyna watanymyza, köplenç, demirgazyk günbatardan çygly howa akymalarynyň gelmegi, atmosfera ygallarynyň düşýän günleriniň beýleki pasyllara garanda köpdügi, güzüne bolsa howanyň yssy günleriniň azalyp, olaryň ornuny maýyl-salkyn günleriň alýanlygy bilen düşündirse bolar.

Garagumda we beýleki sebitlerimizde topragyň hem suwuň ýüzünden bolýan bugaryşyň mukdaryny GGI-3000 guralynyň kömegi bilen ýörite ölçeg gözegçiliklerini geçirenimizde, howanyň ýylylyk derejesiniň aram ýa-da pes bolan günlerinde gündogar, demirgazyk gündogar ýelleri güýçli öwsende bolsa bugaryşyň gys aýlarynda-da ýokary bolýandygyny görüpdik. Watanymyzyň çäklerine seýrek hem bolsa aralaşýan tropik howa akymyndan döreýän, halkymyzyň «meýmeni ýeli» diýip atlandyrylan günorta gündogardan öwürýän ýeller geleninde, ýylyň paslyna garamazdan, gijegündiziň dowamynda bugaryşyň in ýokary derejesi ýüze çykýar. Şeýle-de gözegçilikleri geçirenimizde gyşyna aýazly gijelerde suwuň ýüzünden bolýan bugaryş has ýokarylygy bilen tapawutlanýar. Topragyň ýüzünden bolýan gyşky bugaryşy azaltmagyň türkmen halkymyzdaky münýylyklardan bäri ulanylýan usuly ýerleri sürüp goýmakdyr – «Ýeriňi güýz sür, güýz sürmeseň, ýüz sür» diýen pähimde şol usul hem bardyr.

Ýyl içinde suw üstünden bugarmaklygyň köp bölegi örän yssy we gurak howalar bilen baglanyşykly bolup, ol Peslik Garagumuň, Merkezi Garagum böleginde (Derweze) we Gündogar Garagumda (Repetek) 2100–1900 *mm*-e çenli ýetýär. Bugaryjylygyň möçberi, howanyň çyglylyk ýagdaýynyň ýokary we temperaturasynyň onçakly yssy bolmadyk ýerlerinde: Hazar deňziniň boýunda, Amyderýa kenarlarynda, ýurdumyzyň daglyklarynda hem-de demirgazyk sebitlerinde Garagum çölündäkä garanda pes, ýagny 1200–1300 *mm*-e çenli azalýar.

**Suw üstünden bolýan bugaryşyň mukdary
(millimetr hasabynda)**

Ýeri	I	II	III	IV	V	VI	VII	VIII	IX	X	XI	XII	ýyl
Könürgenç	-	-	48	130	200	227	226	190	140	85	44	-	1290
Derweze	-	40	83	172	280	321	362	338	237	146	66	44	2085
Türkmenbaşy	35	38	64	104	177	208	242	251	211	129	69	42	1556
Repetek	31	42	78	142	239	304	356	324	187	110	57	37	1907
Türkmenabat	33	41	80	149	213	250	284	261	179	115	53	40	1698
Aşgabat	23	30	57	104	176	232	254	247	184	115	52	29	1503
Magtymguly	31	38	57	88	150	189	207	212	173	111	54	38	1348
Esenguly	33	45	59	86	138	163	180	172	132	93	55	35	1191
Serhetabat	29	27	44	74	145	248	304	276	176	97	48	30	1498

Howanyň çyglylyk koeffisiýenti diýip ýer üstüne düşen ygalyň möçberiniň bugaryş ululygyna bolan gatnaşygyna aýdylýar. Ol ýagan ygalyň bugaryjylykdan näçe derejede azdygyny ýa-da köpdüğini görkezýär. Meselem, Aşgabatda ygalyň ortaça ýyllyk mukdary 230 mm, şol bir wagtda bolsa suw üstünden bugarmaklyk 1503 mm. Onda olaryň gatnaşygy 0,17 bolar. Diýmek, bugaryjylyk ýagýan ygalyň mukdaryndan, takmynan, 6,5 esse köpdür.

Türkmenistanyň çäginde çyglanma koeffisiýenti ýylyň pasyllarynda birmeňzeş bolmaýar, gys we ýaz pasyllarynda ýokary bolup, tomus we güýz aýlarynda ol pes derejededir. Şeýle-de ýurdumyzyň dürli sebitlerinde-de birmeňzeş däl. Meselem, ol Köneürgençde, Türkmenbaşy şäherinde, Repetekde 0,06, Türkmenabatda 0,07, Aşgabatda, Esenguluda, Serhetabatda 0,17, Magtymguluda 0,20 we Haýratbatda (2028 m) 0,44. Onuň pes derejesi (0,04) Derwezede bolýar.

7.7. Türkmenistanda ýylyň pasyllarynyň aýratynlyklary

Türkmenistanyň çäklerinde gadymy geçmişden bäri bir ýyly dört ýaz, tomus, güýz, gys pasyllaryna bölmek ýörelgesi dowam edip gelipdir. Ýyl başyny ýazdan–toprakda öşümlikleriň gögerýän, ösümlük ösdürmäge başlan (janlanýan) pursadyndan başlapdyrlar. Ýazyň başlanýan gününü bolsa «Nowruz» – «Täze gün» diýip baýramçylyk edipdirler. Ata-babalarymyzyň nowruz baýramçylygyny dabara edýän günleri bize şöhle saçýan Günüň ýazky mizan, ýagny Günüň ýarymşardan gelip, ýeriň ekwatoryna ýetýän gününe gabat gelýär. Şeýle pursat mart aýynyň 21–22-si günlerinde bolýar. Biziň halkymyzyň durmuşynda her paslyň başlanýan hem tamamlanýan kalendar wagtlary gadymdan ýöredilip gelnipdir we olar Gün bilen Ýeriň özara baglanyşykly gatnaşyklaryndan kesgitlenilipdir.

Kalendar wagtyndan tapawutlylykda, klimatologiýada howanyň ortaça temperaturasynyň belli derejeleri ýyl möwsümlerini tapawutlandyrmak üçin ulanylýar. Meselem, Merkezi Aziýanyň şertlerinde gys pasly deregine howanyň ortaça temperaturasynyň +5°-dan aşak düşen wagty kabul edilýär. Bu pasylda ösümlükler, köplenç, ösmeýär-

ler ýa-da gyş ukudaky ýagdaýynda durýarlar. Gyşda atmosfera ygallary, köplenç, gaty görnüşde düşýär we ýer üstünde gar örtüginini emele getirýär. Bu pasylda ümürli howalar köp gaýtalanýar.

Ýaz we güýz pasyllary diýip howanyň ortaça temperaturasynyň $+5^{\circ}$ we $+20^{\circ}$ aralygyndaky ýagdaýyna aýdylýar. Munda hemme ösümlikleriň wegetasiýa geçmegi (ösüp ýetişmekligi) üçin amatly temperatura şertleri döreýär. Ýaz we güýz pasyllarynda ýeliň tizligi ep-esli artýar we öwüsýän taraplary çalt-çaltan üýtgeýär. Bu döwürde howanyň ýygy-ýygýdan bulutlaşmaklygy we ygalyň köp ýagmaklygy bolup geçýär. Şeýle hem bu pasyllarda irki we giňki aýazlar bolýar.

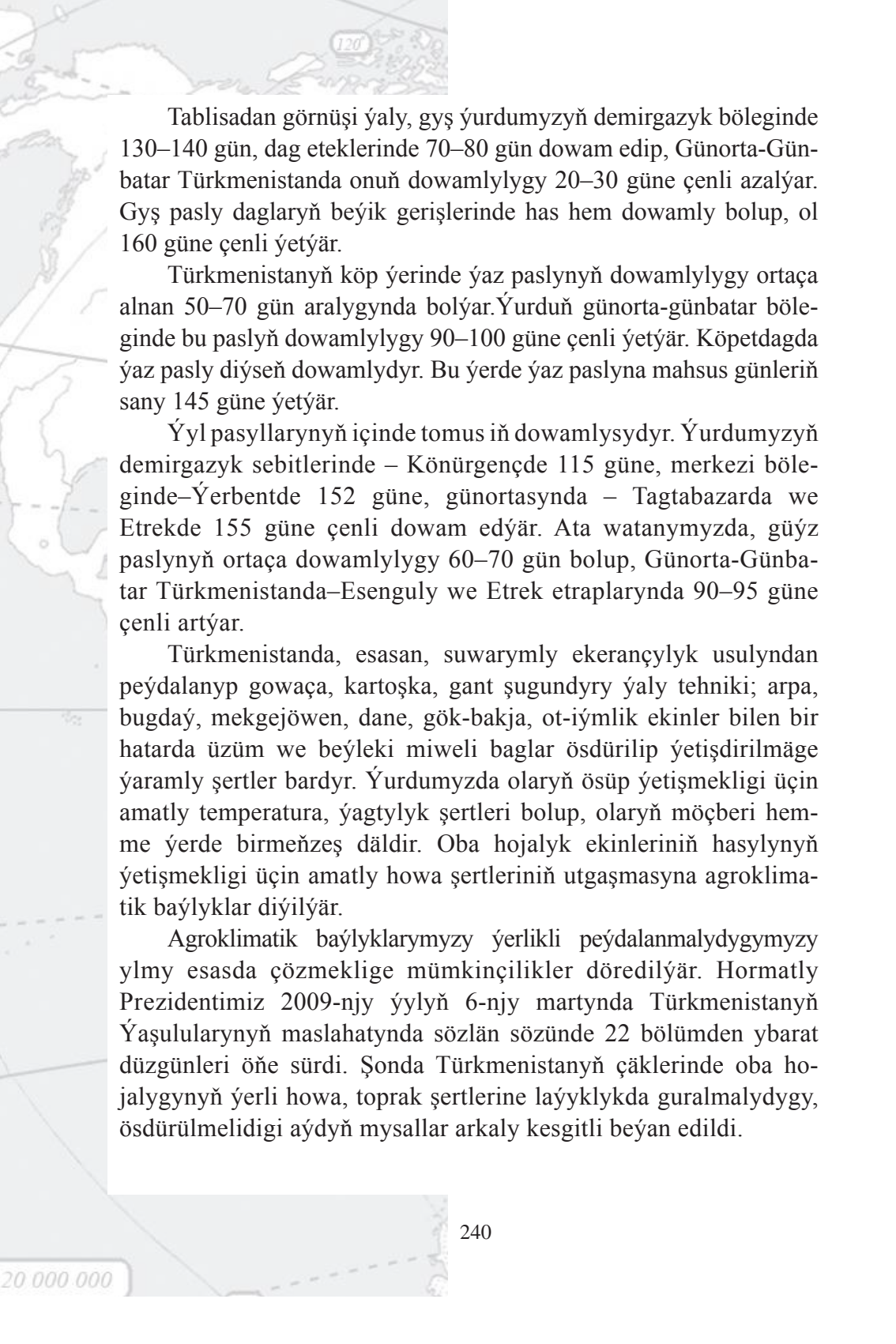
Tomus paslyna howanyň ýylylyk derejesiniň $+20^{\circ}$ -dan ýokary bolan temperaturaly günler degişlidir. Munda howa gurak we örän yssy bolýar. Ygal, köplenç, ýagmaýar. Käýyllar çabga, doly görnüşde bölek ýerlerde ygallar köp mukdarda ýagýar. Bu hilli ygallar, köplenç, tomus aýlarynda bolup, hojalyk pudaklaryna onçakly ýaramly täsir etmeýär, gaýtman tersine, silleriň döremegini, ýumrulmalara sebäp bolýarlar.

Şeýlelikde, Türkmenistanyň çäklerinde howanyň ýylylyk kadasynyň ýagdaýy, çyglylygyň mukdar derejesi, ýyl pasyllarynyň başlanýan we tamamlanýan seneleriniň aýry-aýry ýerlerde dürli bolmaklygyna getirýär.

Tablisa - 8

Ýyl pasyllarynyň başlanýan we tamamlanýan wagtlary

Ýeri	Gyş	Ýaz	Tomus	Güýz
Könürgenç	5.XI-22.III	22.III-13.V	13.V-6.IX	6.IX-5.XI
Daşoguz	9.XI-17.III	17.III-9.V	9.V-11.IX	11.IX-9.XI
Birata	15.XI-7.III	7.III-3.V	3.V-16.IX	16.IX-15.XI
Ýerbent	24.XI-27.II	27.II-30.IV	30.IV-30.IX	30.IX-24.XI
Türkmenabat	26.XI-22.II	22.II-29.IV	29.IV-25.IX	25.IX-26.XI
Aşgabat	6.XII-18.II	18.II-30.IV	30.IV-2.X	2X-6.XII
Tagtabazar	6.XII-15.II	15.II-29.IV	29.IV-25.IX	25.IX-6.XII
Magtymguly	26.XII-13.II	13.II-10.V	10.V-4.X	4.X-26.XII
Esenguly	2.I-2.II	2.II-18.V	18.V-7.X	7.X-2.I
Haýrabat	7.XI-9.IV	9.IV-1.IX	-	1.IX-7.XI



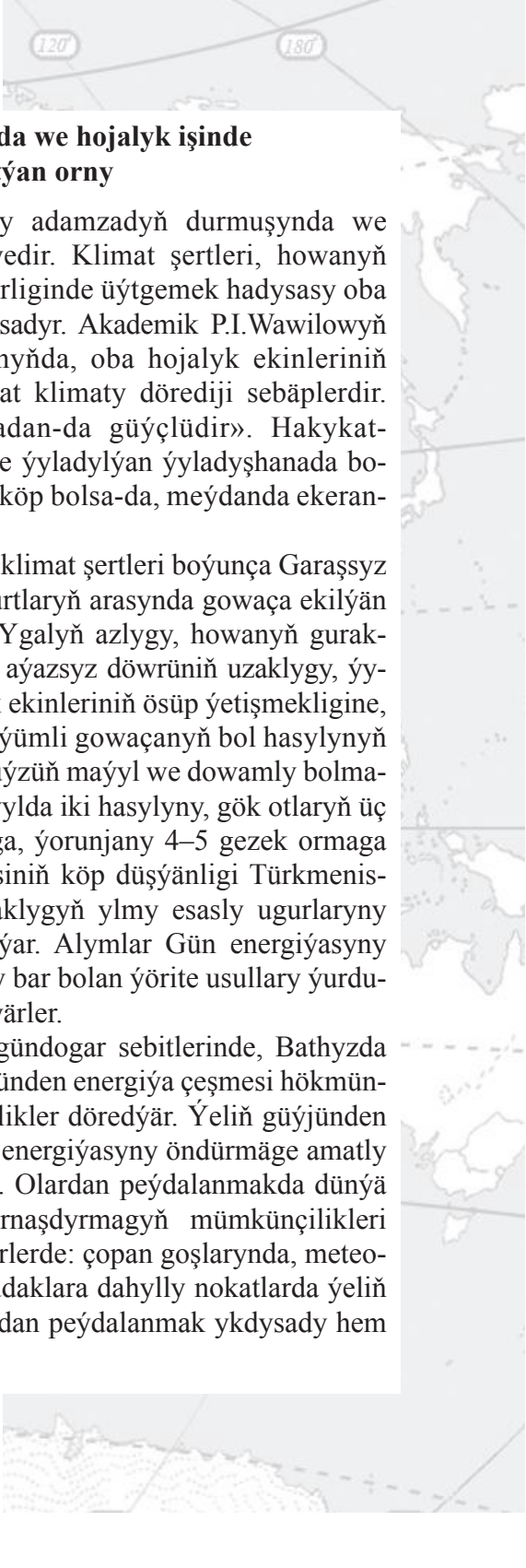
Tablisadan görnüşi ýaly, gys ýurdumyzyň demirgazyk böleginde 130–140 gün, dag eteklerinde 70–80 gün dowam edip, Günorta-Günbatar Türkmenistanda onuň dowamlylygy 20–30 güne çenli azalýar. Gys pasly daglaryň beýik gerişlerinde has hem dowamly bolup, ol 160 güne çenli ýetýär.

Türkmenistanyň köp ýerinde ýaz paslynyň dowamlylygy ortaça alnan 50–70 gün aralygynda bolýar. Ýurduň günorta-günbatar böleginde bu paslyň dowamlylygy 90–100 güne çenli ýetýär. Köpetdagda ýaz pasly diýseň dowamlydyr. Bu ýerde ýaz paslyna mahsus günleriň sany 145 güne ýetýär.

Ýyl passyllarynyň içinde tomus in dowamlysydyr. Ýurdumyzyň demirgazyk sebitlerinde – Könürgençde 115 güne, merkezi böleginde – Ýerbentde 152 güne, günortasynda – Tagtabazarda we Etrekde 155 güne çenli dowam edýär. Ata watanymyzda, güýz paslynyň ortaça dowamlylygy 60–70 gün bolup, Günorta-Günbatar Türkmenistanda – Esenguly we Etrek etraplarynda 90–95 güne çenli artýar.

Türkmenistanda, esasan, suwarymly ekerançylyk usulyndan peýdalanyp gowaça, kartoşka, gant şugundyry ýaly tehniki; arpa, bugdaý, mekgejöwen, dane, gök-bakja, ot-ýmlik ekinler bilen bir hatarda üzüm we beýleki miweli baglar ösdürilip ýetişdirilmäge ýaramly şertler bardyr. Ýurdumyzda olaryň ösüp ýetişmekligi üçin amatly temperatura, ýagtylyk şertleri bolup, olaryň möçberi hemme ýerde birmeňzeş däl. Oba hojalyk ekinleriniň hasylynyň ýetişmekligi üçin amatly howa şertleriniň utgaşmasyna agroklimatik baýlyklar diýilýär.

Agroklimatik baýlyklarymyzy ýerlikli peýdalanmalydygymyzy ylmy esasynda çözmeklige mümkinçilikler döredilýär. Hormatly Prezidentimiz 2009-njy ýylyň 6-njy martynda Türkmenistanyň Ýaşulularynyň maslahatynda sözlän sözünde 22 bölümden ybarat düzgünleri öňe sürdi. Şonda Türkmenistanyň çäklerinde oba hojalygynyň ýerli howa, toprak şertlerine laýyklykda guralmalydygy, ösdürülmelidigi aýdyň mysallar arkaly kesgitli beýan edildi.

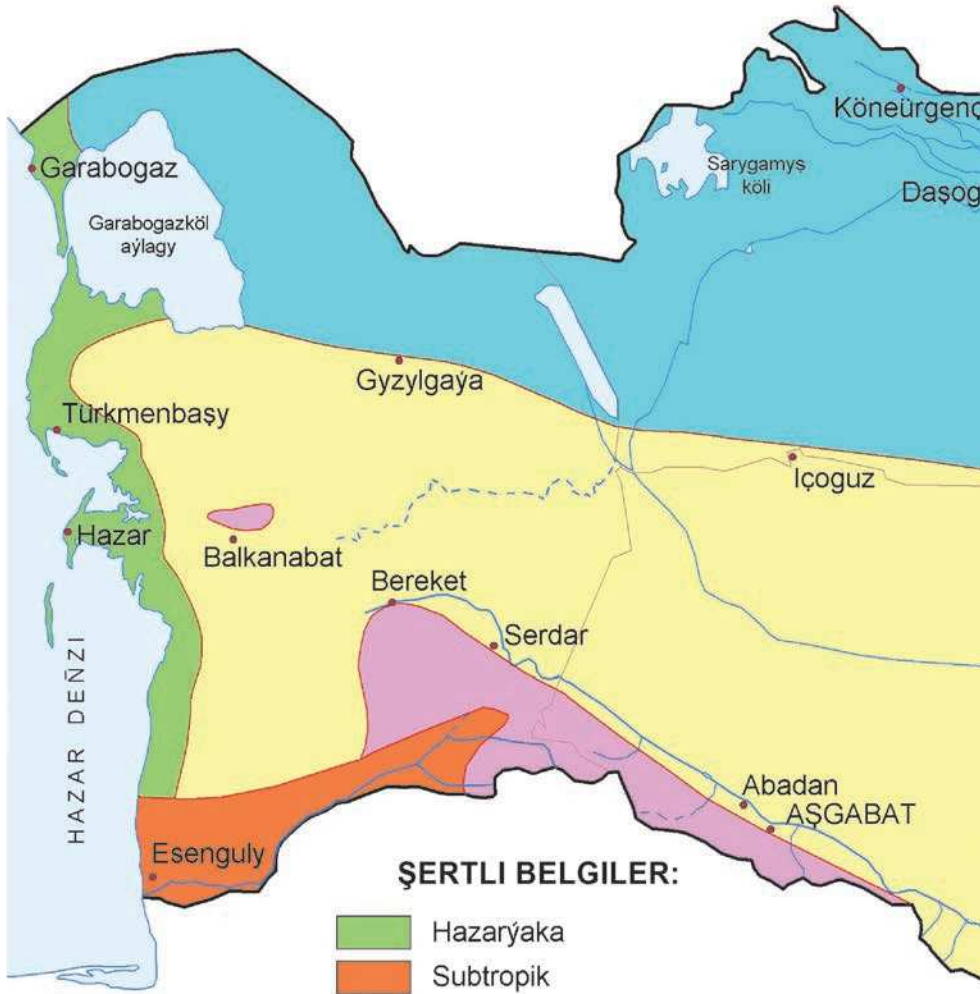


Adamzadyň durmuşynda we hojalyk işinde klimatyň tutýan orny

Klimat şertleri we hadysalary adamzadyň durmuşynda we hojalyk işlerinde uly ähmiýete eýedir. Klimat şertleri, howanyň ýylylygynyň, çyglylygynyň wagt birliginde üýtgemek hadysasy oba hojalygynda kesgitleýji tebigy hadysadyr. Akademik P.I.Wawilowyň belläp geçişi ýaly, «Umuman alanyňda, oba hojalyk ekinleriniň hasylylygyny kesgitleýän esasy zat klimaty dörediji sebäplerdir. Olar ykdysadyýetden-de, tehnikadan-da güýçlüdir». Hakykattan-da, howa sowuk bolanda, ýörite ýyladylýan ýyladyşhanada bolýmasy, tehnikadyr el güýjüň näçe köp bolsa-da, meýdanda ekerançylygy gurnap bolmaýar.

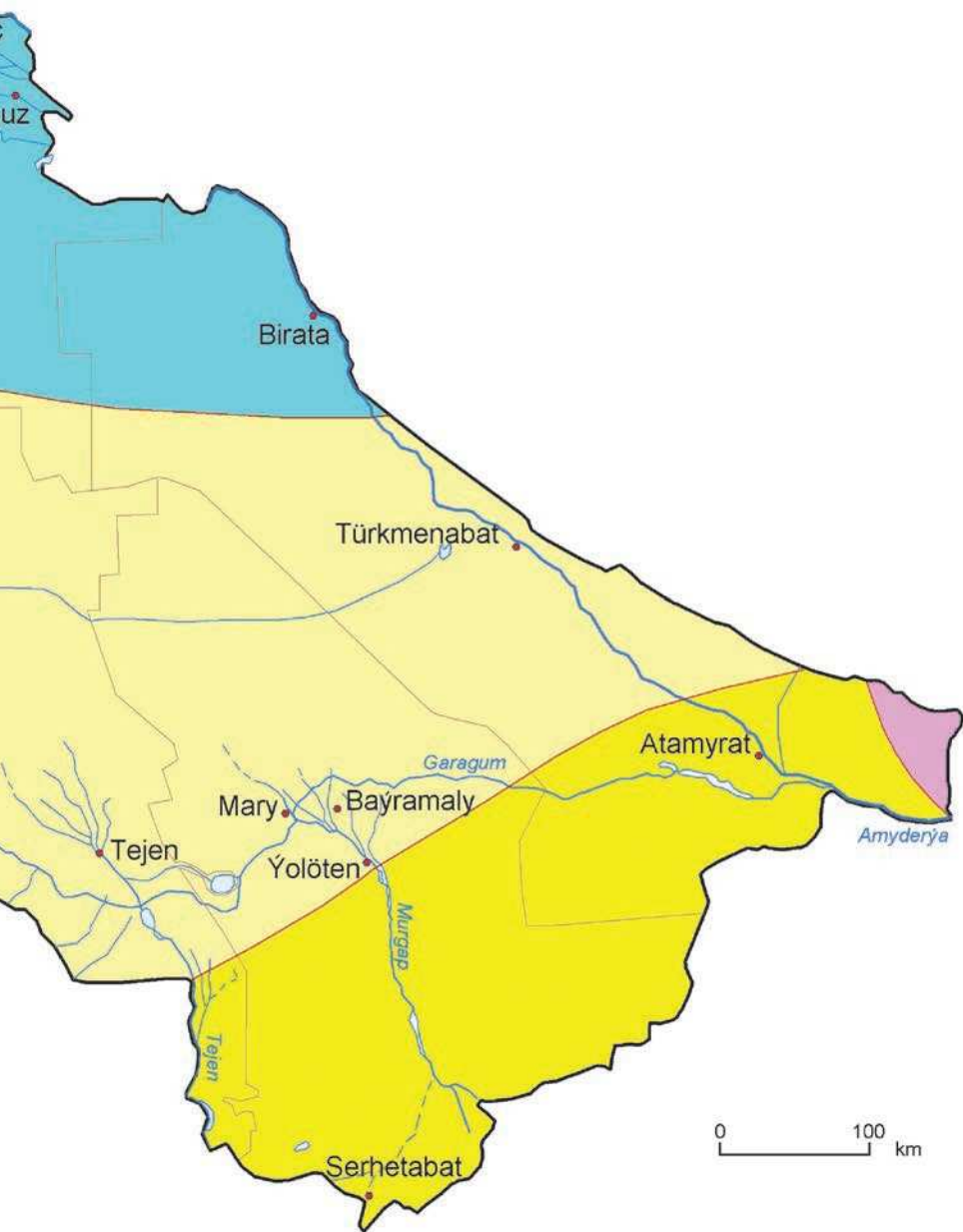
Türkmenistanyň ýerleşýän ýeri klimat şertleri boýunça Garaşsyz Döwletleriň Arkalaşygyna girýän ýurtlaryň arasynda gowaça ekilýän sebitleriň iň amatlylarynyň biridir. Ygalyň azlygy, howanyň guraklygy we onuň çyglylygynyň pesligi, aýazsyz döwrüniň uzaklygy, ýylylygy oňat görýän dürli oba hojalyk ekinleriniň ösüp ýetşmekligine, esasan-da, tehniki ähmiýetli inçe süýümlü gowaçanyň bol hasylynyň alynmagyna mümkinçilik berýär. Güýzüň maýyl we dowamly bolmagy mekgejöweniň, kartoşkanyň bir ýylda iki hasylyny, gök otlaryň üç we ondan hem köp hasylyny almaga, ýorunjany 4–5 gezek ormaga oňaly şertler döredýär. Gün şöhesiniň köp düşýänligi Türkmenistanda ony dürli maksatlara ulanmaklygyň ylmy esasy ugurlaryny işläp düzmäge mümkinçilikleri açýar. Alymlar Gün energiýasyny peýdalanmak üçin dünýä ylmyndaky bar bolan ýörite usullary ýurdu-myзда ornaşdyrmagyň üstünde işleýärler.

Türkmenistanyň günbatar we gündogar sebitlerinde, Bathyzda ýelli günleriň köpdügi şemalyň güýjünden energiýa çeşmesi hökmünde giňden peýdalanmaga mümkinçilikler döredýär. Ýeliň güýjünden peýdalanyp, ýerli ähmiýetli elektrik energiýasyny öndürmäge amatly şertleriň bardygyny bellemek gerek. Olardan peýdalanmakda dünýä tejribesinde ulanylýan usullary ornaşdyrmagyň mümkinçilikleri öwrenilýär. Az sanly ilat ýaşaýan ýerlerde: çopan goşlarynda, meteorologiýa beketlerinde we beýleki pudaklara dahylly nokatlarda ýeliň güýjünü elektrige öwürýän enjamlardan peýdalanmak ykdysady hem durmuş taýdan amatlydyr.

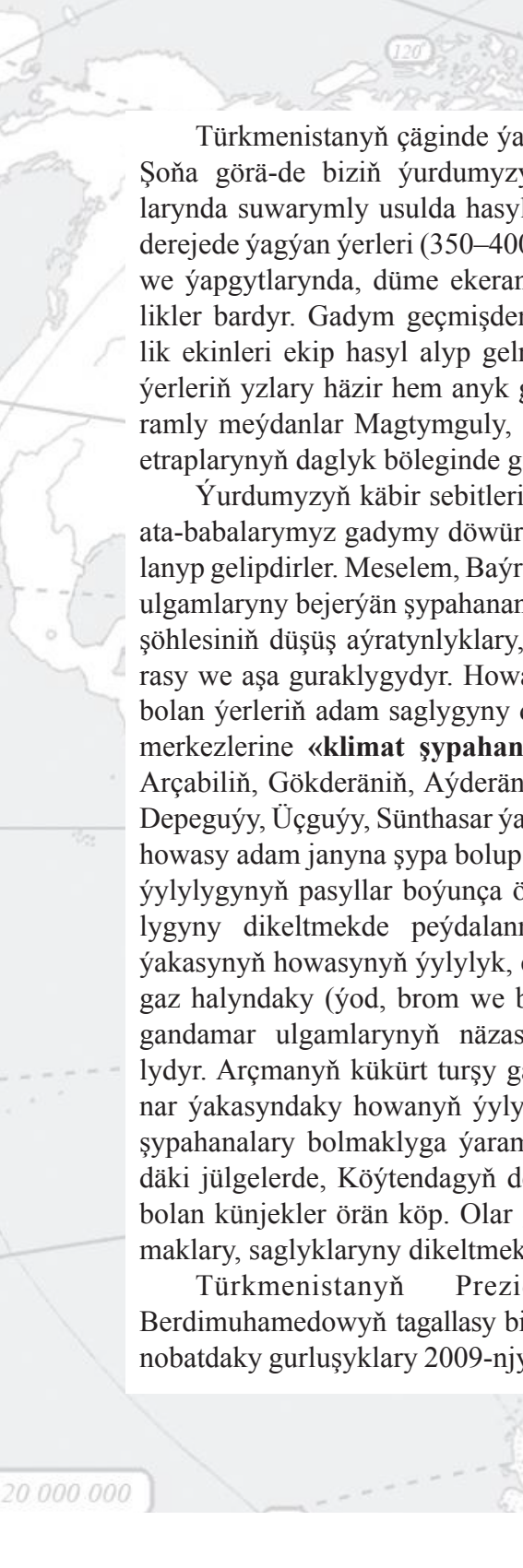


ŞERTLI BELGILER:

- Hazarýaka
- Subtropik
- Daglyk
- Demirgazyk Garagum
- Günorta Garagum
- Günorta-Gündogar Garagum



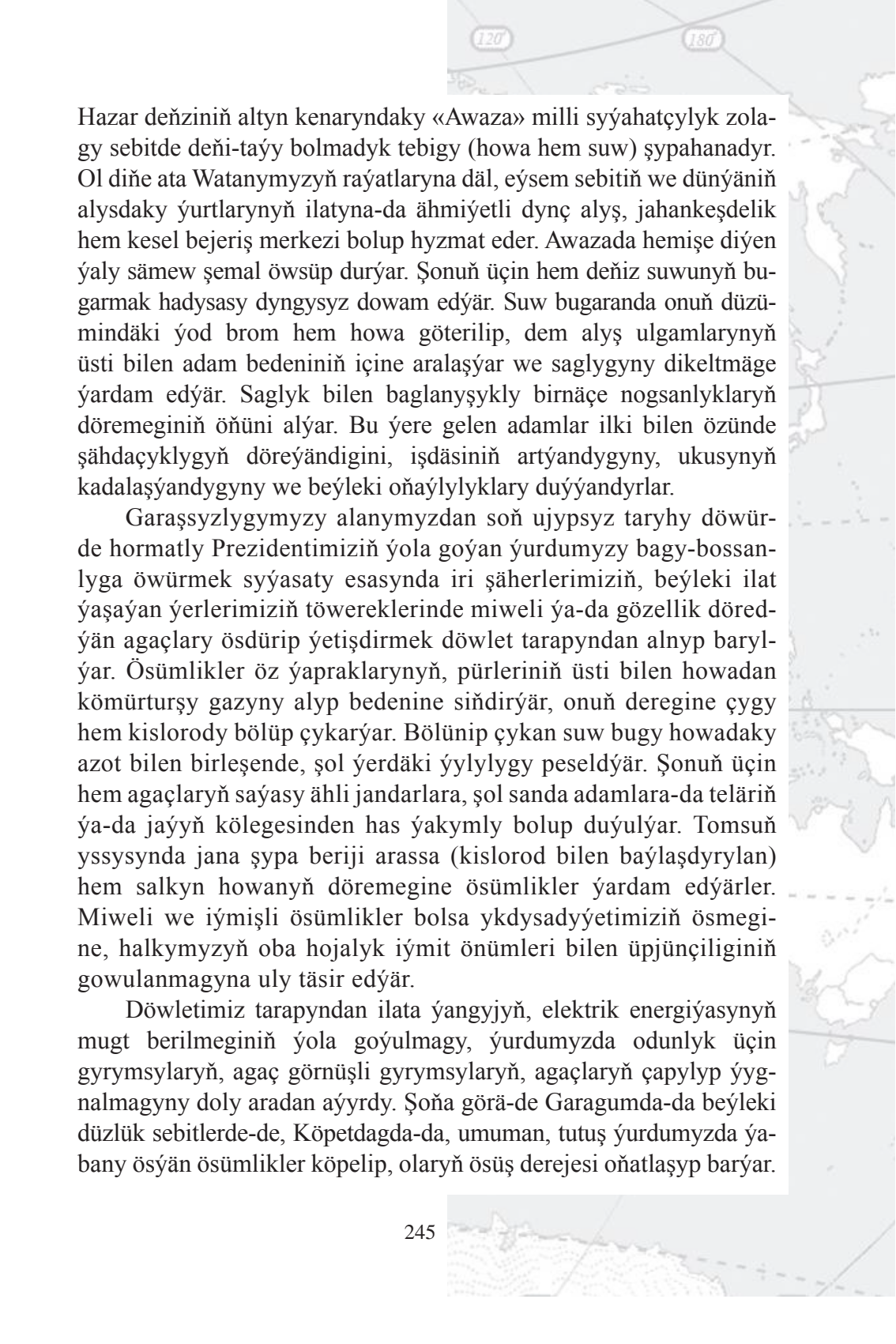
19-njy surat. Türkmenistanyň klimat etraplary



Türkmenistanyň çäginde ýagýan ygallaryň mukdary örän azdyr. Şoňa görä-de biziň ýurdumyzyň ekerançylyga ýaramly meýdanlarynda suwarymly usulda hasyl öndürilýär. Diňe ygallaryň ýeterlik derejede ýagýan ýerleri (350–400 mm) bolan daglaryň ýasy üstlerinde we ýapgytlarynda, düme ekerançylygyny alyp barmaga mümkinçilikler bardyr. Gadym geçmişden bäri bu ýerlerde däne we ot iýmlik ekinleri ekip hasyl alyp gelnipdir. Gadym düme ekinleri ekilen ýerleriň yzlary häzir hem anyk görünýär. Düme ekerançylygyna ýaramly meýdanlar Magtymguly, Serdar, Baharly, Gökdepe, Derweze etraplarynyň daglyk böleginde giň meýdanlary tutýarlar.

Ýurdumyzyň käbir sebitlerindäki mikroklimat aýratynlyklaryny ata-babalarymyz gadymy döwürlerden bäri kesel bejermekde peýdalanyp gelipdirler. Meselem, Baýramalydaky böwrek, ýürek, gandamar ulgamlaryny bejerýän şypahananyň esasy kesel bejeriş serişdesi, Gün şöhlesiniň düşüş aýratynlyklary, arassa howanyň ýokary temperaturasy we aşa guraklygydyr. Howanyň şeýle tapawutly aýratynlyklary bolan ýerleriň adam saglygyny dikeltmekde, berkitmekde ulanylýan merkezlerine «**klimat şypahanalary**» diýilse dogry bolar. Bulara Arçabiliň, Gökderäniň, Aýderäniň, Sumbar jülgesiniň köp ýerlerini, Depeguýy, Üçguýy, Sünthasar ýaly gadymdan mälim bolan arassa dag howasy adam janyna şypa bolup hyzmat edýär. Howanyň basyşynyň, ýylylygynyň pasyallar boýunça özboluşly häsiýetleri hem adam saglygyny dikeltmekde peýdalanmaga ýaramlydyr. Hazaryň kenar ýakasynyň howasynyň ýylylyk, çyglylyk we dürli mikroelementleriň gaz halyndaky (ýod, brom we beýlekiler) düzümi dem alyş, ýürek, gandamar ulgamlarynyň näzaslyklaryny bejermekde örän amatlydyr. Arçmanyň kükürt turşy galyndyly howasy, Amyderýanyň kenar ýakasyndaky howanyň ýylylyk, çyglylyk häsiýetleri hem howa şypahanalary bolmaklyga ýaramlydyr. Köpetdagiň içki böleklerindäki jülgelerde, Köýtendagiň derelerinde jana şypaly howa şertleri bolan künjekler örän köp. Olar geljekde halkymyzyň rahat dynç almaklary, saglyklaryny dikeltmekleri üçin ulanmaga ýaramlydyr.

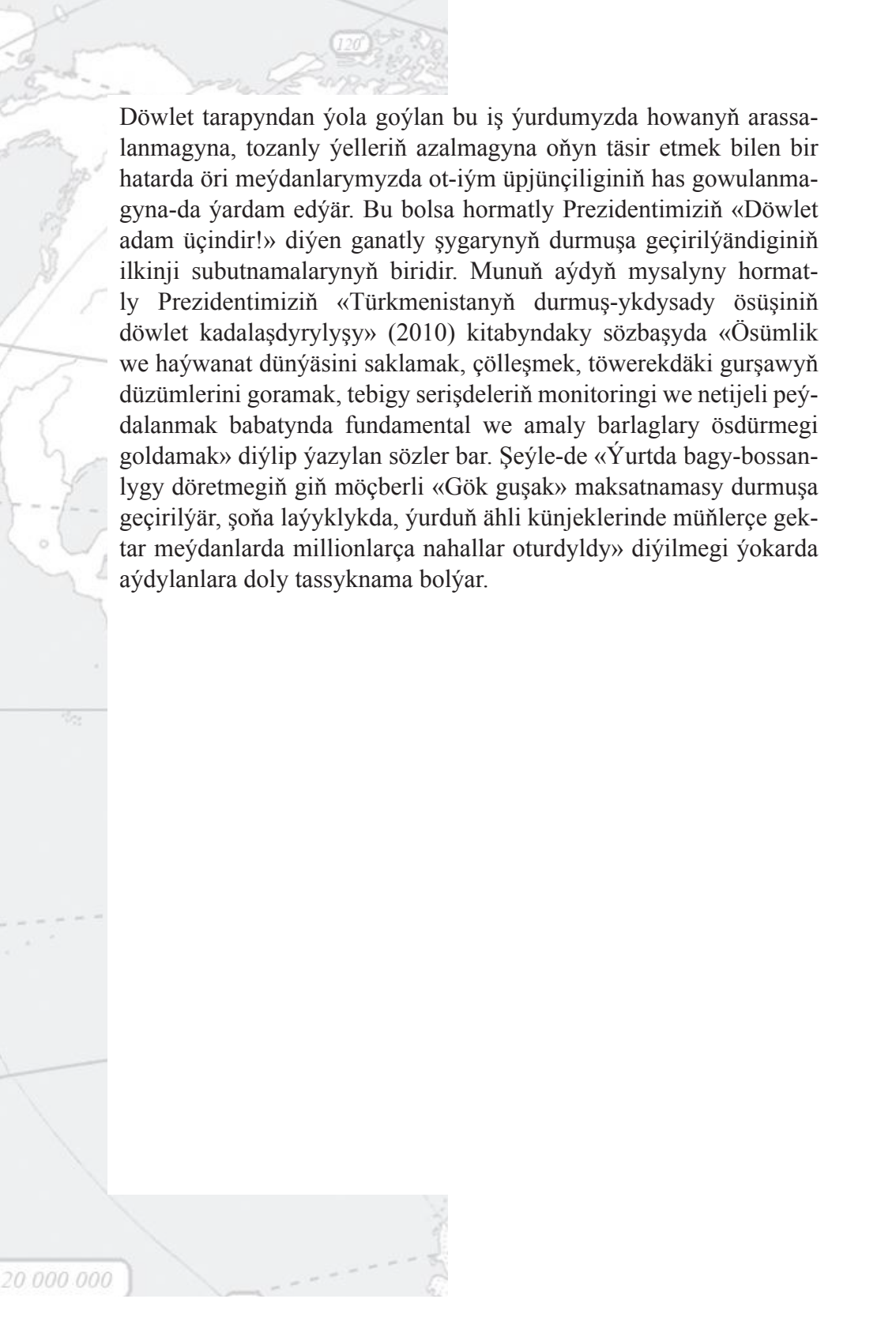
Türkmenistanyň Prezidenti hormatly Gurbanguly Berdimuhamedowyň tagallasy bilen taslamasy taýýar edilen we birinji nobatdaky gurluşyklary 2009-njy ýylyň iýun aýynda ulanmaga berlen



Hazar deňziniň altyn kenaryndaky «Awaza» milli syýahatçylyk zolagy sebitde deňi-taýy bolmadyk tebigy (howa hem suw) şypahanadyr. Ol diňe ata Watanymyzyň raýatlaryna däl, eýsem sebitiň we dünýäniň alysdaky ýurtlarynyň ilatyna-da ähmiýetli dynç alyş, jahankeşdelik hem kesel bejeriş merkezi bolup hyzmat eder. Awazada hemişe diýen ýaly sämew şemal öwsüp durýar. Şonuň üçin hem deňiz suwunyň bugarmak hadysasy dyngysyz dowam edýär. Suw bugaranda onuň düzümindäki ýod brom hem howa göterilip, dem alyş ulgamlarynyň üsti bilen adam bedeniniň içine aralaşýar we saglygyny dikeltmäge ýardam edýär. Saglyk bilen baglanyşykly birnäçe nogsanlyklaryň döremeginiň önüni alýar. Bu ýere gelen adamlar ilki bilen özünde şahdaçyklygyň döreýändigini, işdäsiniň artýandygyny, ukusynyň kadalaşýandygyny we beýleki oňalylyklary duýýandyrlar.

Garaszylygymyzy alanymyzdan soň ujypsyz taryhy döwürde hormatly Prezidentimiziň ýola goýan ýurdumyzy bagy-bossanlyga öwürmek syýasaty esasynda iri şäherlerimiziň, beýleki ilat ýaşaýan ýerlerimiziň töwereklerinde miweli ýa-da gözellik döredýän agaçlary ösdürip ýetişdirmek döwlet tarapyndan alnyp barylýar. Ösümlikler öz ýapraklarynyň, pürleriniň üsti bilen howadan kömürturşy gazyny alyp bedenine siňdirýär, onuň deregine çygy hem kislorody bölüp çykarýar. Bölünip çykan suw bugy howadaky azot bilen birleşende, şol ýerdäki ýylylygy peseldýär. Şonuň üçin hem agaçlaryň saýasy ähli jandarlara, şol sanda adamlara-da teläriň ýa-da jaýyň kölegesinden has ýakymly bolup duýulýar. Tomsuň yssysynda jana şypa beriji arassa (kislorod bilen baýlaşdyrylan) hem salkyn howanyň döremegine ösümlikler ýardam edýärler. Miweli we iýmişli ösümlikler bolsa ykdysadyýetimiziň ösmegine, halkymyzyň oba hojalyk iýmit önümleri bilen üpjünçiliginiň gowulanmagyna uly täsir edýär.

Döwletimiz tarapyndan ilata ýangyjyň, elektrik energiýasynyň mugt berilmeginiň ýola goýulmagy, ýurdumyzda odunlyk üçin gyrymsylaryň, agaç görnüşli gyrymsylaryň, agaçlaryň çapylp ýyg-nalmagyny doly aradan aýyrdy. Şoňa görä-de Garagumda-da beýleki düzlük sebitlerde-de, Köpetdagda-da, umuman, tutuş ýurdumyzda ýabany ösýän ösümlikler köpelip, olaryň ösüş derejesi oňatlaşyp barýar.



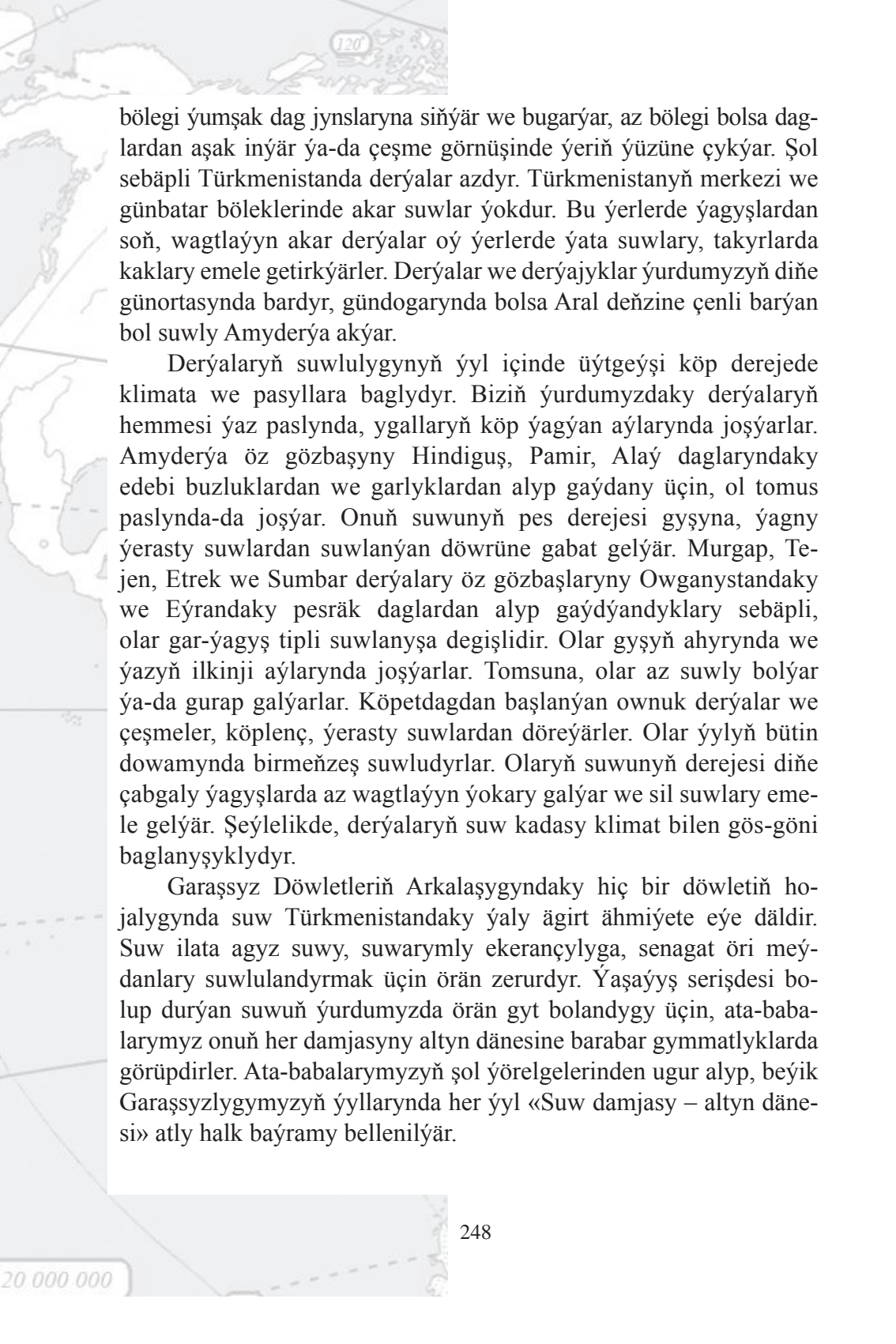
Döwlet tarapyndan ýola goýlan bu iş ýurdumyzda howanyň arassalanmagyna, tozanly ýelleriň azalmagyna oňyn täsir etmek bilen bir hatarda öri meýdanlarymyzda ot-ıým üpjünçiliginiň has gowulanmagyna-da ýardam edýär. Bu bolsa hormatly Prezidentimiziň «Döwlet adam üçindir!» diýen ganatly şygarynyň durmuşa geçirilýändiginiň ilkinji subutnamalarynyň biridir. Munuň aýdyň mysalyny hormatly Prezidentimiziň «Türkmenistanyň durmuş-ykdysady ösüşiniň döwlet kadalaşdyrylyşy» (2010) kitabyndaky sözbaşyda «Ösümlik we haýwanat dünýäsini saklamak, çölleşmek, töwerekdäki gurşawyň düzümlerini goramak, tebigy serişdeleriň monitoringi we netijeli peýdalanmak babatynda fundamental we amaly barlaglary ösdürmegi goldamak» diýlip ýazylan sözler bar. Şeýle-de «Ýurtda bagy-bossanlygy döretmegiň giň möçberli «Gök guşak» maksatnamasy durmuşa geçirilýär, şoňa laýyklykda, ýurduň ähli künjeklerinde münlerçe gektar meýdanlarda millionlarça nahallar oturdyldy» diýilmegi ýokarda aýdylanlara dolý tassyknama bolýar.

§8. TÜRKMENISTANYŇ SUWLARY

8.1. Türkmenistanyň ýerli suwlary (derýalary, kölleri, ýerasty suwlary)

Türkmenistanyň klimatynyň gurakdygy sebäpli, onuň köp böleginde akar suwlar ýokdur, daglyk böleginde-de ownuk çeşmeler bolaýmasa iri suwakarlary hem döremeýärler. Şoňa görä-de Türkmenistany tutuşlugyna alanyňda suw baýlyklaryna garypdyr. Onuň suw baýlyklaryny derýalar, çäýlar, çeşmeler, wagtlaýyn akarlar, köller, läbik suwlary we ýerasty suwlar düzýärler. Ýurduň peýdalanylýan işjeň suw baýlyklarynyň ortaça göwrümi 33850 *mln m³* bolup, şonuň 31 000 *mln m³* ýa-da 91, 5%-i Amyderýa degişlidir. Halk hojalygynda gös-göni peýdalanylýan suwlara **peýdalanylýan işjeň suw baýlyklary** diýilýär. Munuň ýaly suw baýlyklaryna Amyderýanyň, Murgabyň, Tejenîň, Etrek we Sumbar derýalarynyň, Köpetdagyň demirgazyk eňnitlerinden gözbaşyny alýan ownuk derýajyklaryň, Köýtendag günbatar eňnidinden derýajygyň we beýleki çeşmeleriň atmosfera ygallary hem-de ýerasty suwlary degişlidir. Ýurdumyzda zeykeş suwlary gaýtadan peýdalanylyp ýola goýulýar.

Türkmenistan akarsyz sebitde ýerleşendigi sebäpli, derýa torunyň ummanlar bilen arabaglanyşygy ýokdur. Ol edil beýleki Merkezi Aziýa ýurtlary ýaly ummanlardan we deňizlerden uzakda ýerleşýär. Ýurdumyzyň günortasyndaky daglar belent bolmandygy sebäpli, olarda buzluklar we ebedi garlyklar ýokdur. Ownuk derýalaryň hemmesi ýagyş we ýerasty suwlaryndan suwlanýarlar. Daglara ýagýan ygal düzlüge ýagýan ygaldan köp bolsa-da (ýylda 350 *mm*), onuň ep-esli



bölegi ýumşak dag jynslaryna siňýär we bugarýar, az bölegi bolsa daglardan aşak inýär ýa-da çeşme görnüşinde ýeriň ýüzüne çykýar. Şol sebäpli Türkmenistanda derýalar azdyr. Türkmenistanyň merkezi we günbatar böleklerinde akar suwlar ýokdur. Bu ýerlerde ýagyşlardan soň, wagtlaýyn akar derýalar oý ýerlerde ýata suwlary, takyrlarda kaklary emele getirkýärler. Derýalar we derýajyklar ýurdumyzyň diňe günortasynda bardyr, gündogarynda bolsa Aral deňzine çenli barýan bol suwly Amyderýa akýar.

Derýalaryň suwlulygynyň ýyl içinde üýtgeýşi köp derejede klimata we pasyllara baglydyr. Biziň ýurdumyzdaky derýalaryň hemmesi ýaz paslynda, ygallaryň köp ýagýan aýlarynda joşýarlar. Amyderýa öz gözbaşyny Hindiguş, Pamir, Alaý daglaryndaky edebi buzluklardan we garlyklardan alyp gaýdany üçin, ol tomus paslynda-da joşýar. Onuň suwunyň pes derejesi gysyna, ýagny ýerasty suwlardan suwlanýan döwrüne gabat gelýär. Murgap, Tejen, Etrek we Sumbar derýalary öz gözbaşlaryny Owganystandaky we Eýrandaky pesrāk daglardan alyp gaýdýandyklary sebäpli, olar gar-ýagyş tipli suwlanyşa degişlidir. Olar gysyň ahyrynda we ýazyň ilkinji aýlarynda joşýarlar. Tomsuna, olar az suwly bolýar ýa-da gurap galýarlar. Köpetdagdan başlanýan ownuk derýalar we çeşmeler, köplenç, ýerasty suwlardan döreýärler. Olar ýylyň bütin dowamynda birmeňzeş suwludyr. Olaryň suwunyň derejesi diňe çabgaly ýagyşlarda az wagtlaýyn ýokary galýar we sil suwlary emele gelýär. Şeýlelikde, derýalaryň suw kadasy klimat bilen gös-göni baglanyşyklydyr.

Garaşsyz Döwletleriň Arkalaşygyndaky hiç bir döwletiň hojalygynda suw Türkmenistandaky ýaly ägirt ähmiýete eýe däl. Suw ilata agyz suwy, suwarymly ekerançylyga, senagat öri meýdanlary suwlulandyrmak üçin örän zerurdyr. Ýaşaýyş serişdesi bolup durýan suwuň ýurdumyzda örän gyt bolandygy üçin, ata-babalarymyz onuň her damjasyny altyn dänesine barabar gymmatlyklarda görüpdiler. Ata-babalarymyzyň şol ýörelgelerinden ugur alyp, beýik Garaşsyzlygymyzyň ýyllarynda her ýyl «Suw damjasy – altyn dänesi» atly halk baýramy bellenilýär.



8.2. Türkmenistanyň derýalary.

Amyderýa Merkezi Aziýanyň iň uly derýasydyr

Amyderýa Türkmenistanyň we Merkezi Aziýanyň iň uly hem-de köp suwly derýasydyr. Türkmenistanyň ekin we öri meýdanlaryny suw bilen üpjün etmekde Amyderýanyň suw baýlyklarynyň ähmiýeti uludyr. Häzirki wagtda Türkmenistanyň suwa bolan artýan talaplary, esasan, Amyderýanyň we ondan gözbaş alýan Garagum, Türkmen derýalarynyň suwlary arkaly kanagatlandyrylýar.

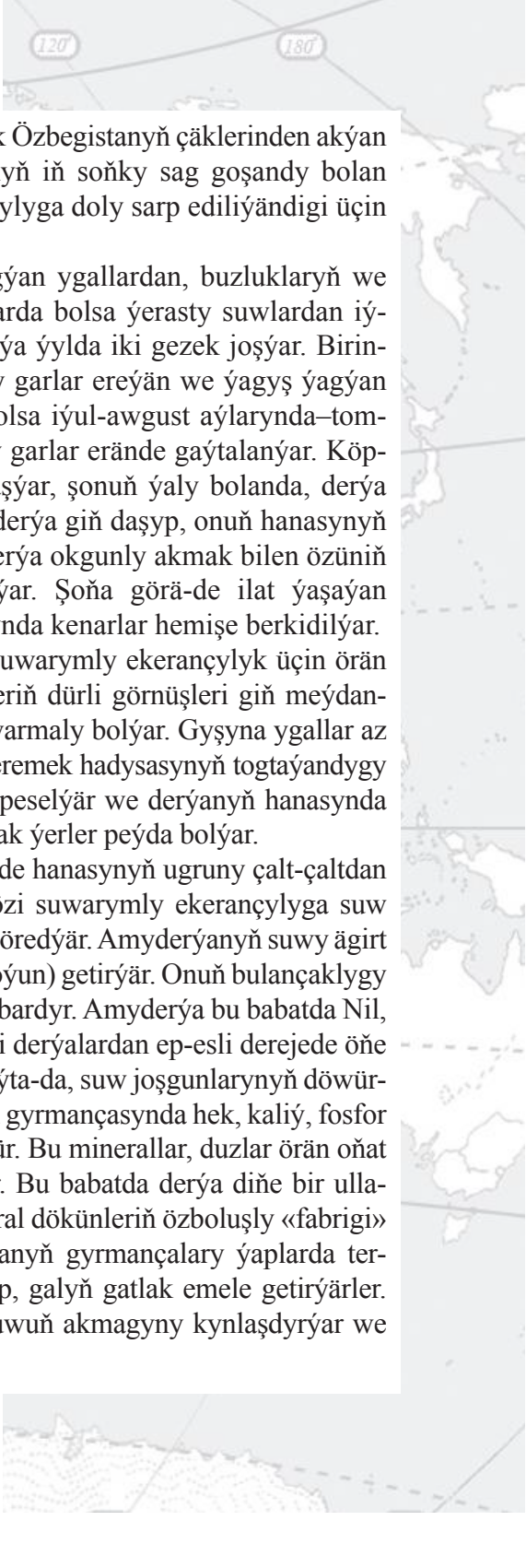
Derýanyň umumy uzynlygy 2540 km bolup, onuň 1000 km-e golaýy Türkmenistanyň çäginde we Özbegistan bilen doganlyk serhedimizden akýar. Ol gözbaşyny Owganystanyň çäklerinde umman derejesinden 4900 m belentlikden – Hindiguş daglarynyň demirgazyk eňňidinde ýerleşýän Wahjir derýasyndan alyp gaýdýar. Oňa müdimilik garlyklardan, dag buzlanmalaryndan başlanýan çeşmedir derýalar goşulyp, Wahanderýa emele gelýär. Pamir-Alaý dag ulgamlaryndan hem birnäçe ownuk derýalar birleşip, Wahş hem Penj derýalarynyň uly akaryny döredýärler. Olaryň birleşmeklerinden bolsa Amyderýa döreýär. Hindiguş, Pamir-Alaý daglarynda buzluklar uly meýdanlary tutýarlar. Pamir daglaryndaky buzluklaryň umumy meýdany 10 müň km²-den gowrakdyr.

Amyderýanyň adynyň gelip çykyşy barada taryhy maglumatlar örän köp, olaryň birnäçe dürli düşündirilişi bar. Gadymy taryhy geçmişde ýerli halk ony «Ügüz» ýa-da «Oguz» diýip atlandyrypdyrlar. Bu ady grek çeşmelerinde «Oks, Oksus» ýaly ýoýlan şekilde edebiýata girizipdirler. Mahmyt Kaşgarly Ügüz, Oguz sözleriniň Jeýhun we Fyrat ýaly derýalaryň atlarydygyny, hatda türki halklaryň dürli derýalary şu sözler bilen atlandyrandyklaryny belläpdir. Pehlewi (pars) dilindäki ýazgylarda «Wehrod» (belki, Wahş ruddyr. M.A.), X-XI asyr arap, pars çeşmelerinde – «Jeýhun» ady bilen bellidir. Hytaý çeşmelerinde bu derýany «Gýuýşuý, Wuhu, Poñzu ýa-da Foñzu» ýaly atlar bilen atlandyrypdyrlar. Hakykatynda gadymy ata-babalarymyz Amyderýany «Oguz derýasy» diýip atlandyrypdyrlar. Onuň häzirki ady mongollar gelenden soň dakylp, agyzdan (ýagny dagyň agzyndan) çykýan derýa diýmegi aňladýar.

Amyderýanyň akymynyň her bir bölegine başga at dakylan wagtlary-da bolupdyr, oňa Kelif derýasy, Ürgenç derýasy, Horezm derýasy, hatda Termez derýasy hem diýipdirler. Amyderýanyň häzirki adynyň aňyrdan gelip çykmagynda onuň kenaryndaky gadymy uly şäheriň – kerwen ýollarynyň çatrygynda dörän Amul – häzirki Türkmenabat şäheriniň dahyllydygyny ýazypdyrlar. Taryhy maglumatlarda bu derýanyň üstünden geçýän uly geçelgäniň şol şäheriň golaýynda bolmagy, oňa Amulyň derýasy, «Amuýa derýa» diýlendir diýen çaklama-da bardyr. Emma, biziň pikirimizçe, Amul şäheriniň adynyň derýanyň adyndan gelip çykan bolmagy mümkin.

Amyderýanyň emele gelşi barada aýdylanda tretik geologik döwürde Sarmat deňziniň düýbünden dag emele geliş hadysasy ýer gabygynyň görterilmegine getiripdir. Şol emele gelen daglaryň eňňitlerinden syrygýan suw akymларыndan birleşmegi netijesinde bolsa Amyderýa döräpdir. Çetwertik geologiki döwrüň birnäçe buzlanmalarynyň erän wagtlary bu derýa häzirkisinden has köp suwly bolupdyr we öňki deňiz düýbünüň bir bölegini, has takygy, häzirki Garagum çölünüň ýerleşýän ýerini öz gyrmançasý bilen doldurypdyr. Amyderýanyň emele geliş taryhy boýunça A.I.Konişiniň, W.A.Obruçýewiň we beýlekileriň ujypsyz maglumatlary berýän işleri bolaýmasa, düýpli, ýörite ýerine ýetirilen iş ýok diýen ýalydyr. Onuň suw akarynyň mukdarynyň we beýleki häsiýetleriniň öwrenilmeginde W.I.Şulsyň, B.T.Kristanyň, A.K. Proskurýakowyň, K.G.Lazerewiň, R.D.Zabirowyň we beýlekileriň işlerini mysal almak bolar. Amyderýa barada takyk maglumatlary A.Magtymowyň 1993-nji ýylda «Halypa» žurnalynyň 10-njy sanynda çap bolan «Amyderýanyň geografiýasy» diýen makaladan almak bolar.

Amyderýanyň ugruny yzarlasaň, Wahjirden soňra oňa Wahan-derýa, ondan aşakda bolsa Penj diýlip at berilýär. Penjiň Wahş bilen birigýän yerinden başlap, derýa Amyderýa ady bilen atlandyrylýar. Amyderýa adyny alandan soň, oňa çepden Surhan (Gunduz), sagdan bolsa Kafirnigan we Surhanderýa gelip goşulýar. Amyderýanyň jülgesi orta we aşak akymynda bir tarapdan Garagum, ikinji tarapdan Gyzylgum çöllerine ýanaşýar. Derýanyň jülgesiniň giňligi hemme yerde deň däldir. Ilçik diýen dag gädigine çenli onuň giňligi 4–5 km-e, ondan aşakda bolsa has giňelip, 24 km-e ýetýär. Ýurdumyzyň çäklerinde derýa hiç hili goşant goşulman, onuň suwy suwaryş işleri üçin



sarp edilýär, peýdalanylýar. Doganlyk Özbegistanyň çäklerinden akýan Zerewşan derýasy ozal Amyderýanyň iň soňky sag goşandy bolan bolsa-da, indi onuň suwlary ekerançylyga doly sarp ediliýändigini üçin gelip goşulmaýar.

Amyderýa ýaz paslyndaky ýagýan ygallardan, buzluklaryň we garlyklaryň eremeginden, az mukdarda bolsa ýerasty suwlardan iýmitlenýär–suwlanýar, şoňa görä derýa ýylda iki gezek joşýar. Birinji joşgun ýazyna, mart –aprel aýlary garlar ereýän we ýagyş ýagýan wagty bolýar. Ikinji suw joşguny bolsa iýul-awgust aýlarynda–tom-suna buzluklar we beýik daglardaky garlar erände gaýtalanýar. Köplenç ýyllarda joşgunlaryň ikisi utgaşýar, şonuň ýaly bolanda, derýa 4–5 aýlap dolup akýar. Şol wagtlar derýa giň daşyp, onuň hanasynyň giňligi üç kilometrden-de geçýär. Derýa okgunly akmak bilen özüniň kenarlaryny köwýär hem-de opurýar. Şoňa görä-de ilat ýaşaýan ýerleriniň, ekin meýdanlaryň golaýynda kenarlar hemişe berkidilýär.

Tomus aýlary suwuň joşmagy suwarymly ekerançylyk üçin örän amatlydyr. Ýylyň şu paslynda ekinleriň dürli görnüşleri giň meýdanlarda ekilip, olary ýygy-ýygydan suwarmaly bolýar. Gyşyna ygallar az hem gar görnüşinde düşýändigini, buz eremek hadysasynyň togtatýandygy sebäpli, derýanyň suwunyň derejesi peselýär we derýanyň hanasynda köp sanly adajyklar hem-de saý-ýalpak ýerler peýda bolýar.

Amyderýa akýan jülgesiniň içinde hanasynyň ugruny çalt-çaltdan üýtgedýän derýalardandyr. Munuň özi suwarymly ekerançylyga suw almak işlerinde ullakan kynçylyklar döredýär. Amyderýanyň suwy ägirt köp mukdarda gyrmançalary (çäge, toýun) getirýär. Onuň bulançaklygy 1 m^3 suwunda $3,5\text{ kg}$ çenli gyrmança bardyr. Amyderýa bu babatda Nil, Missisipi, Gang, Syrderýa we beýleki derýalardan ep-esli derejede öňe geçýär. Gyrmançalaryň mukdary, ylaýta-da, suw joşgunlarynyň döwürlerinde has köp bolýar. Amyderýanyň gyrmançasynynda hek, kaliý, fosfor ýaly möhüm mineral maddalar köpdür. Bu minerallar, duzlar örän oňat tebigy dökün bolup hyzmat edýärler. Bu babatda derýa diňe bir ullakan suw çeşmesi däl-de, eýsem mineral dökünleriň özboluşly «fabrigi» hem bolup hyzmat edýär. Amyderýanyň gyrmançalary ýaplarda ternawlarda, suwarylýan ýerlerde çöküp, galyň gatlak emele getirýärler. Bu hadysa ýaplardan, kanallardan suwuň akmagyny kynlaşdyrýar we olary her ýyl arassalamaly bolýar.



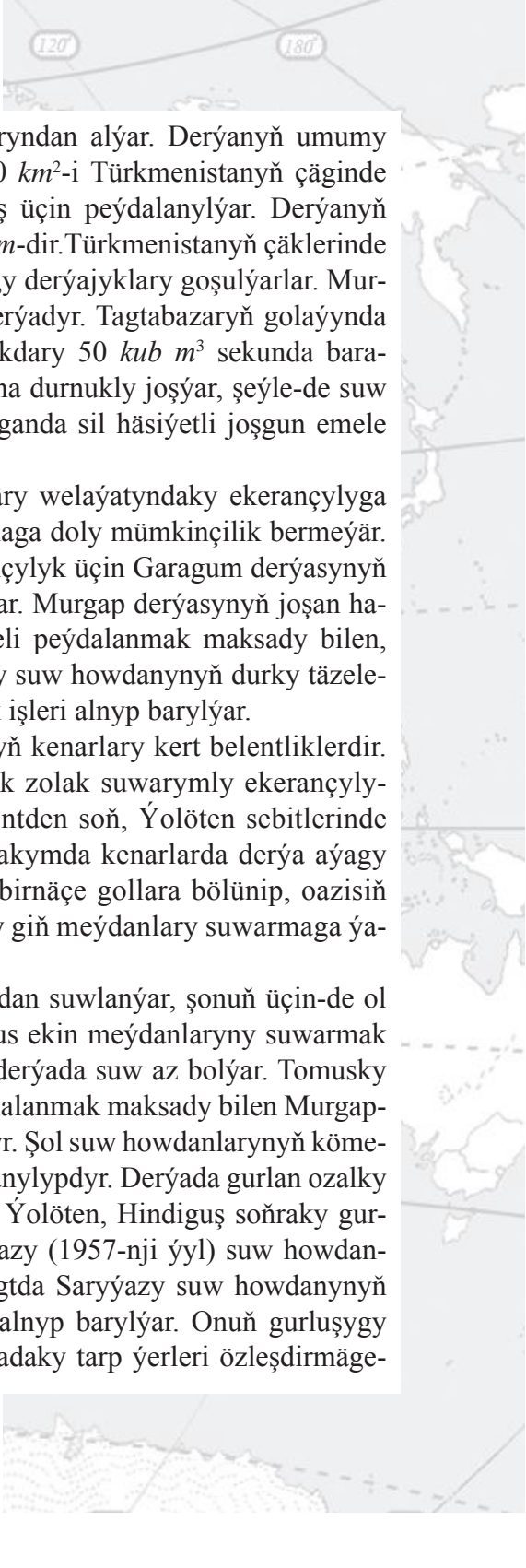
20-nji surat. Atamyrat – Kerkiç aralygyndaky demir ýol köprüsi

Derýadan Atamyrat (Kerki) şäheriniň golaýynda bir ýylda ortaça 63 *kub km* suw akyp geçýär. Suwuň akarynyň mukdary gyşyna 500 m^3 -a çenli azalyp, tomsuna 4600–6800 m^3/sek -da çenli artýar. 1930-njy ýyllardan başlap, Amyderýadan Bosaga–Kerki (häzirki Atamyrat), Garabekewül, Sowetýap, Garagum derýa, Garşy, Amy-Buhara, Özbegistan we beýleki kanallar çekilip, Amyderýanyň suwunyň peýdalanylyşy 80 göterime çenli artdy.

Amyderýanyň suw baýlyklaryny sarp etmeklige öz täsirini, esasan, suwarymly ekerançylyk ýetirýär. Ekin suwarmak üçin alynýan suwuň möçberi barha artýar. Hojalygyň dürli pudaklarynda suwarymly ekerançylykda suw baýlyklarynyň rejeli peýdalanylmagy we olaryň hapalanmakdan goralmagy örän zerurdyr.

Murgap, Tejen we Etrek derýalary Köpetdagyň ownuk derýalary

Murgap derýasy suwlulygy (ululygy) we ykdysady taýdan ähmiýetliligi boýunça Türkmenistanda ikinji orunda durýar. Murgap özüniň gözbaşyny Owganystanda umman derejesinden 2600 *m* be-

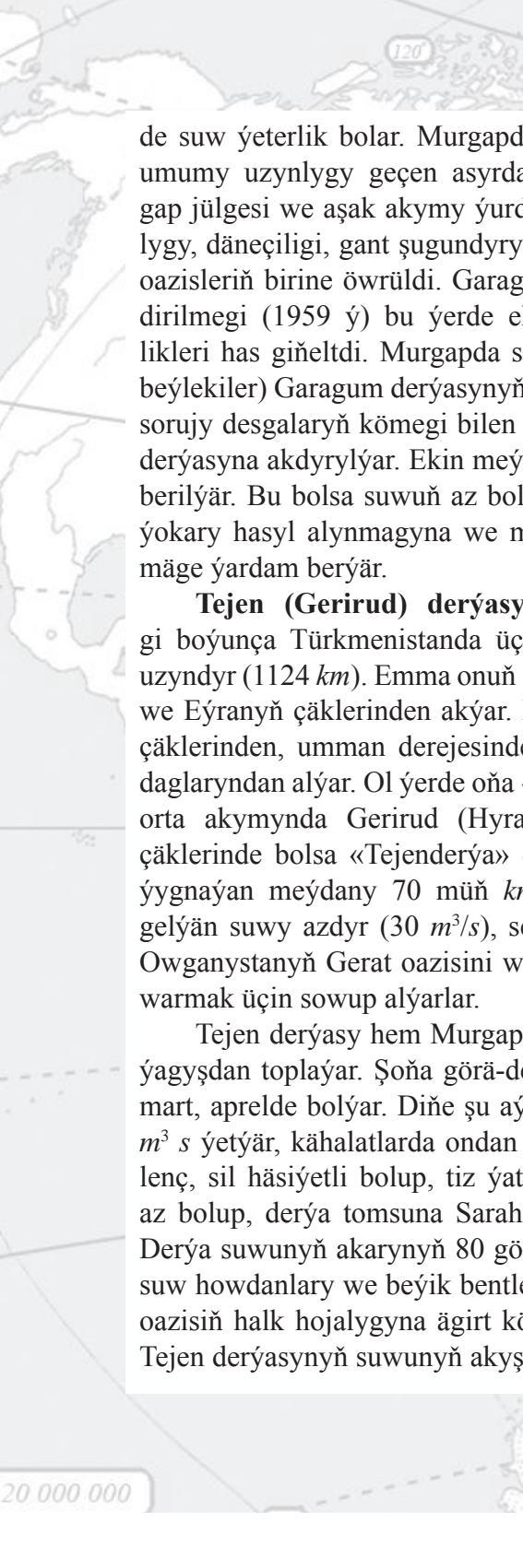


lentlikde ýerleşen Sefid-Kuh daglaryndan alýar. Derýanyň umumy uzynlygy 978 km bolup, şonuň 350 km²-i Türkmenistanyň çäginde ýerleşýär. Onuň ähli suwy suwaryş üçin peýdalanylýar. Derýanyň suw toplaýan meýdany 60 müň kw km-dir. Türkmenistanyň çäklerinde Murgaba iki goşant: Kaşan we Guşgy derýajyklary goşulýarlar. Murgap Amyderýa garanda az suwly derýadyr. Tagtabazaryň golaýynda derýanyň suw akarynyň ortaça mukdary 50 kub m³ sekunda barabardyr. Derýa ýylda bir gezek ýazyna durnukly joşýar, şeýle-de suw ýygnaýan meýdanynda çabgalar ýaganda sil häsiýetli joşgun emele gelýär.

Derýanyň suwunyň azlygy Mary welaýatyndaky ekerançylyga ýaramly ýerleriň ählisini peýdalanmaga doly mümkinçilik bermeýär. Şu sebäpli Murgap oazisinde ekerançylyk üçin Garagum derýasynyň suwlary köp möçberde peýdalanylýar. Murgap derýasynyň joşan hatlaryndaky suwlaryny toplaý, rejeli peýdalanmak maksady bilen, onuň jülgesiniň ugrundaky Saryýazy suw howdanynyň durky täzeleňip, göwrüminiň has-da giňeldilmek işleri alnyp barylýar.

Ýolöten şäherine çenli derýanyň kenarlary kert belentliklerdir. Şoňa görä-de bu ýerde diňe darajyk zolak suwarymly ekerançylyga ýaramly ýerler bardyr. Soltanbentden soň, Ýolöten sebitlerinde derýa jülgesi giňelip gidýär. Aşak akymda kenarlarda derýa aýagy düzlükler giňeýärler, bitewi derýa birnäçe gollara bölünip, oazisiň içine ýaýrap başlaýar. Derýa gollary giň meýdanlary suwarmaga ýaramly şertleri döredýär.


Murgap derýasy gardan, ýagyşdan suwlanýar, şonuň üçin-de ol ýylda bir sapar ýazyna joşýar. Tomus ekin meýdanlaryny suwarmak üçin köp suw gerek bolan mahaly, derýada suw az bolýar. Tomusky suwaryş işleri üçin ýaz suwuny peýdalanmak maksady bilen Murgapda birnäçe suw howdanlary gurlupdyr. Şol suw howdanlarynyň kömegi bilen derýanyň suwy doly peýdalanylypdyr. Derýada gurlan ozalky köne suw howdanlary–Kolhoz bent, Ýolöten, Hindiguş soňraky gurlan Daşköpri (1939-njy ýyl), Saryýazy (1957-nji ýyl) suw howdanlary täzeden dikeldildi. Häzirki wagtda Saryýazy suw howdanynyň göwrümini giňeltmeklik üçin işler alnyp barylýar. Onuň gurluşygy gutarandan soň, Ýolötenden günortadaky tarp ýerleri özleşdirmäge-



de suw ýeterlik bolar. Murgapdan başlanýan suwaryş kanallarynyň umumy uzynlygy geçen asyrdä 7000 kilometrden artypdyr. Murgap jülgesi we aşak akymy ýurdumyzyň gülläp ösmeginde pagtaçylygy, däneçiligi, gant şugundyryny ösdürmekde esasy orun eýeleýän oazisleriň birine öwrüldi. Garagum derýasynyň Murgap bilen birikdirilmegi (1959 ý) bu ýerde ekerançylygy ösdürmäge mümkinçilikleri has giňeltdi. Murgapda suwuň az bolan ýyllary (1977 ý. we beýlekiler) Garagum derýasynyň suwy gysga möhletlerde gurlan suw sorujy desgalaryň kömegi bilen 25 metr ýokary galdyrylyp, Murgap derýasyna akdyrylýar. Ekin meýdanlaryna gerek bolan suw mukdary berilýär. Bu bolsa suwuň az bolan ýyllary oba hojalyk ekinlerinden ýokary hasyl alynmagyna we maldarçylygy ot-ıým bilen üpjün etmäge ýardam berýär.

Tejen (Gerirud) derýasy ululygy we hojalyk ähmiýetliligi boýunça Türkmenistanda üçünji orunda durýar. Ol Murgapdan uzyn (1124 km). Emma onuň 800 kilometre golaýy Owganystanyň we Eýranyň çäklerinden akýar. Bu derýa gözbaşyny Owganystanyň çäklerinden, umman derejesinden 3000 metr belentlikde ýerleşýän daglaryndan alýar. Ol ýerde oňa «Saryjeňnel» diýip at berilýär. Derýa orta akymynda Gerirud (Hyrat–Gerat derýasy), Türkmenistanyň çäklerinde bolsa «Tejenderýa» diýlip atlandyrylýar. Derýanyň suw ýygnaýan meýdany 70 müň km² bolsa-da, biziň ýurdumyza alyp gelýän suwy azdyr (30 m³/s), sebäbi onuň suwunyň esasy bölegini Owganystanyň Gerat oazisini we Eýranyň ekerançylyk ýerlerini suwarmak üçin sowup alýarlar.

Tejen derýasy hem Murgap derýasy ýaly öz suwuny gardan we ýagyşdan toplaýar. Şoňa görä-de joşýan wagtlary diňe ýaz aýlary – mart, aprelde bolýar. Diňe şu aýlarda akar suwuň mukdary 500 kub m³ s ýetýär, kähalatlarda ondan hem köpräk bolýar. Joşgunlar, köplenç, sil häsiýetli bolup, tiz ýatyşýar. Şoňa görä-de hemişelik akar az bolup, derýa tomsuna Sarahs şäheriniň golaýyna ýetip guraýar. Derýa suwunyň akarynyň 80 göterimi ýaz aýlarynda bolýar. Ozallar suw howdanlary we beýik bentler ýokka, Tejen derýasy joşýardy we oazisiň halk hojalygyna ägirt köp zyýan ýetirýärdi. Häzirki wagtda Tejen derýasynyň suwunyň akýşy doly kadalaşdyryldy. 1950-nji ýyl-



da ilkinji Tejen suw howdany gurlup ulanmaga berlipdir. Häzir bolsa Tejen birinji, Tejen ikinji suw howdanlary işlemeýärler. Horhor suw howdanynyň hem durky täzelenmäge degişlidir. Emma derýanyň az suwlulygy oazisiň suwarylýan meýdanlarynyň giňeldilmegini juda çäklendirýär. Derýanyň biziň ýurdumyzdaky akýan ugrunyň töwereginde suwarymly ekerançylyk üçin ýaramly ýerler köp bolsa-da, şol ýerleriň diňe az bölegi peýdalanlyýar. Garagum derýasynyň Tejen derýasy bilen birikdirilmegi, Mary welaýatynda Hanhowuz suw howdanynyň gurulmagy Tejen oazisinde suwaryşy kadalaşdyrmaga mümkinçilik berdi. Tejen derýasynyň ugrunda goňşy Eýran Yslam Respublikasy bilen bilelikde serhetýakada gurlan «Dostluk» suw howdany ýaz aýlary derýa joşanda gelýän suwlary toplam, iki ýurduň her birinde 25 müň gektar ekilýän ýerleri suwarmaga niýetlenendir. Tejendäki suw howdanlary derýanyň ýazyna joşmagynyň zyýanly netijeleriniň soňuna çykmaga we onuň suwlaryny suwaryş üçin islege laýyk peýdalanmaga mümkinçilik berýär.

Etrek-Sumbar derýalary

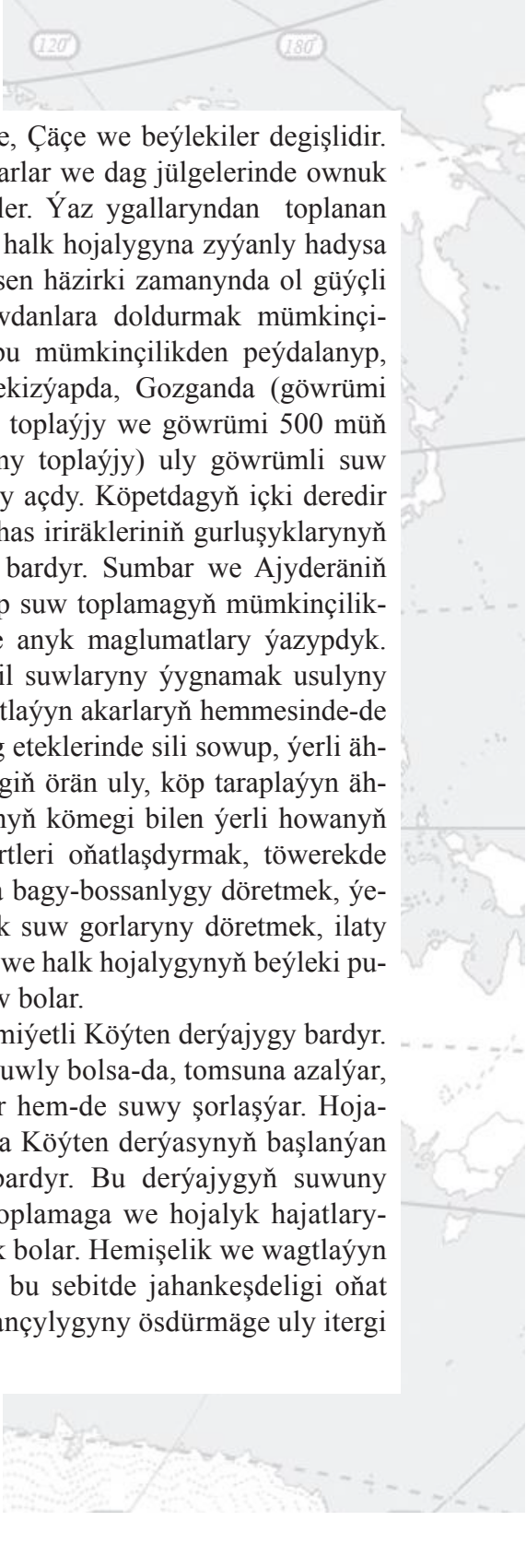
Ata Watanymyzyň günorta-günbatarynda goňşy ýurt bolan Eýran Yslam Respublikasy bilen araçäkde Etrek derýasy akýar. Ol Eýrandan, Günbatar Köpetdagyň günorta, Aladagyň demirgazyk, Monjukly, Soňudag ulgamlaryndan ygal suwlaryny, şeýle-de çykyan çeşmeleriň birikmeginden emele gelýän Sumbar, Çendir, Etrek derýalarynyň birikmeginden döreýändir. Eýrandaky Emarat obasynyň golaýyndaky Sulýaha çeşmesinden gözbaş alyp, Hazar deňzine guýýar. Derýany döredýän çeşmeleriň köpüsi 2000 metr belentlikde ýerleşýärler. Etrek derýasyna birnäçe goşantlar goşulýar. Şolaryň iň ulusy Etrege Çatda gelip goşulýan Sumbar derýasydyr. Etregiň umumy uzynlygy 669 kilometrdir. Etrek derýasynyň köp bölegi dag jülgeleriniň düýbünden, has kert kenarly çuň hana boýunça akýar. Derýa aşak akymlarynda düzlükde çuň gorp emele getirip, Etrek şäherçesiniň günortasynda Mämmetýar kölüne çenli akýar. Şol kölden günbatarda Babasili we beýleki hanalar boýunça häzirki zaman derýa aýagy düzlüğine çykýar. 1970-nji ýyllaryň ahyrlaryna çenli Akýaýla obasyndan demirgazykda Üçdepelerden Keýiklä çenli aralykda Uly we Kiçi Deleli köllerini

emele getirip, Ajyýap obasyndan demirgazyk günbatarda suw howdanyndan geçip, Hazar deňzine çenli aralykda häzirki zaman derýa aýagy düzlüginä döredipdir. Etrek derýasynyň suwy ýazyna ýagýan ygallaryň hasabyna joşýar. Joşgunlar mart, aprel aýlaryna gabat gelýär. Joşgun wagtynda derýanyň suwunyň mukdary sekuntda 150 *kub m*-e çenli ýetýär. Etrek derýasynyň suwy örän bulançakdyr, getirýän gyrmançalarynyň mukdary boýunça Merkezi Aziýa derýalarynyň arasynda tapawutlanýar. Derýanyň 1 *m*³ suwunda ortaça 22 *kg*-a çenli gyrmança bardyr. Bu bolsa Amyderýanyň suwundaky gyrmançalaryň mukdaryndan ýedi esse köpdür.

Etrek derýasynyň sag goşandy – Sumbaryň suwy hojalyk pudaklarynda has doly peýdalanylýar. Sumbar бүтінлеý diýen ýaly Türkmenistanyň çäginde akýar we Magtymguly etrabyň Sumbar jülgesindäki mes toprakly, subtropik klimatly sebitlerde ekerançylygy ösdürmekde peýdalanylýar. Sumbaryň sag goşandy Aýdere Durdyhan obasyndan günbatarda, Tutlugalada goşulsa, çep goşandy Çendiradybir jülgeden akyp gelýär we Gyzyłbaýyr obasynyň gündogarynda oňa birigýär. Çendiriň birigýän ýerlerinde we ondan günbatarda Sumbar derýasy çuň jaryň içinden akýar. Şoňa görä-de onuň suwlaryndan peýdalanmakda kynçylyklar döreýär. Sumbaryň suwuny subtropik ekerançylygy ösdürmek maksatlary bilen Gyzyłbaýyr obasyndan 3–7 *km* aralykda–gündogarda uly suw howdan gurmaga tebigy mümkinçilik bar. Şol ýerde suw howdan döredilse, Gyzyłbaýryň, Garaagajyň, Çatyň düzlerinde örän giň meýdanlarda subtropik bagbançylygy, däne we gök bakja ekinlerini ösdürip ýetişdirmäge amatly şertler döřädi (Magtymow A. Sumbar derýasynyň suwuny toplamagyň we rejeli peýdalanmagyň meseleleri. «Ylym we tehnika» žurnaly. Aşgabat, 2003 №5. 35-44-nji sah).


Köpetdagyň we Köýtendagyň ownuk derýalary

Köpetdagyň demirgazyk eňňitlerinden ownuk derýajyklar, çeşmejikler, akarlar, çalyr çykýarlar. Olara günbatardan gündogara tarap: Däneata, Oboýçay, Uzynsuw, Isgender, Ajydere, Tekemgöřaw, Bamy, Börmeçay, Sünçesuw-Kyrkgyz, Arwaz, Mehinsuw-Bakja, Sekizýap, Altyýap, Jülge (Pöwrize), Aşgabat-Garasuw-Bagy,

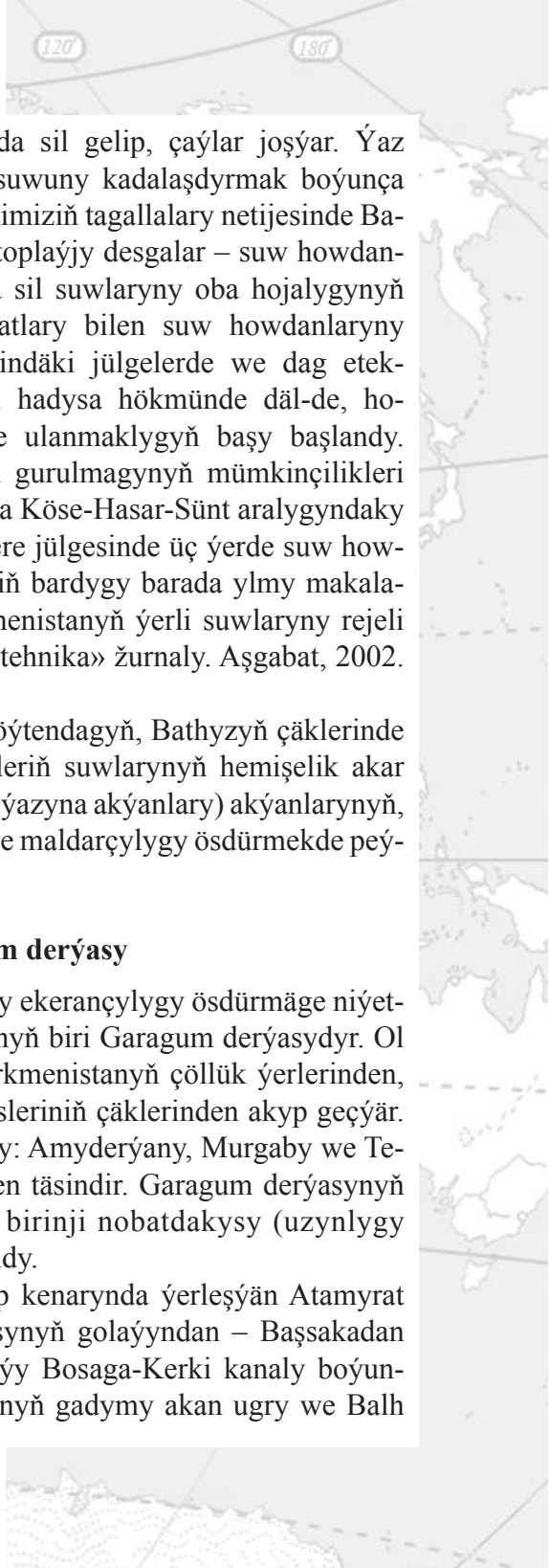


Artykçaý, Gozgançaý, Duşak, Mäne, Çäçe we beýlekiler degişlidir. Olar, köplenç, çeşmelerden başlanýarlar we dag jülgelerinde ownuk seklimlerde şaglawuklary döredýärler. Ýaz ygallaryndan toplanan suwlar, köplenç, sil häsiýetli bolup, halk hojalygyna zyýanly hadysa hasaplanylýar. Emma tehnikanyň ösen häzirkiz zamanynda ol güýçli akymy sowup, ýörite gurlan howdanlara doldurmak mümkinçiligi bar. Hormatly Prezidentimiz bu mümkinçilikden peýdalanyň, Köpetdagiň eteginde: Bagyrda, Sekizýapda, Gozganda (göwrümi 5,2 mln kub metr bolan sil suwuny toplaýjy we göwrümi 500 mün kub metr bolan arassa agyz suwuny toplaýjy) uly göwürimli suw howdanlarynyň gurulmagyna ýollary açdy. Köpetdagiň içki deredir jülgelerinde-de şol hilli desgalaryň has iriräkleriniň gurluşyklarynyň ýola goýulmagyna mümkinçilikler bardyr. Sumbar we Ajyderäniň ugrunda birnäçe ýerlerde bent gurup suw toplamagyň mümkinçilikleri barada ýörite ylmy işlerimizde anyk maglumatlary ýazypdyk. Milli Liderimiziň dagdan çykýan sil suwlaryny ýygnamak usulyny ýokarda sanalan derýajyklaryň, wagtlaýyn akarlaryň hemmesinde-de ulanmaga mümkinçiligimiz bar. Dag eteklerinde sili sowup, ýerli ähmiýetli suw howdanlaryny döretmegiň örän uly, köp taraplaýyn ähmiýeti bardyr. Bu suw howdanlarynyň kömegi bilen ýerli howanyň çyglylygyny artdyryp, ekologik şertleri oňatlaşdyrmak, töwerekde damjalaýyn usulda giň meýdanlarda bagy-bossanlygy döretmek, ýerasty aýy suwlary süýjedip, strategik suw gorlaryny döretmek, ilaty arassa agyz suwy bilen üpjün etmek we halk hojalygynyň beýleki pudaklaryny ösdürmek üçin uly goldaw bolar.

Şeýle-de Köýtendagda ýerli ähmiýetli Köýten derýajygy bardyr. Bu derýajyk ýazyna doly we süýji suwly bolsa-da, tomsuna azalýar, käýyllarda aşak akymynda kesilýär hem-de suwy şorlaşýar. Hojapil obasynyň günorta-gündogarynda Köýten derýasynyň başlanýan ýerinde Umbar dere şaglawugy bardyr. Bu derýajygyň suwuny Kyrkgyz gaýasyndan günbatarda toplamaga we hojalyk hajatlaryna ulanmaga mümkinçilik döretmek bolar. Hemişelik we wagtlaýyn akarlary suw howdanda toplamak, bu sebitde jahankeşdeligi oňat ýola goýmaga we oba hojalyk ekerançylygyny ösdürmäge uly itergi bererdi.



20-nji surat. Sünçesuw-Kyrkgыз şaglawugy




Ýagys güýçli ýagan mahalynda sil gelip, çaýlar joşýar. Ýaz wagtynda wagtlaýynça gelyän sil suwuny kadalaşdyrmak boýunça uly işler edilýär. Hormatly Prezidentimiziň tagallalary netijesinde Bagyrda, Sekizýapda, Gozganda suw toplaýjy desgalar – suw howdanlary guruldy. Şol çaýlaryň ugrunda sil suwlaryny oba hojalygynyň hajatlary üçin peýdalanmak maksatlary bilen suw howdanlaryny gurmak dowam etdirilýär. Dag içindäki jülgelerde we dag eteklerinde sil suwlaryny zyýan beriji hadysa hökmünde däl-de, hojalyk ähmiýetli serişde görnüşinde ulanmaklygyň başy başlandy. Şol hili gurluşyklaryň birnäçesiniň gurulmagynyň mümkinçilikleri Köpetdagyň baş gerşinden günortada Köse-Hasar-Sünt aralygyndaky Ymarat, Bendesen, Hojagala, Ajydere jülgesinde üç ýerde suw howdanlaryny döretmek mümkinçiliginiň bardygy barada ylmy makalada görkezildi (Magtymow A. Türkmenistanyň ýerli suwlaryny rejeli peýdalanmagyň ýollary. «Ylym we tehnika» žurnaly. Aşgabat, 2002. №3. 30–41-nji sah).

Uly Balkanyň, Köpetdagyň, Köýtendagyň, Bathyzyň çäklerinde ownuk çeşmeler bardyr. Ol çeşmeleriň suwlarynyň hemişelik akar döredýänleriniň we wagtlaýyn (diňe ýazyna akýanlary) akýanlarynyň, ýerli ilat tarapyndan ekerançylygy we maldarçylygy ösdürmekde peýdalanylýandygyny bellemek gerek.

Garagum derýasy

Çöl howa şertlerinde suwarymly ekerançylygy ösdürmäge niýetlenilip gurlan desgalaryň iň ulularynyň biri Garagum derýasydyr. Ol Günorta-Gündogar we Günorta Türkmenistanyň çöllük ýerlerinden, Murgap, Tejen Köpetdag etegi oazisleriniň çäklerinden akyp geçýär. Ol ýurdumyzyň çäklerindäki üç sany: Amyderýany, Murgaby we Tejen derýalaryny birleşdirýänligi bilen täsindir. Garagum derýasynyň Amyderýa-Murgap aralygyndaky birinji nobatdakysy (uzynlygy 400 km) 1954–59-njy ýyllarda guruldy.

Emeli derýa Amyderýanyň çep kenarynda ýerleşýän Atamyrat şäherinden günortada, Bosaga obasynyň golaýyndan – Başsakadan başlanýar. Onuň 40 kilometre golaýy Bosaga-Kerki kanaly boýunça akýar. Şondan soň ol Amyderýanyň gadymy akan ugry we Balh

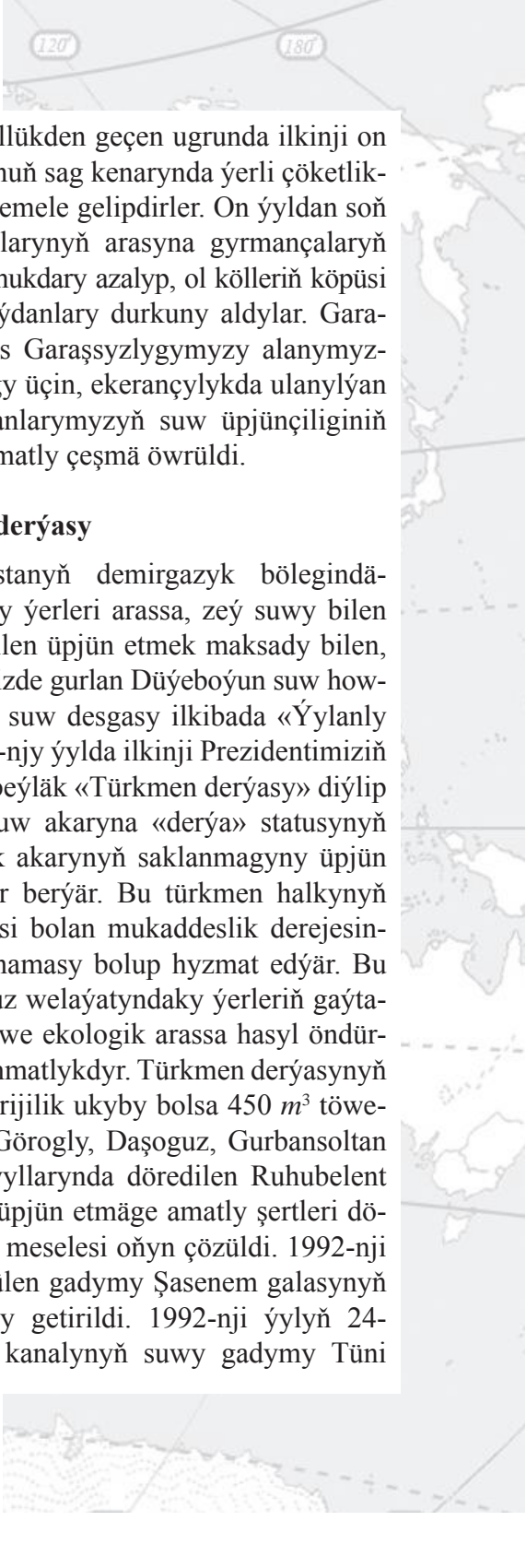


derýalarynyň döreden Kelif Uzboýunyň köllükleri boýunça akdyryldy. Häzirki wagtda Kelif uzboýundaky tebigy çöketlikler Garagum derýasyna Amyderýanyň laý suwlaryny durlap akdyrmakda peýdalanylandygy sebäpli gyrmançalardan dolupdyr. Şol sebäpden hem Amyderýanyň golaýynda uly suw goruny toplamaga we gyrmançasyny çökerip, durlananyndan soň Garagum derýasyna akdyrmaga ukyply Garaşsyzlygyň 15 ýyllygy adyndaky Watanymyzda iň uly suw howdany guruldy. Bu suw howdanynyň türkmen suw gurluşykçylary tarapyndan ozalky Zeý, Doňuzsyrat şor çöketlikleriniň ornunda guruldy.

Amyderýanyň suwy Garagum derýasynyň kömegi bilen Mary şäherinden günortada dört kilometrlikde Murgap derýasy bilen birleşýär. Şu ýerden Murgap – Tejen aralykdaky ikinji nobatdaky bölegi başlanýar. 1960-njy ýylda onuň ikinji nobatdakysynyň (uzynlygy 140 *km*) gurluşygy tamamlandy. 1961-nji ýylda Murgap – Tejen aralygynda uly Hanhowuz – häzir Oguzhan suw howdany guruldy.

Tejen – Aşgabat aralygyndaky üçünji nobatdakysy (uzynlygy 257 *km*) 1961–62-nji ýyllarda guruldy. 1962-nji ýylyň 12-nji maýynda Amyderýanyň suwy Aşgabada geldi. Onuň paýtagta gelmegi bilen Aşgabadyň golaýynda Gurtly köli, bedenterbiýe sport maksatly suw howdany döredildi.

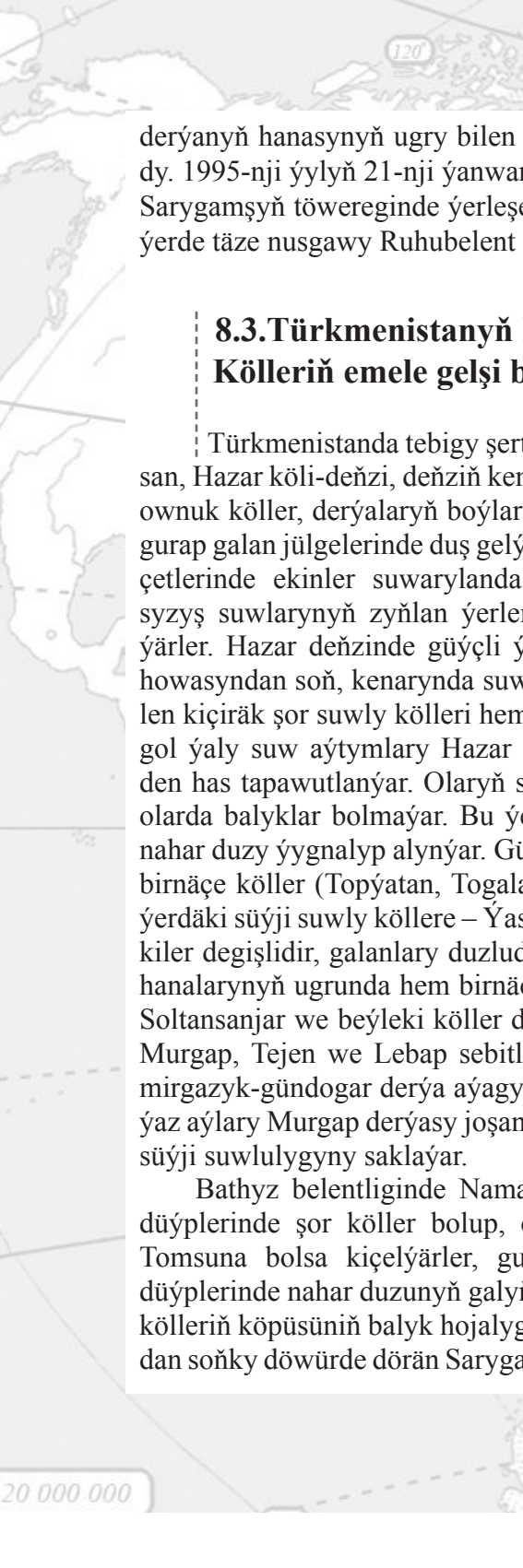
Garagum derýasynyň Gökdepe – Bereket aralygyndaky dördünji nobatdakysynyň gurluşygy hem çalt tamamlandy. Gökdepäniň golaýynda suw toplamak üçin Köpetdag suw howdany guruldy. Garagum derýasynyň gurluşygynyň taslamasynda berlişine görä, Amyderýa – Madaw aralygyndaky uzynlygy 1300 *km* bolmalydyr. Garagum derýasynyň Däneata, Madaw aralygyndaky geçiriljek ugrunda ilkinji garym gazylyp, gurluşygyň dowam etdirilmegine taýýarlanyldy. Geljekde Garagum derýasy Bereketden-Däneatadan günorta, günorta-günbatara – gurak subtropik klimatly Etrek etrabyňyň ýerlerine baryp ýeter. Derýanyň suwy Bereketden turba arkaly Balkanabada akdyrylýar. Garagum derýasynyň suwlary Balkan welaýatynyň çäklerinde Serdar we Bereket ertraplaryndaky ekerançylyga ýaramly ýerleri suwarmaga ulanmakdan başga-da, senagat merkezleriniň ilatyny arassa agyz suwy bilen üpjün etmekde-de peýdalanmaga mümkinçilikler döredýär.



Garagum derýasynyň çägeli çöllükden geçen ugrunda ilkinji on ýylda syzyş suwlarynyň hasabyna onuň sag kenarynda ýerli çöketicilerden suw çykyp, ownuk köllükler emele gelipdirler. On ýyldan soň hananyň diwarlarynyň çäge gatlaklarynyň arasyna gyrmançalaryň dolmagy sebäpli, syzyş suwlarynyň mukdary azalyp, ol köllerini köpüsi gurap galdylar we öňki çöl öri meýdanlary durkuny aldylar. Garagum derýasynyň suwlary mukaddes Garaşsyzlygymyzy alanymyzdan soň has rejeli peýdalanylýandygy üçin, ekerançylykda ulanylýan ýerleriň giňemegine we öri meýdanlarymyzyň suw üpjünçiliginiň oňatlaşmagyna ýardam berýän gymmatly çeşmä öwrüldi.

Türkmen derýasy

Türkmen derýasy Türkmenistanyň demirgazyk bölegindäki suwarymly ekerançylyga ýaramly ýerleri arassa, zeý suwy bilen garylmaýyk, Amyderýanyň suwy bilen üpjün etmek maksady bilen, doganlyk Özbegistan bilen araçägimizde gurlan Düýeboýun suw howdanyndan gözbaş alyp gaýdýar. Bu suw desgasy ilki bada «Ýylanly kanaly» diýlip atlandyrylypdy. 1999-njy ýylda ilkinji Prezidentimiziň Permany bilen bu kanalyň mundan beýläk «Türkmen derýasy» diýlip atlandyrylmagy ykrar edildi. Bu suw akaryna «derýa» statusynyň berilmegi, onuň dahylsyz hemişelik akarynyň saklanmagyny üpjün etmäge halkara derejesinde ygtyýar berýär. Bu türkmen halkynyň suwa berekediň, bolçulygyň çeşmesi bolan mukaddeslik derejesinde garaýandygynyň ýene bir subutnamasy bolup hyzmat edýär. Bu derýanyň suwy, ozaly bilen, Daşoguz welaýatyndaky ýerleriň gaýtadan şorlaşmagynyň önüni almakda we ekologik arassa hasyl öndürmekde bahasyna ýetip bolmajak gymmatlykdyr. Türkmen derýasynyň umumy uzynlygy 180 km, suw geçirijilik ukyby bolsa 450 m³ töweregi bolup, Daşoguz welaýatynyň Görogly, Daşoguz, Gurbansoltan eje, Akdepe hem-de Garaşsyzlyk ýyllarynda döredilen Ruhubelent etrabynyň hojalyklaryny suw bilen üpjün etmäge amatly şertleri döredýär. Garaşsyzlyk ýyllarynda suw meselesi oňyn çözüldi. 1992-nji ýylyň 11-nji martynda çöllüğe öwürülen gadymy Şasenem galasynyň golaýyna Amyderýanyň mele suwy getirildi. 1992-nji ýylyň 24-nji noýabrynda Şasenem suwaryş kanalynyň suwy gadymy Tüni




derýanyň hanasynyň ugry bilen Diýarbakir düzlüğine tarap akdyryldy. 1995-nji ýylyň 21-nji ýanwarynda Şasenem kanalynyň bir şahasy Sarygamşyň töwereginde ýerleşen tarp we boz ýerlere akdyryldy. Ol ýerde täze nusgawy Ruhubelent etraby döredildi.

8.3. Türkmenistanyň kölleri we suw howdanlary. Köleriň emele gelşi boýunça görnüşleri

Türkmenistanda tebigy şertlerde dörän köller azdyr. Köller, esasan, Hazar köli-deňzi, deňziň kenar ýakasyndaky, köplenç, wagtlaýyn ownuk köller, derýalaryň boýlarynda we gadymy derýa hanalarynyň gurap galan jülgelerinde duş gelýän köllerden ybaratdyrlar. Oazisleriň çetlerinde ekinler suwarylanda gaçyrylan suwlaryň üşşýän, zeý, syzyş suwlarynyň zyňlan ýerlerinde hem kiçeňräk köller duş gelýärler. Hazar deňzinde güýçli ýelleriň emele getirýän uly tolkunly howasyndan soň, kenarynda suwuň çekilen ýerinde galyp, emele gelen kiçiräk şor suwly kölleri hem bellemek gerek. Guwly, Garabogaz gol ýaly suw aýtymlary Hazar deňziniň boýundaky beýleki köllerden has tapawutlanýar. Olaryň suwy biçak duzly bolanlygy sebäpli, olarda balyklar bolmaýar. Bu ýerden dürli duzlar, Guwlumayakdan nahar duzy ýygnalyp alynýar. Günbatar Uzboýuň hanasynyň ugrunda birnäçe köller (Topýatan, Togalak, Ýasga we beýlekiler) bardyr. Bu ýerdäki süýji suwly köllere – Ýasga, Topýatan, Garategelek we beýlekiler degişlidir, galanlary duzludyr. Daşoguz oazisindeki köne derýa hanalarynyň ugrunda hem birnäçe köl bar. Olara Öwezaly, Hek-hek, Soltansanjar we beýleki köller degişlidir. Owunjak wagtlaýyn köller Murgap, Tejen we Lebap sebitlerinde duş gelýärler. Murgabyň demirgazyk-gündogar derýa aýagy düzlügiňiň çetinde Saýrap köli hem ýaz aýlary Murgap derýasy joşanda suwdan dolup, ýylyň dowamynda süýji suwlulygyny saklaýar.

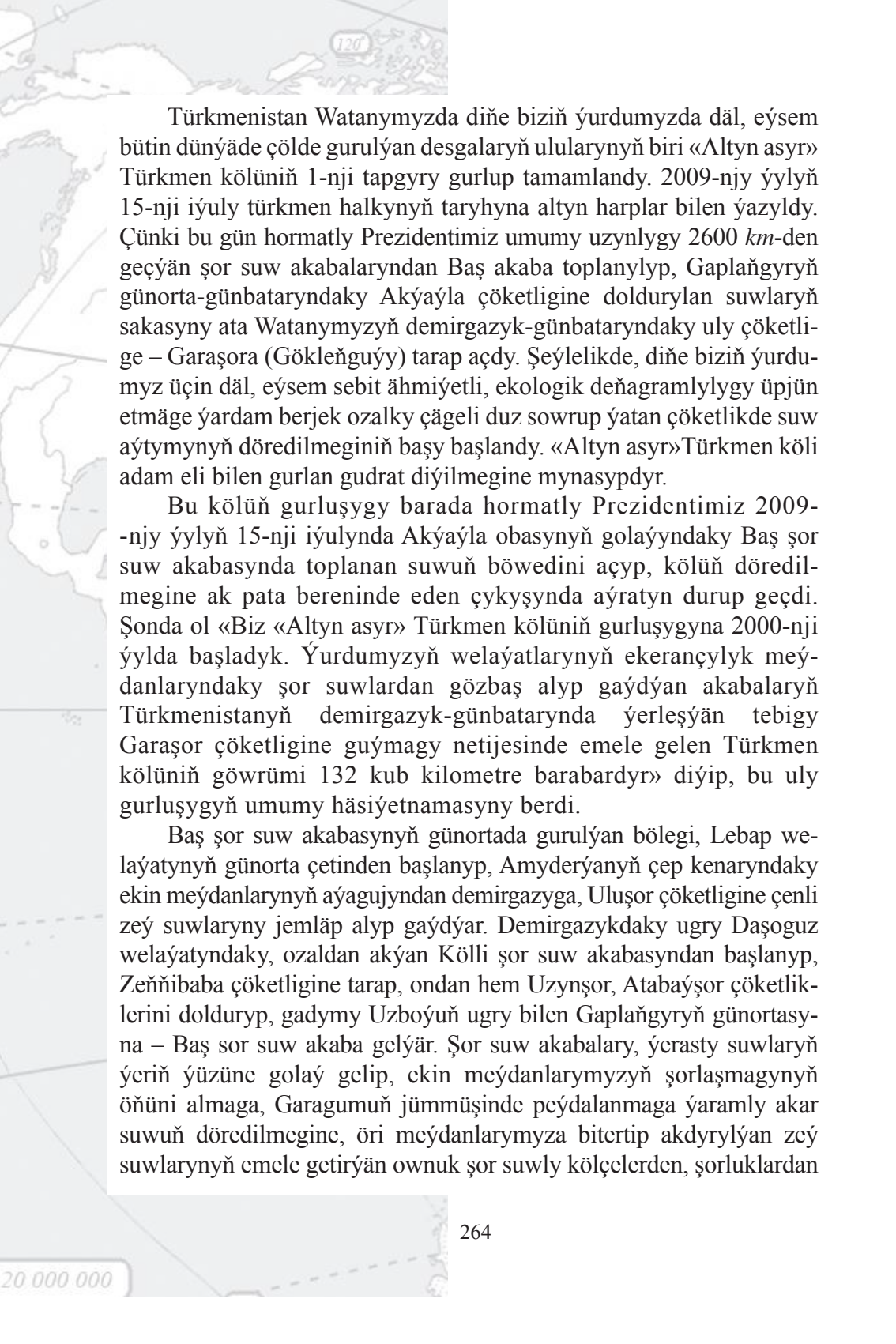
Bathyz belentliginde Namaksor, Ýeroýulanduz atly çöketligiň düýplerinde şor köller bolup, olar ýazyna ulalýarlar, köpeliýärler. Tomsuna bolsa kiçeliýärler, gurap, şorluga öwrüliýärler. Köleriň düýplerinde nahar duzunyň galyň gatlagy emele gelipdir. Süýji suwly köleriň köpüsüneň balyk hojalygy üçin ähmiýeti uludyr. 1963-nji ýyldan soňky döwürde dörän Sarygamşy köli balyga aýratyn hem baýdyr.



Emele gelşi boýunça köllerin tektonik-reликт (Hazar, Sarygamyş, Ýeroýulanduz), galyndy (Günbatar Uzboýuň gadymy hanasynda ýerleşen köller), oýluk ýa-da suwaryş (Garagum derýasynyň we suw howdanlarynyň suwunyň syzmagy netijesinde emele gelen), karst (Köwata, Garlyk, Gaýnarbaba) görnüşleri tapawutlandyrylýar. Merkezi Köpetdagda Köwatadaky we Köýtendagdaky Garlyk gowaklaryndaky karst hadysasy netijesinde emele gelen köller tebigatyň döreden täsinlikleri bolup, syýahatçylaryň in bir gelim-gidimli ýeridir.

«Altyn asyr» Türkmen köli we Baş akabalary

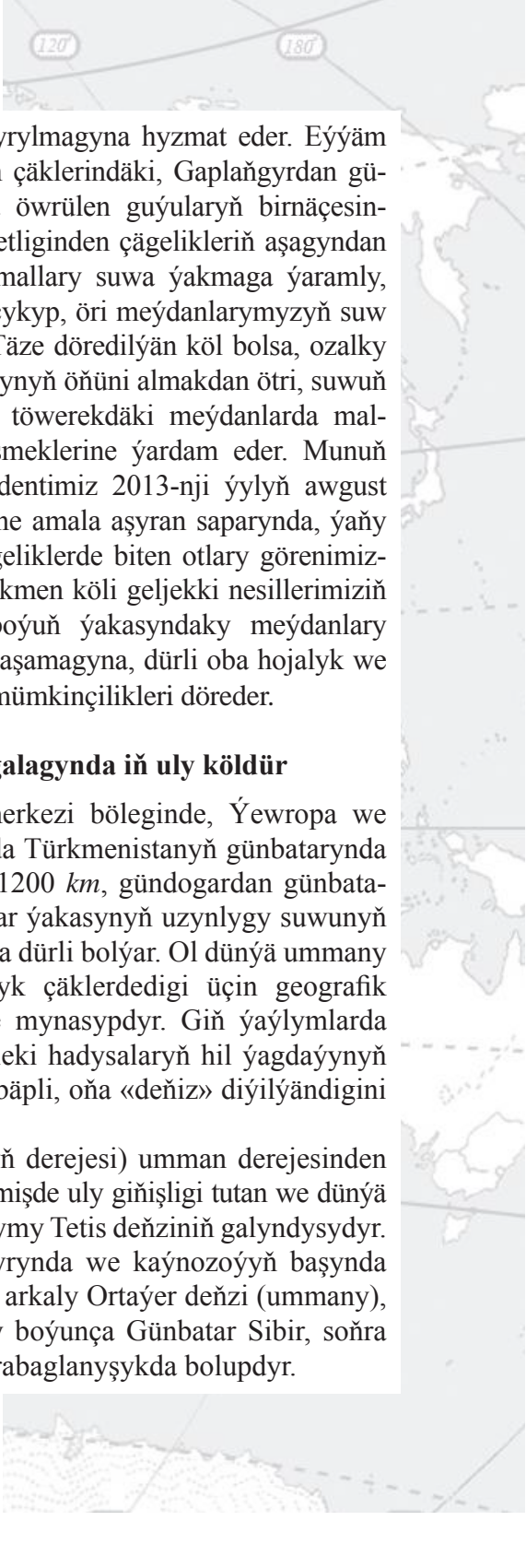
2000-nji ýylyň 2-nji sentýabrynda Türkmenistanyň ilkinji Prezidenti Merkezi Garagumy özleşdirmeklik we ýurdumyzda uly Türkmen kölüni döretmek baradaky Permana gol çekipdir. Altyn asyryň wajyp desgalarynyň biri bolan **Türkmen kölünde** tutuşlaýyn diýen ýaly Mary, Lebap, Ahal welaýatlarynyň zeý suwlary, Daşoguz welaýatynyň şor-zeý suwlarynyň bir bölegi jemlener. Ol welaýatlarda suwarymly ýerleriň taba geliş ýagdaýy düýpli gowulanar. Häzirki günde ekerançylykda ulanylýan ýerleriň meýdany *2 mln ga* golaý bolsa, Uly şor kölünden Garaşor çökertligine çekilen baş zeýkeşiň gurlumagy bilen, bu san *2 mln 250 müň ga* ýeter. XXI asyryň bu ägirt uly gurluşygy ýurdumyzyň oba hojalyk ulgamynda hasyllylygy artdyrar, şor topraklaryň gowulaşmagyna getirer, balykçylyk hojalyklaryny köpelder, maldarçylykda uly özgerişler bolar. Ýurdumyzyň ekologiýa ýagdaýlary oňatlaşar. Garaşor, Gökleňguýy şor çökertligine uzynlygy *720 km* Baş şor suw akabasynyň esasy ugry – Lebap, Mary, Ahal, Balkan welaýatlarynyň ekin meýdanlaryndan çykýan zeý suwlaryny ýerli zeýkeşlerden özüne birikdirip, köp suw getirýär. Daşoguz welaýatından uzynlygy *380 km* gowrak bolan şor suw akabasy – Kölli we Derýalyk döwletara zeýkeşleriniň suwlarynyň bir bölegini «Altyn Asyr» Türkmen kölüniň Baş akabasyna goşup, Garaşor çökertligine akdyrmak ýola goýuldy. 2009-njy ýylyň 15-nji iýulynda hormatly Prezidentimiz Akýaýla obasynyň golaýyndaky çökertlige ýygananan suwuň böwedini açyp, diňe biziň ýurdumyza däl, eýsem tutuş Merkezi Aziýa sebitinde ekologik şertleriň oňatlaşmagyna uly täsirini ýetirjek kölüň emele gelmegine ak pata berdi.



Türkmenistan Watanymyzda diňe biziň ýurdumyzda däl, eýsem bütin dünýäde çölde gurulýan desgalaryň ulularynyň biri «Altyn asyr» Türkmen kölüniň 1-nji tapgyry gurlup tamamlandy. 2009-njy ýylyň 15-nji iýuly türkmen halkynyň taryhyna altyn harplar bilen ýazyldy. Çünki bu gün hormatly Prezidentimiz umumy uzynlygy 2600 km-den geçýän şor suw akabalaryndan Baş akaba toplanyp, Gaplaňgyryň günorta-günbataryndaky Akýaýla çöketligine doldurylan suwlaryň sakasyny ata Watanymyzyň demirgazyk-günbataryndaky uly çöketlige – Garaşora (Gökleňguýy) tarap açdy. Şeýlelikde, diňe biziň ýurdumyz üçin däl, eýsem sebit ähmiýetli, ekologik deňagramlylygy üpjün etmäge ýardam berjek ozalky çägeli duz sowrup ýatan çöketlikde suw aýtymynyň döredilmeginiň başy başlandy. «Altyn asyr» Türkmen köli adam eli bilen gurlan gudrat diýilmegine mynasypdyr.

Bu kölüň gurluşygy barada hormatly Prezidentimiz 2009-njy ýylyň 15-nji iýulynda Akýaýla obasynyň golaýyndaky Baş şor suw akabasynda toplanan suwuň böwedini açyp, kölüň döredilmegine ak pata bereninde eden çykyşynda aýratyn durup geçdi. Şonda ol «Biz «Altyn asyr» Türkmen kölüniň gurluşygyna 2000-nji ýylda başladyk. Ýurdumyzyň welaýatlarynyň ekerançylyk meýdanlaryndaky şor suwlardan gözbaş alyp gaýdýan akabalaryň Türkmenistanyň demirgazyk-günbatarynda ýerleşýän tebigy Garaşor çöketligine guýmagy netijesinde emele gelen Türkmen kölüniň göwrümi 132 kub kilometre barabardyr» diýip, bu uly gurluşygyň umumy häsiýetnamasyny berdi.

Baş şor suw akabasynyň günortada gurulýan bölegi, Lebap welaýatynyň günorta çetinden başlanyp, Amyderýanyň çep kenaryndaky ekin meýdanlarynyň aýagujyndan demirgazyga, Uluşor çöketligine çenli zeý suwlaryny jemläp alyp gaýdýar. Demirgazykdaky ugry Daşoguz welaýatyndaky, ozaldan akýan Kölli şor suw akabasynydan başlanyp, Zeňňibaba çöketligine tarap, ondan hem Uzynşor, Atabaýşor çöketliklerini dolduryp, gadymy Uzboýuň ugry bilen Gaplaňgyryň günortasyna – Baş sor suw akaba gelýär. Şor suw akabalary, ýerasty suwlaryň ýeriň ýüzüne golaý gelip, ekin meýdanlarymyzyň şorlaşmagynyň önüni almaga, Garagumuň jümmüşinde peýdalanmaga ýaramly akar suwuň döredilmegine, öri meýdanlarymyza bitertip akdyrylýan zeý suwlarynyň emele getirýän ownuk şor suwly kölçelerden, şorluklardan



halas edilmegine, olaryň suwlulandyrylmagyna hyzmat eder. Eýýäm 2009-njy ýylda Balkan welaýatynyň çäklerindäki, Gaplaňgyrdan gü-nortadaky, ozalky ýyllarda gurruga öwrülen guýularyň birnäçesin-den, Baş akabadan we Uzynşor çöketliginden çägelikleriň aşagyndan syzylyp giden suwlaryň hasabyna mallary suwa ýakmaga ýaramly, tebigatyň özüniň arassalan suwlary çykyp, öri meýdanlarymyzyň suw üpjünçiligini oňatlaşdyryp başlady. Täze döredilýän köl bolsa, ozalky duzly tozanlaryň töwerege ýaýramagynyň önüni almakdan ötri, suwuň üstünden çygly howanyň göterilip, töwerekdäki meýdanlarda mal-lara ot-ýmlik ösümlikleriň oňat ösmeklerine ýardam eder. Munuň şeýle boljakdygyny hormatly Prezidentimiz 2013-nji ýylyň awgust aýynda «Altyn asyr» Türkmen kölüne amala aşyran saparynda, ýaňy dörän kölüň golaýyndaky ürgün çägeliklerde biten otlary görenimiz-de göz ýetirdik. Bu akabalar we Türkmen köli geljekki nesillerimiziň çöli gülletmeklerine, gadymy Uzboýuň ýakasyndaky meýdanlary özleşdirmeklerine, şol ýerlerde ilat ýaşamagyna, dürli oba hojalyk we senagat önümlerini öndürmeklerine mümkinçilikleri döreder.

Hazar köli – deňzi Ýer togalagynda iň uly köldür

Hazar deňzi Ýewraziýanyň merkezi böleginde, Ýewropa we Aziýa dünýä bölekleriniň aralygynda Türkmenistanyň günbatarynda ýerleşýär. Demirgazykdan günorta 1200 *km*, gündogardan günbata-ra 320 *km* uzalyp gidýär. Onuň kenar ýakasynyň uzynlygy suwunyň derejesiniň üýtgeýşine görä her ýylda dürli bolýar. Ol dünýä ummany bilen birleşmeýändigini, ýagny ýapyk çäklerdedigi üçin geografik nukdaýnazardan «köli» diýilmegine mynasypdyr. Giň ýaýlymlarda ýerleşip, suwunyň hereketi we beýleki hadysalaryň hil ýagdaýynyň deňizleriňkä meňzeş bolýandygy sebäpli, oňa «deňiz» diýilýändigini hem aýtmak gerek.

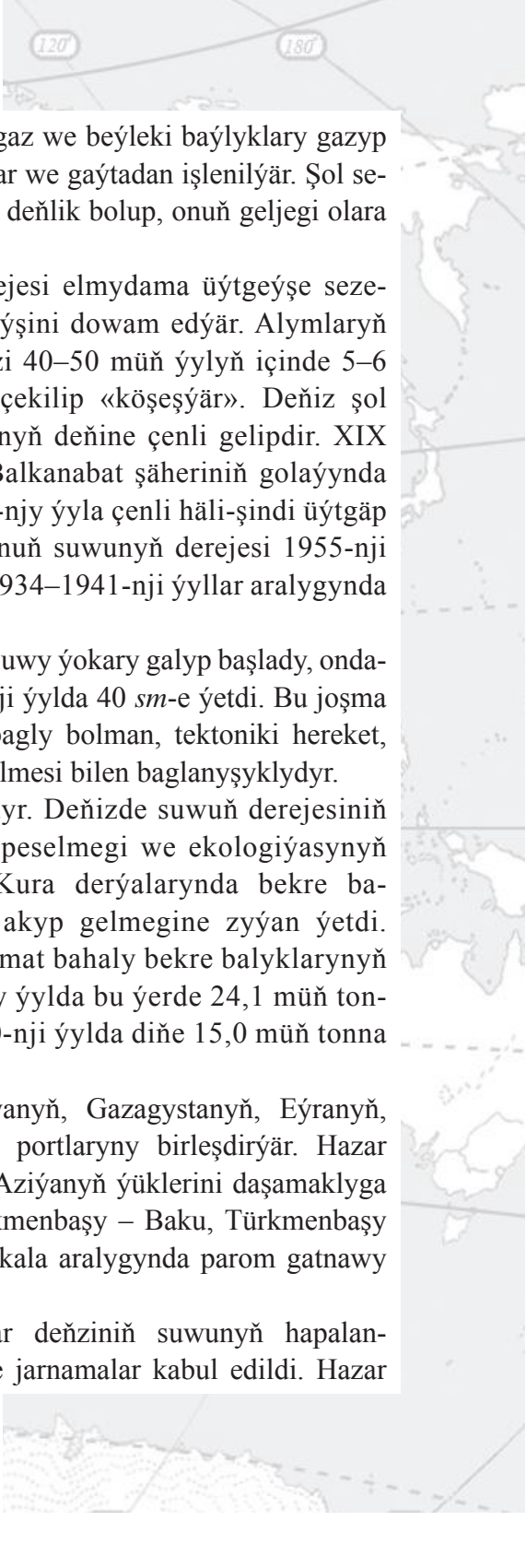
Onuň kenar ýakasy – (suwunyň derejesi) umman derejesinden 26–28 *m* aşakdadyr. Hazar deňzi geçmişde uly giňişligi tutan we dünýä ummany bilen birleşen ägirt uly gadymy Tetis deňziniň galyndysydyr. Tetis deňzi mezozoý döwrüniň ahyrynda we kaýnozooýyň başynda günbatarda Kuma-Manýç «bogazy» arkaly Ortaýer deňzi (ummany), demirgazykda bolsa Turgaý bogazy boýunça Günbatar Sibir, soňra Demirgazyk Buzly ummany bilen arabaglanyşykda bolupdyr.



21-nji surat. Hazar deňziniň türkmen kenary

Hazar deňziniň meýdany XIX asyryň ahylarynda 424 müň km^2 bolan bolsa, 1969-njy ýylda 372 müň km^2 -e çenli azaldy. Onuň suw toplaýan meýdany bolsa suwunyň tutýan meýdanyndan tas on esse diýen ýaly köp bolup, 3,6 million km^2 -dir.

Fiziki-geografiki şertleri we gidrolologik aýratynlyklary boýunça Hazar deňzi üç bölege – demirgazyk, merkezi we günorta Hazar suwlaryna bölünýär. Onuň has çuň ýeri Günorta Hazar çöketligidir. Onuň ortaça çuňlugy 345 m bolup, çuň ýeri 1025 m -e ýetýär. Ol demirgazykdan iň günorta 1200 km -e golaýrak uzalýar. Onuň ortaça giňligi 320 km , dar ýerinde 200 km çemesidir. Ol umman derejesinden 28,5 m pesde ýerleşýär, häzirki derejesi 26,0 metrdir. Onuň kenar ýakasynda Kizlýar, Maňgyslak, Kenderli, Garabogaz gol, Türkmenbaşy, Gyzylsuw, Türkmen, Baku we beýleki birnäçe uly aýlaglar ýerleşendir. Ondaky ownukly-irili adalaryň sany 50-ä ýakyn bolup, olaryň meýdany 350 kw km^2 -e golaýdyr, Türkmenistana degişli adalaryň arasynda Ogurja adasy iň ulusydyr. Hazaryň kenarlarynda Türkmenistanyň, Azerbeýjanyň, Eýranyň şäherleri, obalary ýerleşýär.



Onuň kenar ýalpaklygyndan nebit, gaz we beýleki baýlyklary gazyp alýarlar. Uly möçberde balyk tutulýar we gaýtadan işlenilýär. Şol sebäpli Hazar deňzi bu döwletler üçin deňlik bolup, onuň geljegi olara baglydyr.

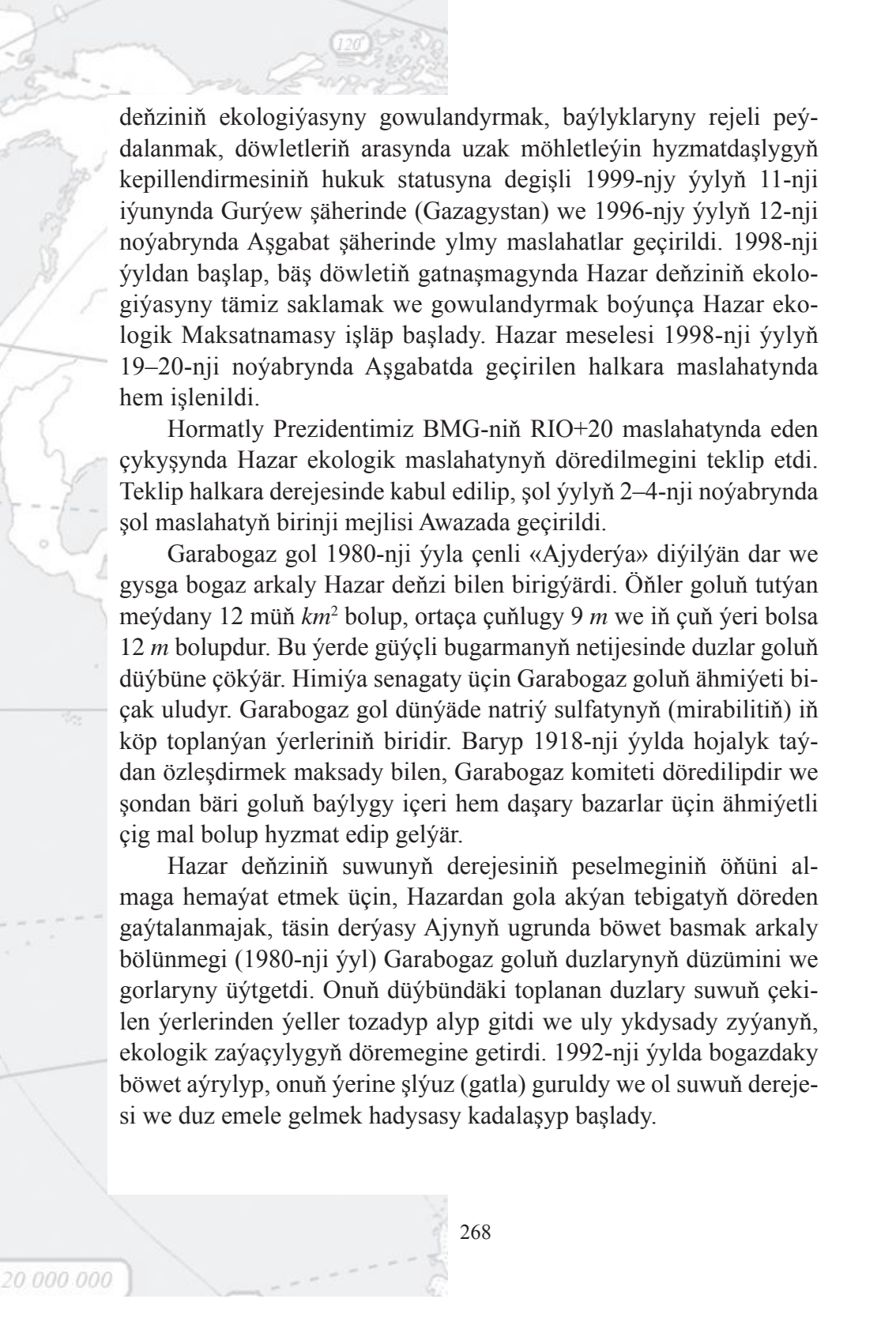
Hazar deňziniň suwunyň derejesi elmydama üýtgeýşe seze-war bolupdyr we häzir hem üýtgeýşini dowam edýär. Alymlaryň hasaplamalaryna görä, Hazar deňzi 40–50 müň ýylyň içinde 5–6 gezek gury ýeri basýar we yza çekilip «köşeşýär». Deňiz şol döwürleriň birinde Arçman obasynyň deňine çenli gelipdir. XIX asyryň başynda bolsa ol häzirki Balkanabat şäheriniň golaýynda ýerleşipdir. Hazaryň derejesi 1929-njy ýyla çenli häli-şindi üýtgäp durupdyr. 1929-njy ýyldan soň, onuň suwunyň derejesi 1955-nji ýyla çenli 2 m 60 sm aşak düşýär. 1934–1941-nji ýyllar aralygynda 1 m 84 sm pese düşdi.

1978-nji ýylda Hazar deňziniň suwy ýokary galyp başlady, onda-da her ýylda 18 sm. Bu san 1994-nji ýylda 40 sm-e ýetdi. Bu joşma hadysasy klimat üýtgemesi bilen bagly bolman, tektoniki hereket, ýagny deňiz düýbüniň ýokary göterilmesi bilen baglanyşyklydyr.

Deňziň esasy baýlygy balykdyr. Deňizde suwuň derejesiniň 1929-1978-nji ýyllar aralygynda peselmegi we ekologiýasynyň bozulmagy netijesinde Wolga, Kura derýalarynda bekre balyklarynyň tohumlarynyň deňze akyp gelmegine zyýan ýetdi. Şonuň üçin Hazarda tutulýan gymmat bahaly bekre balyklarynyň mukdary azaldy. Eger-de 1956-njy ýylda bu ýerde 24,1 müň tonna bekre balyk tutulan bolsa, 1980-nji ýylda diňe 15,0 müň tonna balyk tutulypdyr.

Deňziň ulag ähmiýeti Russiýanyň, Gazagystanyň, Eýranyň, Azerbaýjanyň we Türkmenistanyň portlaryny birleşdirýär. Hazar deňzi Zakawkazýäniň we Merkezi Aziýanyň ýüklerini daşamaklyga hyzmat edýär. Soňky ýyllarda Türkmenbaşy – Baku, Türkmenbaşy – Astrahan, Türkmenbaşy – Mahaçkala aralygynda parom gatnawy ýola goýulýar.

Garaşsyzlyk ýyllarynda Hazar deňziniň suwunyň hapalan-masyna degişli ençeme kararlar we jarnamalar kabul edildi. Hazar



deňziniň ekologiýasyny gowulandyrmak, baýlyklaryny rejeli peýdalanmak, döwletleriň arasynda uzak möhletleýin hyzmatdaşlygyň kepillendirmesiniň hukuk statusyna degişli 1999-njy ýylyň 11-nji iýunynda Gurýew şäherinde (Gazagystan) we 1996-njy ýylyň 12-nji noýabrynda Aşgabat şäherinde ylmy maslahatlar geçirildi. 1998-nji ýyldan başlap, baş döwletiň gatnaşmagynda Hazar deňziniň ekologiýasyny tämiz saklamak we gowulandyrmak boýunça Hazar ekologik Maksatnamasy işläp başlady. Hazar meselesi 1998-nji ýylyň 19–20-nji noýabrynda Aşgabatda geçirilen halkara maslahatynda hem işlenildi.

Hormatly Prezidentimiz BMG-niň RIO+20 maslahatynda eden çykyşynda Hazar ekologik maslahatynyň döredilmegini teklip etdi. Teklip halkara derejesinde kabul edilip, şol ýylyň 2–4-nji noýabrynda şol maslahatyň birinji mejlisi Awazada geçirildi.

Garabogaz gol 1980-nji ýyla çenli «Ajyderýa» diýilýän dar we gysga bogaz arkaly Hazar deňzi bilen birigýärdi. Öňler goluň tutýan meýdany 12 müň km^2 bolup, ortaça çuňlugy 9 m we iň çuň ýeri bolsa 12 m bolupdur. Bu ýerde güýçli bugarmanyň netijesinde duzlar goluň düýbüne çökýär. Himiýa senagaty üçin Garabogaz goluň ähmiýeti biçäk uludyr. Garabogaz gol dünýäde natriý sulfatynyň (mirabilitiň) iň köp toplanýan ýerleriniň biridir. Baryp 1918-nji ýylda hojalyk taýdan özleşdirmek maksady bilen, Garabogaz komiteti döredilipdir we şondan bäri goluň baýlygy içeri hem daşary bazarlar üçin ähmiýetli çig mal bolup hyzmat edip gelýär.

Hazar deňziniň suwunyň derejesiniň peselmeginiň önüni almaga hemaýat etmek üçin, Hazardan gola akýan tebigatyň döreden gaýtalanmajak, täsin derýasy Ajynyň ugrunda böwet basmak arkaly bölünmegi (1980-nji ýyl) Garabogaz goluň duzlarynyň düzümini we gorralaryny üýtgetdi. Onuň düýbündäki toplanan duzlary suwuň çekilen ýerlerinden ýeller tozadyp alyp gitdi we uly ykdysady zyýanyň, ekologik zaýaçylygyň döremegine getirdi. 1992-nji ýylda bogazdaky böwet aýrylyp, onuň ýerine şlýuz (gatla) guruldy we ol suwuň derejesi we duz emele gelmek hadysasy kadalaşyp başlady.




22-nji surat. Garabogaz golunyň gündogar seňrigi



23-nji surat. Hazar deňziniň Gyzylsuw aýlagy

Sarygamyş we Türkmen kölleri. Suw howdanlary

Sarygamyş köli. Bu köl Garagum çöli bilen Üstýurt platosynyň aralygynda ýerleşýär. Onuň uzynlygy 125 kilometr, ini 90 kilometr. Sarygamyşyň düýbi deňiz derejesinden 38 metr pesdedir. Gadymy we orta asyr taryhy döwürlerde Sarygamyş çöketligini üç gezek suw basyp, köle öwrülipdir. Ilkinji gezek çöketligiň suwdan dolmagy we köle öwrülmegi giçki pliosen geologik döwürde Amyderýanyň Peslik Garaguma däl-de, Arala tarap öwrülmegi we bir golunyň Sarygamyş çöketligine guýmagy bilen baglanyşyklydyr. Şol wagtlar suw örten meýdanyň kenary umman derejesinden 58 metr ýokarda bolupdyr. XIV asyryň ahyrynda Amyderýanyň suwunyň bir bölegi Döwdan we Derýalyk hanalary boýunça ýene-de Sarygamşa akypdyr. XVIII asyryň ahyrynda Amyderýa Sarygamyş kölüne akmagyny kesip, бүтінлеý Aral deňzine tarap gönügiptir. 1878-nji ýyl-



da derýa suwunyň joşup gelmegi sebäpli, iň soňky gezek Sarygamys çöketligine az wagtlaýyn suw akypdyr. Şondan soň ol gurap, şor çöketlige öwrülipdir.

1961-nji ýylda Daşoguz welaýatynyň we Özbegistanyň Horezm oblastynyň ekerançylyk meýdanlaryndan çykýan zeý suwlarynyň hasabyna Sarygamys çöketligi ýene-de köle öwrülip başlady. Onuň häzirki wagtda tutýan meýdany 3000 inedördül kilometre deň bolup, suwuň çuňlugy 40 metre çenli ýetýär. Oňa her ýylda 5 km^3 zeý suwy gelip goşulýar. Şeýlelikde, onuň meýdany we göwrümi ýylsaýyn artýar. Sarygamys kölüniň demirgazyk bölegi Garagalpagystanyň çäklerinde ýerleşýär.

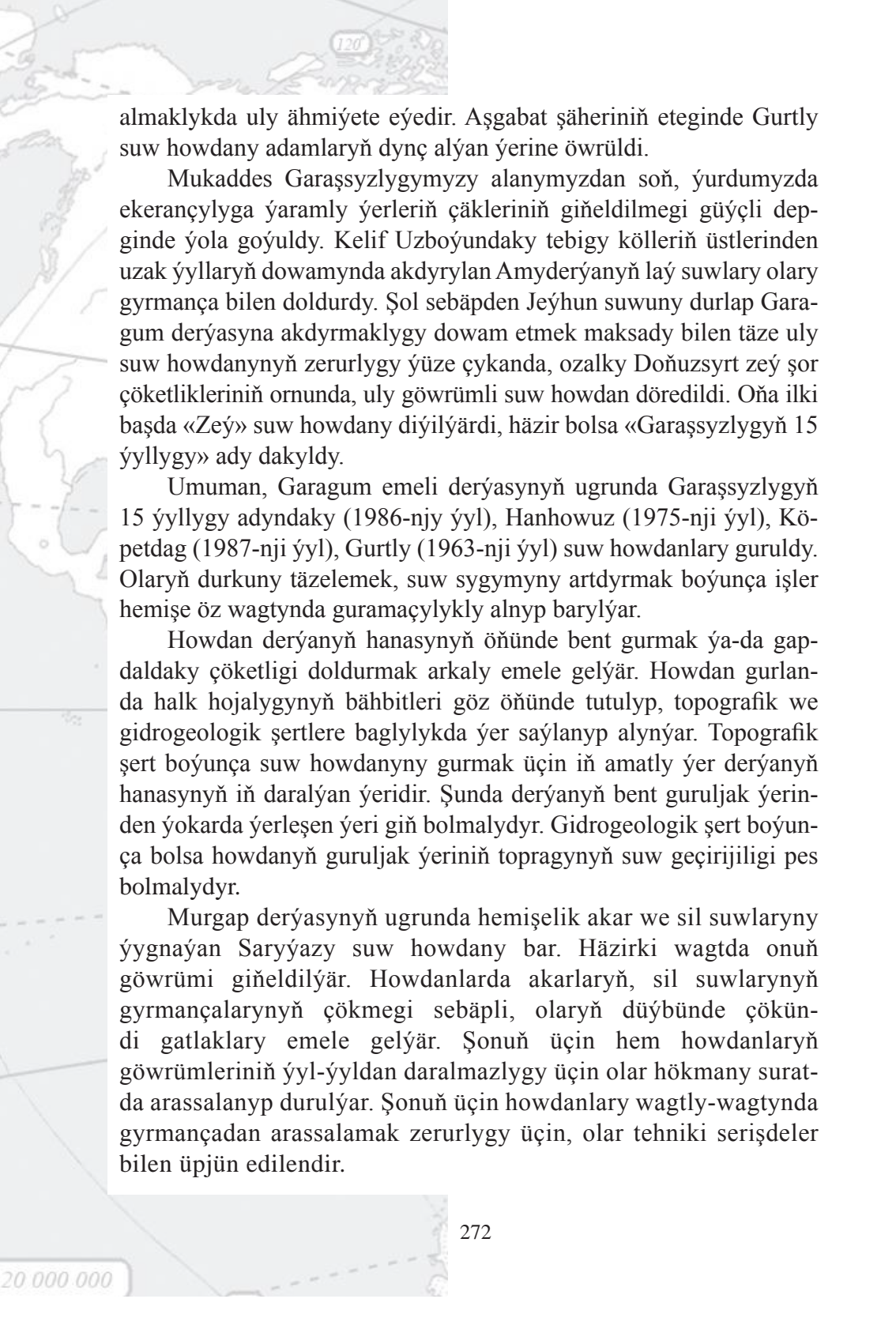
Sarygamys kölüniň ýerli ekologik şertleriň oňatlaşmagynda, gurak çöl howa şertleriniň ýaşayşa ýaramlylyga tarap özgermeginde, şeýle-de balykçylyk hojalyk pudagyny ösdürmekde uly ähmiýeti bardyr.

8.4. Suw howdanlary we olaryň halk hojalyk ähmiýeti

Derýanyň joşgun suwlaryny tygşytly peýdalanmak maksady bilen birnäçe derýalarda suw howdanlary guruldy. Murgap derýasynda 1950–60-njy ýyllarda Daşköpri, Saryýazy we Ýolöten suw howdanlary işe girizildi. Tejen derýasynyň ugrunda I we II Tejen we Horhor suw howdanlary ýerleşýär. Biziň ýurdumyzda patyşa Russiýasy (1885–1910 ý.ý.) wagtynda gurlan Orta Hindiguş, Aşaky Hindiguş, Ýolöten suw howdanlary hem bar. Häzirki wagtda Tejen I–II suw howdanlarynda suw ýokdur.

Etrek derýasynyň aşak akymynda ýerli ähmiýetli kiçiräk köller gurap galdylar, Mämmetkölde suw bolýar, emma Gyzylaý suw howdanda suw seýrek bolýar.

Garagum derýasynyň ugrunda bina edilen uly suw howdanlary bolan Garaşsyzlygyň 15 ýyllygy adyndaky, Oguzhan (Hanhowuz), Köpetdag suw howdanlary Murgap, Tejen hem-de Köpetdag etegi oazislerde ekerançylyk ýerlerini suwlandyrmakda we ýokary hasyl



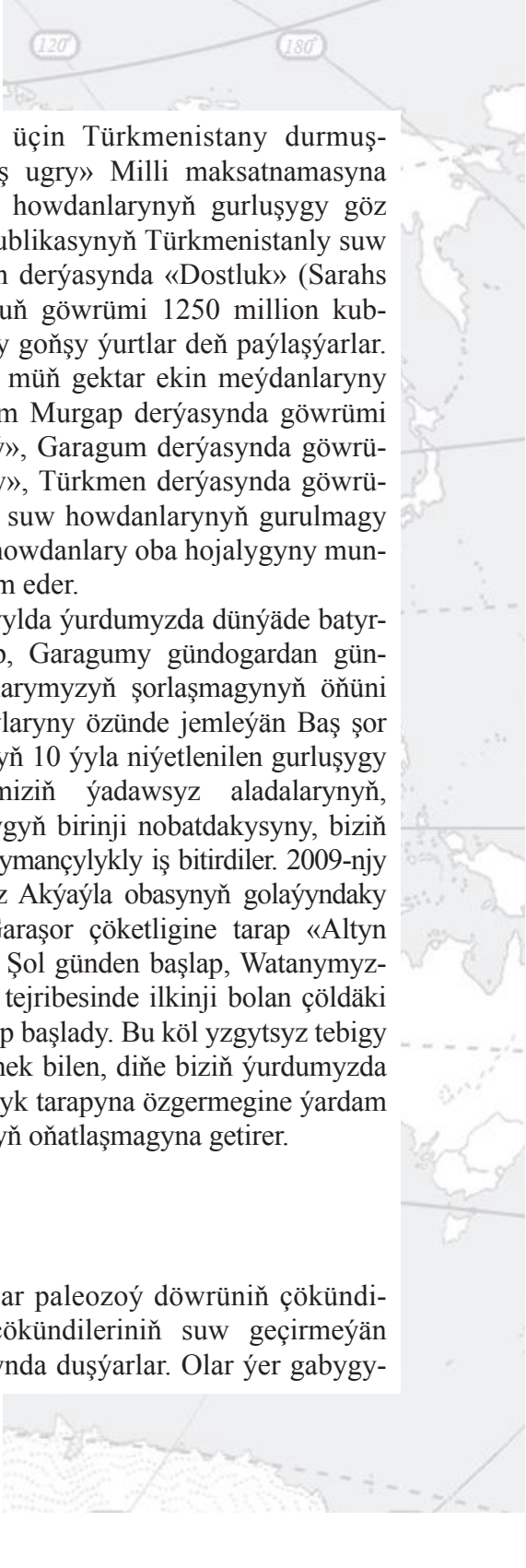
almaklykda uly ähmiýete eýedir. Aşgabat şäheriniň eteginde Gurtly suw howdany adamlaryň dynç alýan ýerine öwürüldi.

Mukaddes Garaşsyzlygymyzy alanymyzdan soň, ýurdumyzda ekerançylyga ýaramly ýerleriň çäkleriniň giňeldilmegi güýçli depginde ýola goýuldy. Kelif Uzboýundaky tebigy kölleriň üstlerinden uzak ýyllaryň dowamynda akdyrylan Amyderýanyň laý suwlary olary gyrmança bilen doldurdy. Şol sebäpden Jeýhun suwuny durlap Garagum derýasyna akdyrmaklygy dowam etmek maksady bilen täze uly suw howdanynyň zerurlygy ýüze çykanda, ozalky Doňuzsyrty zeý şor çöketlikleriniň ornunda, uly göwrümlü suw howdan döredildi. Oňa ilki başda «Zeý» suw howdany diýilýärdi, häzir bolsa «Garaşsyzlygyň 15 ýyllygy» ady dakylady.

Umuman, Garagum emeli derýasynyň ugrunda Garaşsyzlygyň 15 ýyllygy adyndaky (1986-njy ýyl), Hanhowuz (1975-nji ýyl), Köpetdag (1987-nji ýyl), Gurtly (1963-nji ýyl) suw howdanlary guruldy. Olaryň durkuny täzelemek, suw sygymyny artdyrmak boýunça işler hemişe öz wagtynda guramaçylykly alnyp barylýar.

Howdan derýanyň hanasynyň önünde bent gurmak ýa-da gapdaldaky çöketligi doldurmak arkaly emele gelýär. Howdan gurlanda halk hojalygynyň bähbitleri göz önünde tutulyp, topografik we gidrogeologik şertlere baglylykda ýer saýlanyp alynýar. Topografik şert boýunça suw howdanyny gurmak üçin iň amatly ýer derýanyň hanasynyň iň daralýan ýeridir. Şunda derýanyň bent guruljak ýerinden ýokarda ýerleşen ýeri giň bolmalydyr. Gidrogeologik şert boýunça bolsa howdanyň guruljak ýeriniň topragynyň suw geçirijiligi pes bolmalydyr.

Murgap derýasynyň ugrunda hemişelik akar we sil suwlaryny ýygnaýan Saryýazy suw howdany bar. Häzirki wagtda onuň göwrümi giňeldilýär. Howdanlarda akarlaryň, sil suwlarynyň gyrmançalarynyň çökmegi sebäpli, olaryň düýbünde çökündi gatlaklary emele gelýär. Şonuň üçin hem howdanlaryň göwrümleriniň ýyl-ýyldan daralmazlygy üçin olar hökmany suratda arassalanyp durulýar. Şonuň üçin howdanlary wagtly-wagtynda gyrmançadan arassalamak zerurlygy üçin, olar tehniki serişdeler bilen üpjün edilendir.

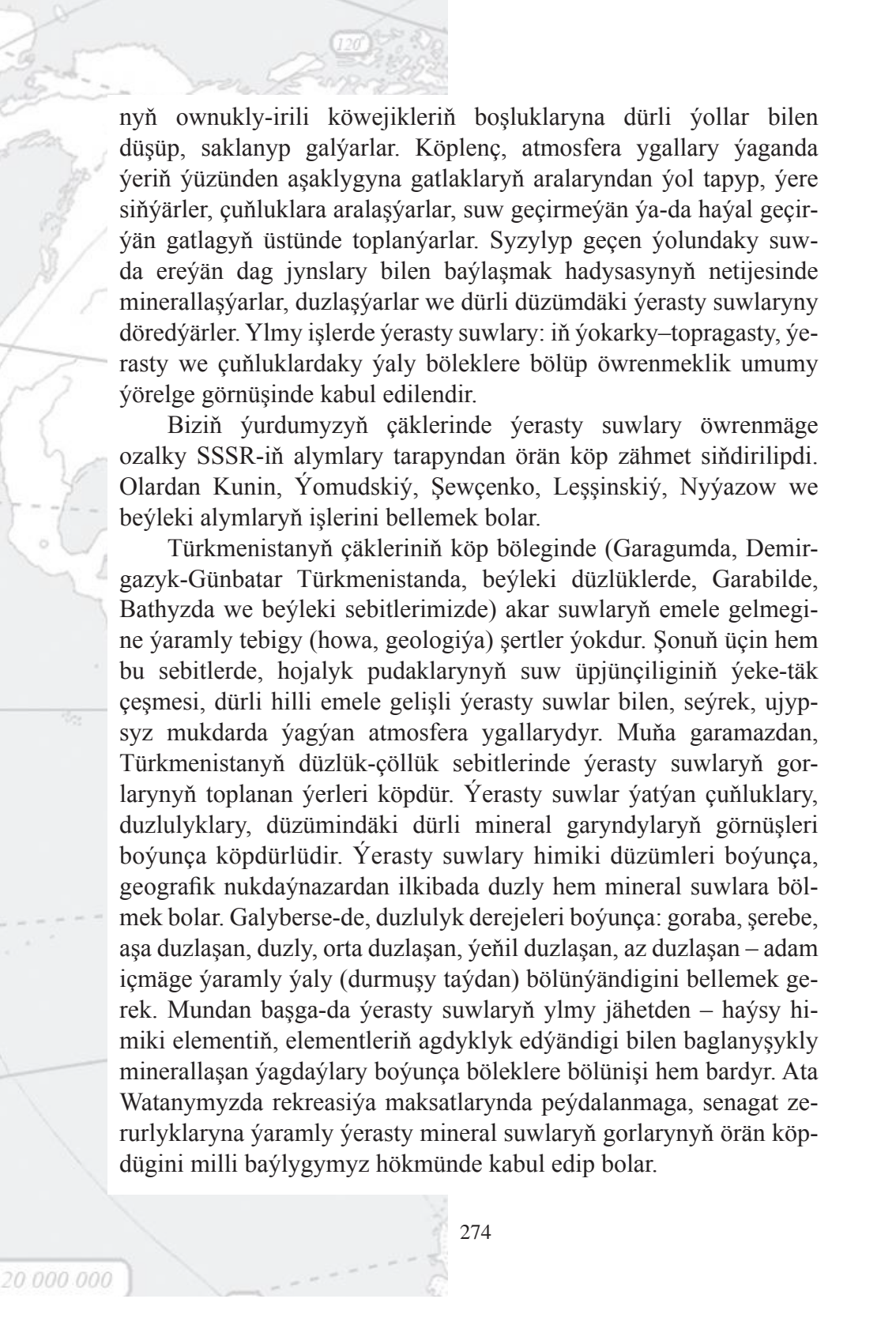


«2010-njy ýyla çenli döwür üçin Türkmenistany durmuş-ykdysady taýdan özgertmegiň baş ugry» Milli maksatnamasyna laýyklykda, ýurdumyzda täze suw howdanlarynyň gurluşygy göz önünde tutulýar. Eýran Yslam Respublikasynyň Türkmenistanly suw gurluşykçylary bilen bilelikde Tejen derýasynda «Dostluk» (Sarahs etraby) suw howdany guruldy. Onuň göwrümi 1250 million kubmetr bolup, toplanan suwy dostlukly goňşy ýurtlar deň paýlaşýarlar. Bu bolsa her ýurduň çäklerinde 25 müň gektar ekin meýdanlaryny suwarmaga niýetlenendir. Şeýle hem Murgap derýasynda göwrümi 1000 million kubmetrlik «Gulanbaý», Garagum derýasynda göwrümi 250 million kubmetrlik «Madaw», Türkmen derýasynda göwrümi 800 million kubmetrlik «Tagta» suw howdanlarynyň gurulmagy meýilleşdirilýär. Täze guruljak suw howdanlary oba hojalygyny mundan beýläk-de ösdürmäge uly ýardam eder.

XXI asyryň başynda, 2000-nji ýylda ýurdumyzda dünýäde batyrgaý taslamalaryň biri taýýarlanylýp, Garagumy gündogardan günbatara kesip geçýän, ekin meýdanlarymyzyň şorlaşmagynyň önüni almaga niýetlenilen zeýkeşleriň suwlaryny özünde jemleýän Baş şor suw akabasynyň 1-nji nobatdakysynyň 10 ýyla niýetlenilen gurluşygy başlanyldy. Hormatly Prezidentimiziň ýadawsyz aladalarynyň, tagallalarynyň netijesinde ol gurluşygyň birinji nobatdakysyny, biziň gerçeklerimiz 9 ýylda tamamlap, gahrymançylykly iş bitirdiler. 2009-njy ýylyň 15-nji iýulynda milli Liderimiz Akýaýla obasynyň golaýyndaky emele gelen kölden Gökleňguýy-Garaşor çöketligine tarap «Altyn asyr» Türkmen kölüne sakany açdy. Şol günden başlap, Watanymyzda täze, deňi-taýy bolmadyk, dünýä tejribesinde ilkinji bolan çöldäki şor çöketligiň ornunda köl emele gelip başlady. Bu köl yzgytsyz tebigy şertleriň oňatlaşmagyna uly täsir etmek bilen, diňe biziň ýurdumyzda ekologik deňagramlylygyň ýakymlylyk tarapyna özgermegine ýardam etmän, tutuş sebitdäki tebigy ýagdaýyň oňatlaşmagyna getirer.

8.5. Ýerasty suwlary


Ýer gabygynda ýerasty suwlar paleozoý döwrüniň çökündilerinden başlap, häzirki zaman çökündileriniň suw geçirmeýän jynslarynyň arasyna çenli gatlaklarynda duşýarlar. Olar ýer gabygy-



nyň ownukly-irili köwejikleriň boşluklaryna dürli ýollar bilen düşüp, saklanyp galýarlar. Köplenç, atmosfera ygallary ýaganda ýeriň ýüzünden aşaklygyna gatlaklaryň aralaryndan ýol tapyp, ýere siňýärler, çuňluklara aralaşýarlar, suw geçirmeýän ýa-da haýal geçirýän gatlagyň üstünde toplanýarlar. Syzylyp geçen ýolundaky suwda ereýän dag jynslary bilen baýlaşmak hadysasynyň netijesinde minerallaşýarlar, duzlaşýarlar we dürli düzümdäki ýerasty suwlaryny döredýärler. Ylmy işlerde ýerasty suwlary: iň ýokarky–topragasty, ýerasty we çuňluklardaky ýaly böleklere bölüp öwrenmeklik umumy ýörelge görnüşinde kabul edilendir.

Biziň ýurdumyzyň çäklerinde ýerasty suwlary öwrenmäge ozalky SSSR-iň alymlary tarapyndan örän köp zähmet siňdirilipdi. Olardan Kunin, Ýomudskiý, Şewçenko, Leşşinskiý, Nyýazow we beýleki alymlaryň işlerini bellemek bolar.


Türkmenistanyň çäkleriniň köp böleginde (Garagumda, Demirgazyk-Günbatar Türkmenistanda, beýleki düzlüklerde, Garabilde, Bathyzda we beýleki sebitlerimizde) akar suwlaryň emele gelmegine ýaramly tebigy (howa, geologiýa) şertler ýokdur. Şonuň üçin hem bu sebitlerde, hojalyk pudaklarynyň suw üpjünçiliginiň ýeke-täk çeşmesi, dürli hilli emele gelişli ýerasty suwlar bilen, seýrek, ujypsyz mukdarda ýagýan atmosfera ygallarydyr. Muňa garamazdan, Türkmenistanyň düzlük-çöllük sebitlerinde ýerasty suwlaryň gorralarynyň toplanan ýerleri köpdür. Ýerasty suwlar ýatýan çuňluklary, duzlulyklary, düzümindäki dürli mineral garyndylaryň görnüşleri boýunça köpdürlüdür. Ýerasty suwlary himiki düzümleri boýunça, geografik nukdaýnazardan ilki bada duzly hem mineral suwlara bölmek bolar. Galyberse-de, duzlulyk derejeleri boýunça: goraba, şerebe, aşa duzlaşan, duzly, orta duzlaşan, ýeňil duzlaşan, az duzlaşan – adam içmäge ýaramly ýaly (durmuşy taýdan) bölünýändigini bellemek gerek. Mundan başga-da ýerasty suwlaryň ylmy jähetden – haýsy himiki elementiň, elementleriň agdyklyk edýändigini bilen baglanyşykly minerallaşan ýagdaýlary boýunça böleklere bölünişi hem bardyr. Ata Watanymyzda rekreasiýa maksatlarynda peýdalanmaga, senagat zerurlyklaryna ýaramly ýerasty mineral suwlaryň gorralarynyň örän köpdüğini milli baýlygymyz hökmünde kabul edip bolar.



Ýurdumyzyň düzlük böleginde olaryň ýeriň ýüzünden aşakdaky çuňluklary, ýerüstüniň gurluşyna baglylykda 5–10 m-den, 300 m-e çenli aralyklarda üýtgeýändir. Derýalaryň we hemişelik hereket edýän beýleki arassa suwly akarlaryň (kanallaryň) geçýän ýerlerinde ýerasty suwlar, köplenç, az duzlaşan (şorlaşmadyk) ýagdaýda we ýeriň ýüzüne golaý ýerleşýändir.

Biziň ata-babalarymyz münýýlyklaryň dowamynda gurak hem yssy klimat şertlerinde ýaşap, özlerini durmuşda zerur bolan önümler bilen üpjün etmekligi başarypdyrlar. Ýerüsti akar, arassa suwuň ýok ýerinde, özlerine we mallaryna ýaramly suw çeşmelerini döretmekde täsin ugurtapyjylyk bilen ýaşayşa şertleri amaly usulda döretmegi başarypdyrlar. Olar uç-gyraksyz Garagumda kaklary, guýulary, sardobalary gazyp, ýazyna ýagýan ygal suwlaryny toplamagy ýola goýupdyrlar. Sardobalaryň düýplerini, diwarlaryny suw siňdirmez ýaly berkidip, üstlerini örtüp, adamlar üçin agyz suwunyň bellibir wagt aralygynda üpjün bolmagyny gazanypdyrlar. Kaklarda toplanan suwlar bilen ýazyň ahyrky günlerine çenli mallaryny suwa ýakyp, ýerasty suwlaryň tygşytlanmagyna şertleri döredipdirler. Takyrlardan syrygýan ygal suwlaryny oýlara (tebigy ýa-da ýasama) toplap, onuň ýerasty suwuň derejesine çenli siňmegini üpjün edipdirler. Şeýlelikde, ýerasty aý (şor) suwly gatlagyň üstünde az duzlaşan, agyz suwuna ulanmaga ýaramly süýji suwly güberçekleri döretmegi hem başarypdyrlar. Geçen asyryň 60-njy ýyllarynda geçirilen barlaglaryň netijesinde Garagumda 20 mün töweregi guýy barlygy kesgitlenilipdir (Leşşinskiý G.T.).

Ýagýan ygallardan, takyryň ýüzünde emele gelýän ujypsyz akar suwy oýlara ýygnap, olaryň bugaryşa sarp bolmagynyň önüni almak ýa-da azaltmak maksady bilen, çalt siňmegini üpjün etmegiň hem ugruny tapypdyrlar. Oýlaryň düýplerinden çyrla (şyrlama) guýularyny gazyp, köplenç, olary arassa çäge bilen gömüp, kähalatlarda gömmän, şol guýulara takyr suwuny doldurmagyň kömegi bilen, ýerasty aý suwlaryň üstünde güberçek, süýji suw toplamak usulyny hem giňden ulanypdyrlar. Bu guýular ýagyş suwlaryny uzak saklaman, aşakdaky suwly gatлага siňdiripdirler. Ýagyş suwy bilen ýerasty duzly suwlar garyşyp, ýylboýy içmäge ýaramly suw bilen ilaty hem olaryň mallaryny üpjün edipdir. Ýeriň relýefine baglylykda ýerasty suwlar bir ýerde durman, üznüksiz hereketde bolýar. Ol suwlar özüniň hereket ediş ýolunda toprakdaky duz-

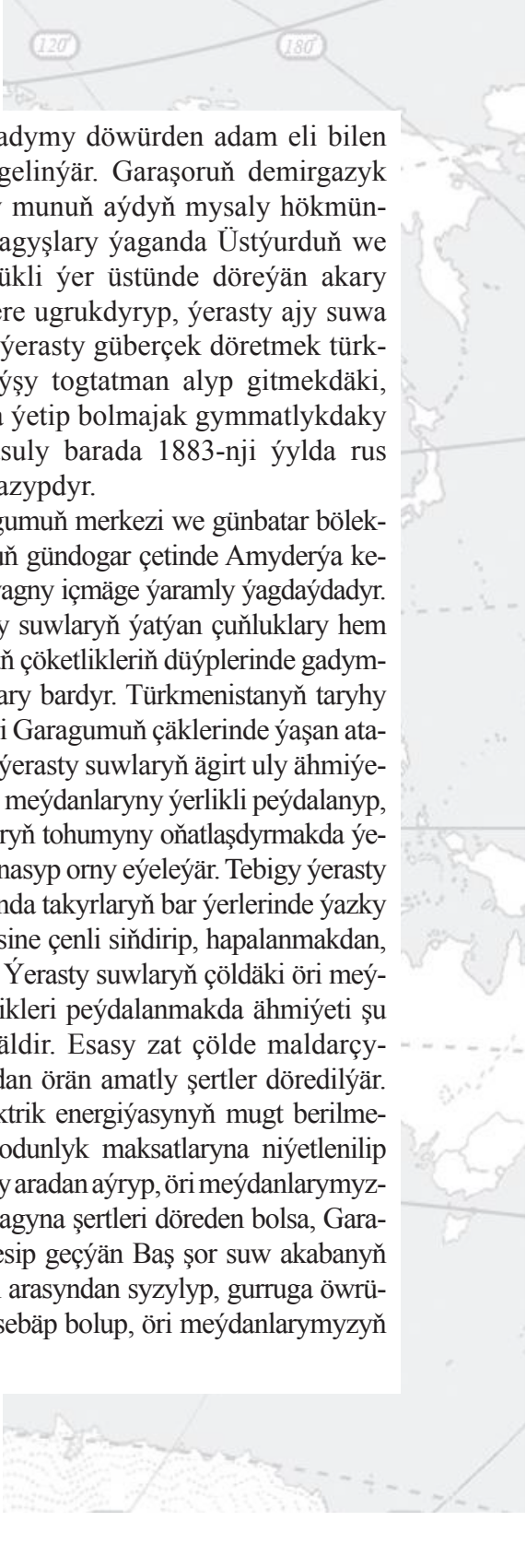


lary eredip alyp gidýär. Ata-babalarymyz Garagumdaky takyrlara düşýän ýagys suwlaryny kaklara, oýlara toplam, münherçe ýyllaryň dowamynda suwsuz çölde ýaşap, döredip gelipdirler.

Dag etegindäki ýapgyt düzlükleriň ýaýran meýdanlarynyň çäklerinde ýerasty suwlary dürli çuňluklarda, köplenç, az duzlaşan ýagdaýdadyr. Ata-babalarymyz gadymy geçmişlerden bäri olary kârizler arkaly çykaryp, agyz suwy hem ekerançylyk maksatlarynda ulanypdyrlar. Kârizler ýerasty suwlary ýygnaýan we ýeriň ýüzüne çykarýan ýerasty desgadyr. Kâriz eňňit ötükden we birnäçe guýulardan – söwlerden ybaratdyr. Olaryň uzynlygy birnäçe kilometre ýetýär. Kârizler ozalar Köpetdagyň eteklerinde ilaty suw bilen üpjün etmekligiň esasy çeşmesi bolup hyzmat edýärdi. Häzir bolsa Köpetdagyň eteklerindäki etraplar burawlanan skwažina guýular arkaly hem suw bilen az-kem üpjün edilýär. Guýulardan suw ýörite suw sorujylar arkaly çykarylyp, ony şäherleriň we şäherçeleriň ilatynyň agyz suwy hem-de ekin meýdanlaryny suwarmak üçin ulanýarlar. Ýöne olar tygşytlylygy talap edýär. Köpetdagyň eteklerinde çuňluklardan gelýän ýerasty suwlaryň birnäçe mineral çeşmeleri we kölleri döredýändigini bellemek gerek. Olara Arçman, Köwata, Berzeňni, Parhaý (Magtymguly) we beýlekiler degişlidir. Olaryň suwy ýylydyr we kükürtli wodorod gatyşyklydyr. Aşgabatdan günortadaky Berzeňniniň suwundan «Aşgabat», «Berzeňni» atly içilýän mineral suw alynýar.

Ekerançylyga gerekli bolan suwlary uzak aralyga akdyrmak üçin uly göwrümlü turbalary (demirden, aýnaly emeli süýümden ýasalan turbalary) giň möçberde ulanmak, ekinleri damjalaýyn usul arkaly suwarmak, Türkmenistanda suwdan rejeli peýdalanmagyň esasy şertleridir. Ýeriň ýüzünden açyk üstli kanallar, akarlar boýunça akdyrylýan suwlar ilkinji 3–4 ýylyň dowamynda ýer astyna köp siňýärler, seýle-de gurak howada bugaryşa-da ep-esli mukdarda sarp bolýar. Şonuň üçin hem geljekde suwy turbalar arkaly uzak aralyga eltmek döwürüň, durmuşyň talabydyr.

Ýasgada, Köpetdag eteklerinde we Tagtabazar töwereklerinde ýerasty süýji suwlaryň uly gorlarynyň bardygy anyklanylandyr. Ýasganyň süýji suwy turbageçiriji arkaly Balkanabada akdyrylýar. Gije-gündizde şähre 30 mün kubmetr töweregi möçberde suw berilýär. Demirgazyk-Günbatar Türkmenistanyň galan ýerlerinde ýerasty



süýji suwly güberçekleriň köpüsi gadymy döwürden adam eli bilen döredilip, şu güne çenli saklanyp gelinýär. Garaşoruň demirgazyk günbataryndaky Gökleň guýularyny munuň aýdyň mysaly hökmünde görkezmäge mynasypdyr. Ýaz ýagyşlary ýaganda Üstýurduň we Garagumuň çäklerindäki toýun örtüklü ýer üstünde döreýän akary ýerli ýa-da amaly ýasalan çöketliklere ugrukdyryp, ýerasty aý suwa goşup, içmäge ýaramly süýji suwly ýerasty güberçek döretmek türkmen halkynyň çöl şertlerinde ýaşaýşy togtatman alyp gitmekdäki, dünýä medeniýetine goşan bahasyna ýetip bolmajak gymmatlykdaky usulydyr. Ata-babalarymyzyň bu usuly barada 1883-nji ýylda rus inženeri Lessar täsin galmak bilen ýazypdyr.

Beýik (Üňüz aňyrsyndaky) Garagumuň merkezi we günbatar bölekleri ýerasty suwlara has garypdyr. Onuň gündogar çetinde Amyderýa kenarlarynda ýerasty suwlar az şorlaşan, ýagny içmäge ýaramly ýagdaýdadyr. Çägeligiň merkezine gitdigiňçe ýerasty suwlaryň ýatýan çuňluklary hem duzlulygy artýar. Diňe akarsyz ýerli çuň çöketlikleriň düýplerinde gadymdan gazylan guýularda süýji suw gorrly bardyr. Türkmenistanyň taryhy geografiýasynda gadymyýetlerden bäri Garagumuň çäklerinde ýaşan ata-babalarymyzyň hojalyk durmuşynda ýerasty suwlaryň ägirt uly ähmiýeti bolupdyr. Bu giň sähranyň amatly öri meýdanlaryny ýerlikli peýdalanyp, ýerli maldarçylygyň görmüşlerini, mallaryň tohumyny oňatlaşdyrmakda ýeten derejeleri dünýä medeniýetinde mynasyp orný eýeleýär. Tebigy ýerasty süýji suwuň bolmadyk öri meýdanlarynda takyrlaryň bar ýerlerinde ýazky ygal suwuny ýerasty aý suwuň derejesine çenli siňdirip, hapalanmakdan, bugarmakdan gorap peýdalanypdyrlar. Ýerasty suwlaryň çöldäki öri meýdanlaryndaky tebigy ot-ýmlik ösümlikleri peýdalanmakda ähmiýeti şu gün hem öz gymmatgyny ýitiren däl. Esasy zat çölde maldarçylygy ösdürmäge döwletimiz tarapyndan örän amatly şertler döredilýär. Ozaly bilen, ilatymyza ýangyjyň, elektrik energiýasynyň mugt berilmegi sähralarymyzdan, daglarymyzdan odunlyk maksatlaryna niýetlenilip gyrymsylaryň, agaçlaryň ýygnaýmagyny aradan aýryp, öri meýdanlarymyzda mallaryň ot-ýmlik gorralarynyň artmagyna şertleri döreden bolsa, Garagumumyzy gündogardan günbatara kesip geçýän Baş şor suw akabanyň täsir edýän zolagynda çäge gatlaklaryň arasyndan syzylyp, gurruga öwürülen guýulardan süýji suw çykmagyna sebäp bolup, öri meýdanlarymyzyň suw üpjünçiligini oňatlaşdyrdy.

8.6. Suwlaryň rejeli peýdalanylmagynyň ekologik meseleleri

Ekologiýa sözi grek dilindäki *oikos* – ýaşalyan ýer we *logos* – söz, öwrenmek manysyndaky iki sözüň goşulmagyndan ýasalan, ýaşaýyş şertleri öwrenýän ylmy aňlatmak üçin döredilen adalgadyr. Bu ylym janly jandarlaryň daşky gurşaw bilen özara baglanyşykly gatnaşyklaryny öwrenmäge niýetlenilip döredilendir. Ekologiýa – daşky gurşawyň janly jandarlara, şol sanda ösümlüklere-de bitewülikde alnandaky, şol bir wagtyň özünde-de onuň her bir agzasynyň, hadysasynyň täsirini aýratynlykda öwrenmäge ukyplydyr. Geografiýa ylmynyň nykdaýnazaryndan garanyňda tutuşlygyna Garagum çölüniň ekologik şertlerini öwrenmek bilen bir hatarda, onuň çäklerinde ýaşayan, ösýän aýratyn jandaryň ýa-da ösümligiň ýaşaýyş şertlerini, olaryň köpeliş, ösüş ýagdaýlaryna daşky gurşawyň täsirini bir wagtda, utgaşyklylykda öwrenmäge ukyply ylymdyr.

Häzirki watda ekologik deňagramlylygy üpjün etmek, tebigaty goramak meselesi bütindünýä ädämzadyň aladasyňa öwrüldi. Şol global meseläniň wajyp ulgam bölegi hem suwuň arassalygyny, has-da adamzadyň arassa agyz suwy bilen üpjün edilmegi baradaky mesele aýratyn üns merkezinde durýar. Bu ugurda dünýäniň dürli ýurtlarynda, jemgyýetçilik bileleşiklerinde ýörite kanunlar, düzgünler işlenilip düzülýär. Şol ählumumy ykrar edilen kada-kanunlara laýyklykda, derýalaryň hem-de deňizleriň suwlaryny hapalanmakdan gorap saklamak, suw aýtymlaryna we ýerasty suwlara hapalaýjy maddalaryň düşmeginiň önüni almak, berk halkara gözegçiliginde saklamak ýaly wezipe-ler BMG-niň Baş assambleýasynyň we onuň düzüm guramalarynyň, şeýle-de aýratyn alnan her bir döwletiň jogapkärçiliginde saklanylýar. Derýalaryň we kanallaryň kenarlarynda 100 metrlik zolakda ýangyjyň, himiýa dökünleriniň ammarlaryny, ýangyç guýulýan merkezleri gurmak we maşyndyr traktorlary ýuwmak, suw aýtymlaryna senagat, hojalyk galyndylaryny taşlamak gadagan edildi.

Biziň ýaşayan sebitimizde soňky ýyllarda suwarymly ekeran-çylygyň alnyp barylýan ýerleriň meýdanynyň artmagy we suw baýlyklarynyň ekin suwarmak üçin çendenaşa köp alynmagy netijesinde 1976-njy ýylda Syrderýanyň, 1980-nji ýylda bolsa Amyderýanyň suwunyň Aral deňzine guýulmagy kesildi.



Deňziň derejesi 53,29 m



Deňziň derejesi 45,75 m



Uly Aralyň derejesi 36,11 m
Kiçi Aralyň derejesi 41,60 m

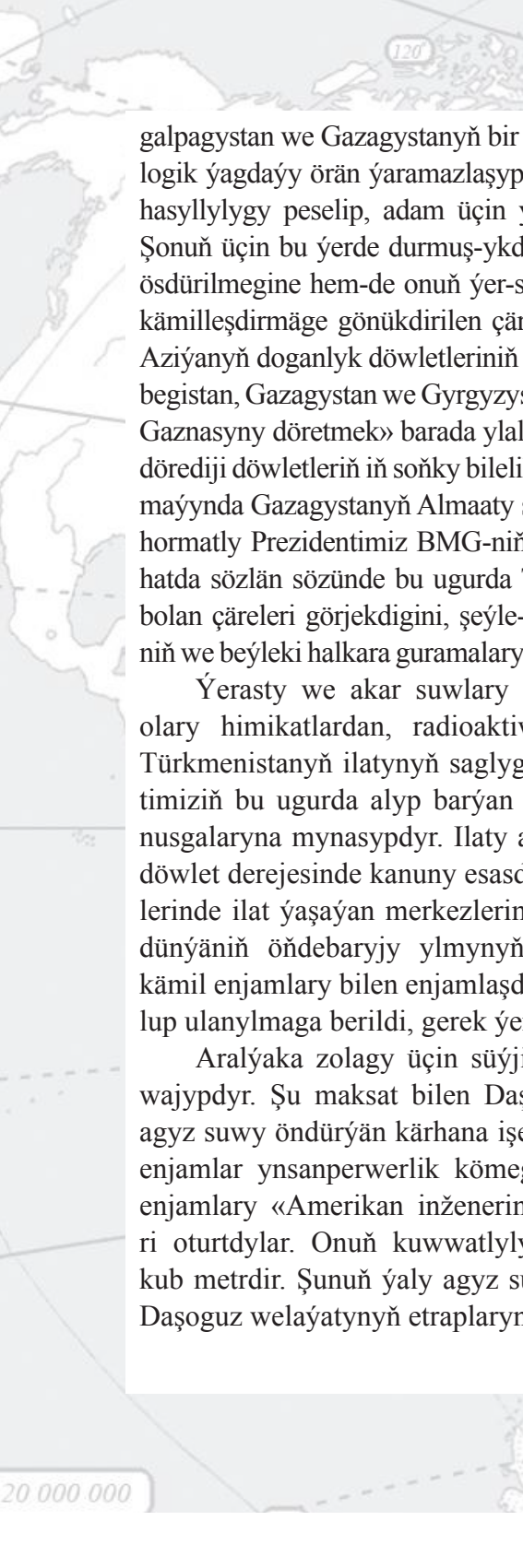


Deňziň derejesi 2003-nji ýyl bilen
deňeşdirende 5 m aşakda
Uly Aralyň derejesi 25,90 m

24-nji surat. Aral deňziniň meýdanynyň dürli ýyllarda kiçelişi

Deňiz gurap, onuň tutýan meýdany şor çöllüğe öwrüldi. Amyderýanyň we Syrderýanyň aşaky akymlarynda suwuň hili ýaramazlaşdy. Bu derýalaryň aýaklaryndaky ýerler barha gurap, şorluklara öwürülýär. Ilaty 3 mln adamdan köp bolan bu uly sebitde Daşoguz welaýaty, Gara-






galpagystan we Gazagystanyň bir bölegi ýerleşýär. Aral sebitleriniň ekologik ýagdaýy örän ýaramazlaşyp, klimat şertleri üýtgeýär. Topraklaryň hasyllylygy peselip, adam üçin ýaşayş şertleri barha ýaramazlaşýar. Şonuň üçin bu ýerde durmuş-ykdysady şertleriň gowulandyrylmagyna, ösdürilmegine hem-de onuň ýer-suw baýlyklaryndan peýdalanmaklygy kämilleşdirmäge gönükdirilen çäreleri görmek maksady bilen Merkezi Aziýanyň doganlyk döwletleriniň başisi – Türkmenistan, Täjigistan, Özbekistan, Gazagystan we Gyrgezystan 1994-nji ýylda «Araly halas etmek Gaznasyny döretmek» barada ylalaşdylar. Araly halas etmek Gaznasyny dörediji döwletleriň iň soňky bilelikdäki maslahaty 2009-njy ýylyň 28-nji maýynda Gazagystanyň Almaaty şäherinde geçirildi. Ol maslahata biziň hormatly Prezidentimiz BMG-niň wekilini hem alyp bardy. Şol maslahatda sözlän sözünde bu ugurda Türkmenistan öz tarapyndan mümkin bolan çäreleri görjekdigini, şeýle-de meseläniň çözülmegi bilen BMG-niň we beýleki halkara guramalaryň ünsüni çekmegiň zerurdygyny aýtdy.

Ýerasty we akar suwlary arassa halda saklamak, aýratyn-da, olary himikatlardan, radioaktiw birleşmelerden gorap saklamak Türkmenistanyň ilatynyň saglygynyň girewidir. Hormatly Prezidentimiziň bu ugurda alyp barýan işleri halkara kadalarynyň iň kämil nusgalaryna mynasypdyr. Ilaty arassa agyz suwy bilen üpjün etmek döwlet derejesinde kanuny esasyda ýola goýlandyr. Ýurdumyzyň çäklerinde ilat ýaşaýan merkezlerimizde zerurlyk dörän sebitlerimizde, dünýäniň öndebaryjy ylmyň, tehnikasynyň gazananlarynyň iň kämil enjamlary bilen enjamlaşdyrylan suw arassalaýjy desgalar gurlup ulanylmaga berildi, gerek ýerinde ýene-de gurlar.

Aralýaka zolagy üçin süýji suw (agyzy suwy) meselesi has-da wajypdyr. Şu maksat bilen Daşoguzda (1996-njy ýyl) arassalanan agyzy suwy öndürýän kärhana işe girizildi. Agyzy suw kärhanasy üçin enjamlar ynsanperwerlik kömegi hökmünde ABŞ-dan iberildi we enjamlary «Amerikan inženering serwis» firmasynyň hünärmenleri oturdylar. Onuň kuwwatlylygy gije-gündiziň dowamynda 500 kub metrdir. Şunuň ýaly agyzy suw kärhanalary Aşgabatda, Maryda, Daşoguz welaýatynyň etraplarynda gurlup işe girizildi.



Biziň ýurdumyzda her ýylyň aprel aýynyň birinji ýekşenbesinde «Suw damjasy – altyn dānesi» diýilýän türkmen pähimine laýyklykda ähliahk baýramçylygy dabara bilen belenip geçilýär. 22-nji mart bolsa bütindünýä suw gününü dünýä halklary bilen bilelikde belleýäris.

«Suw damjasy – altyn dānesi» baýramçylygy

1994-nji ýylyň 26-njy dekabrynda Türkmenistanyň ilkinji Prezidentiniň Karary bilen, asyrlaryň dowamynda, gurak çöl şertlerinde ýaşan türkmen halkynyň suwy mukaddeslik saýandygyny, ony bolçulygyň sakasy hasaplandygyny, her damja suwuň gyzyldan gymmatlydygyny göz önünde tutup, her ýylyň aprel aýynyň birinji ýekşenbesi «Suw damjasy – altyn dānesi» baýramçylygy diýlip ygylan edildi. Şol ýyldan bäri hem ýurdumyzda mähriban halkymyz «Suw damjasy – altyn dānesi» atly baýramçylygyny döwlet derejesinde belläp gelýär. Sebäbi Türkmenistanyň toprak – klimat şertlerinde beýleki sebitler bilen deňeşdirilende suw durmuşymyzda aýratyn orun eýeläp, ýaşaýşyň gözbaşy bolup durýar. Biziň ata-babalarymyz atmosfera ygallarynyň az düşýän, akar suwlaryň düýbünden ýok ýerlerinde münlerçe ýyllaryň dowamynda ýaşap, dōredip, dünýä medeniýetine goşantlaryny goşup gelipdirler. Ýerüsti akar suwlaryň düýbünden ýok ýerinde – Garagumda ujypsyz ýagýan ygal suwlaryndan takyrlardan syrygyp dōreýän suwlary toplaп, ýerasty suwlaryň ýatan çuňlugyna çenli siňdirip, arassa agyz suwuny we mallaryny ýakmaga ýaramly suw üpjünçiligini dōretmegi başarypdyrlar.

Daglyk, dag etegi sebitlerimizde, çeşme suwlarynyň bar ýerlerinde obalarda küren gurap oturypdyrlar. Şol ýerdäki suwy toplaп ýa-da akary rejeläp, mirap saýlap, şonuň ygtyýarynda suwy paýlaşyp ulanypdyrlar. Her hojalyk özüne bölünip berlen ýerde suwuň mukdaryna görä ekin ekip, mal saklap durmuş güzeranyny dolandyrypdyr. Şol hili ýaşaaýşda ata-babalarymyz dünýä medeniýetine uly goşant goşup gelipdirler. Suwuň ýetmezçilik edýän ýerlerinde kārizler, howdanjyklar gurupdyrlar.



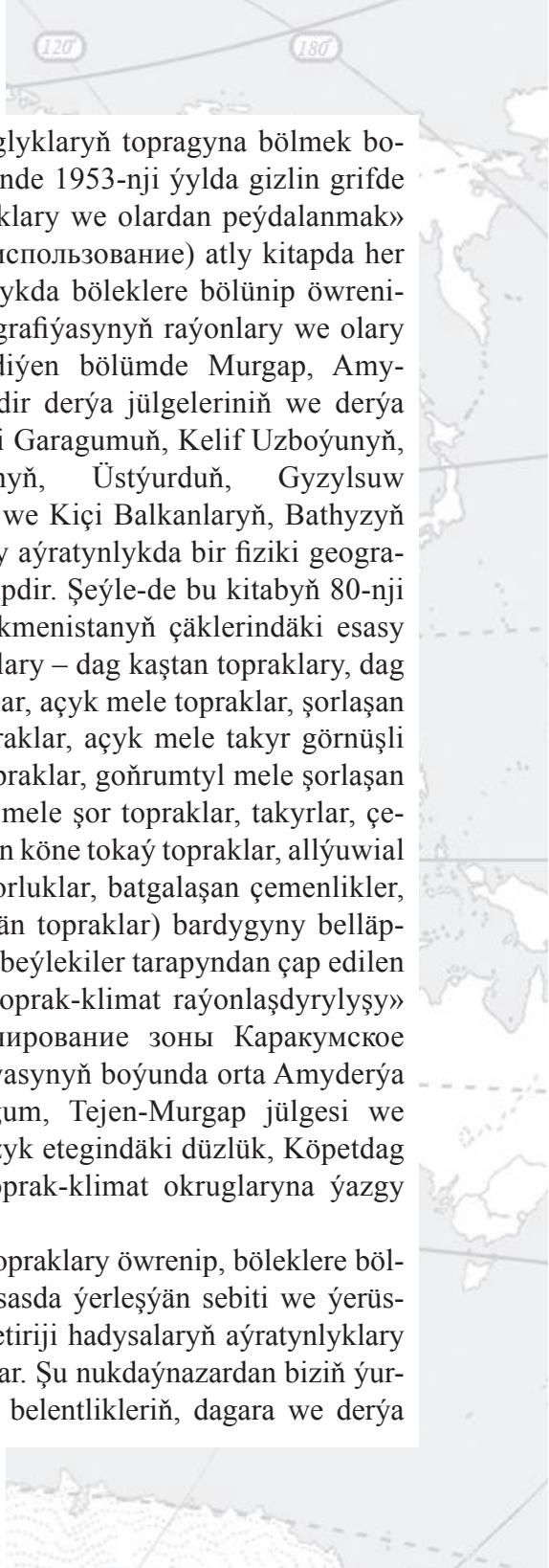
§9. TÜRKMENISTANYŇ TOPRAKLARY WE ÝER BAÝLYKLARY

9.1. Türkmenistanyň topraklarynyň öwrenilişi we umumy häsiýetnamasy

Türkmenistanyň çäklerindäki toprak görnüşleriniň dürlülikleri ýurduň geografik ýerleşşi, geologik emele gelşi, ýerüsti gurluşy, ýylylygyň hem çygyň paýlanyşynyň aýratynlyklary bilen baglanyşyklydyr. Ýer üstüni emele getirýän dag jynslarynyň fiziki, himiki düzüminiň, ýerasty suwlaryň ýerleşýän çuňluklarynyň dürlülyk derejeleriniň we beýleki toprak emele getiriji birnäçe sebäpleriň dürli bolmagy netijesinde, Türkmenistanyň toprak örtügi hem dürlüdür. Topraklaryň dik kesimi N.A.Kaçinskiý hem H.P.Mirimanýanyň kitaplaryndan alyndy.

Türkmenistanyň çäklerinde toprak emele geliş şertlerini, toprak görnüşlerini, olaryň ýurdumyzyň sebitlerinde ýerleşişlerini öwrenmekde O.M. Jumaýewiň, N.I. Bazelyewiçiň, N.I. Gorbonowyň, W.W. Ponomarýowyň, W.A. Koldanyň, P.A.Letunowyň, N.W. Kimbergiň, W.D. Kuçerenkonyň, P.Ý. Graždanyň, I.A. Linçewskiniň, G.I. Dolenkonyň, I.F. Garkuşanyň, Ý.W. Lobowanyň, M.L. Parhomenkonyň, A.N. Rozanowyň, M.W. Ýahontowyň, I.W. Lariniň, K.Rejepbaýewiň, M.P.Rambaýewiň we örän köp beýleki alymlaryň bitiren işleri uludyr. Türkmenistanyň tebigy landşaftlaryny öwrenen J.B.Köpekow, ýerüsti gurluşyny öwrenen G.Nurberdiýew, ösümlüklerini we öri meýdanlaryny öwrenen B.N.Nikolaýew we beýlekiler öwrenen sebitleriniň toprak örtükleri barada hem maglumatlary beripdirler.

Topraklaryň emele gelen geografik giňişligine, hil taýdan tapawutlaryna, görnüşlerine, içki we daşky häsiýetlerine baglylykda,



olary ilki bilen düzlükleriň we daglyklaryň topragyna bölmek bolar. A.N.Rozanowyň jogapkärçiliginde 1953-nji ýylda gizlin grifde çap edilen «Türkmenistanyň topraklary we olardan peýdalanmak» (Почвы Туркменской ССР и их использование) atly kitapda her bir sebitimiziň topraklary aýratynlykda böleklere bölünip öwrenilipdir. Türkmenistanyň toprak geografiýasynyň raýonlary we olary ekerançylyk üçin peýdalanmak diýen bölümde Murgap, Amyderýa, Tejen, Etrek, Sumbar, Çendir derýa jülgeleriniň we derýa aýaklarynyň, Demirgazyk, Merkezi Garagumuň, Kelif Uzboýunyň, Günorta-Günbatar Türkmenistanyň, Üstýurduň, Gyzylsuw ýarymadasynyň, Köpetdagyň, Uly we Kiçi Balkanlaryň, Bathyzyň hem Garabiliň topraklary her haýsy aýratynlykda bir fiziki geografik sebit görnüşinde alnyp öwrenilipdir. Şeýle-de bu kitabyň 80-nji sahypasynda A.N.Rozanowyň Türkmenistanyň çäklerindäki esasy toprak hilleriniň (goňur-dag topraklary – dag kaştan topraklary, dag mele topraklary, adaty mele topraklar, açyk mele topraklar, şorlaşan mele topraklar, şor açyk mele topraklar, açyk mele takyr görnüşli topraklar we ýukajyk açyk mele topraklar, goňrumtyl mele şorlaşan (gipsli mele) topraklar, goňrumtyl mele şor topraklar, takyrlar, çemen mele topraklar, allýuwial çemen köne tokaý topraklar, allýuwial çemen tokaýlyklaryň topraklary, şorluklar, batgalaşan çemenlikler, batgalyklar hem-de suwaryp ekilýän topraklar) bardygyny belläpdir. 1974-nji ýylda A.P.Lawrow we beýlekiler tarapyndan çap edilen «Garagum kanalynyň zonasynyň toprak-klimat raýonlaşdyrylyşy» (Почвенно-климатическое районирование зоны Каракумское канала) atly kitapda Garagum derýasynyň boýunda orta Amyderýa jülgesi, Günorta-Gündogar Garagum, Tejen-Murgap jülgesi we derýa aýagy, Köpetdagyň demirgazyk etegindäki düzlük, Köpetdag öňi we Günorta-Günbatar ýaly toprak-klimat okruglaryna ýazgy berlipdir.

Türkmenistanyň çäklerindäki topraklary öwrenip, böleklere bölmeli bolsa, onuň fiziki-geografik esasynda ýerleşýän sebiti we ýerüsti gurluşy, şeýle-de toprak emele getiriji hadysalaryň aýratynlyklary boýunça häsiýetlendirilse dogry bolar. Şu nukdaýnazardan biziň ýurdumyzda düzlükleriň, daglyklaryň, belentlikleriň, dagara we derýa

jülgeleriniň, şeýle-de oazisleriň medeni topraklaryny aýratynlykda häsiýetlendirmäge synanyşdyk. Şu nukdaýnazardan alnanda Türkmenistanyň düzlük böleginde emele gelen topraklaryň tutýan meýdanlarynyň giňligi boýunça tertipde häsiýetnama berilmegi, toprak emele geliş hadysasynda tebigy agzalaryň, şertleriň tutýan orunlarynyň seljerilişine üns berlip, topraklaryň görnüşlerini öwrenmekligi dogry hasapladyk.



Adaty mele topraklar



Goňrumtyl-şorsow topraklar



Şor topraklar

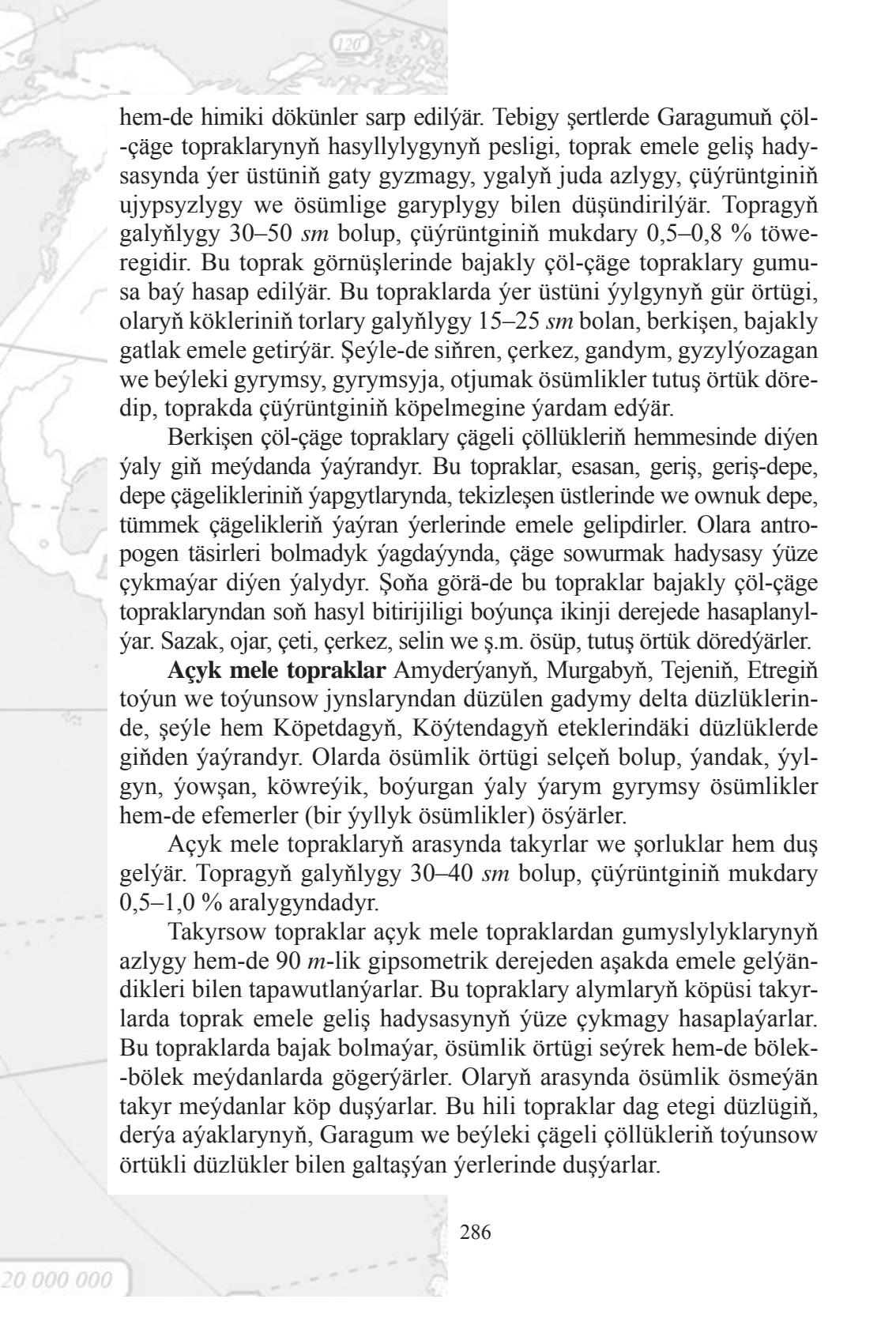
25-nji surat. Topraklaryň dürli görnüşleriniň dik kesigi

9.2. Türkmenistanyň düzlük bölegindäki topraklar

Ýurdumyzyň düzlük böleginde tutýan meýdany boýunça iň köp ýaýran toprak görnüşi çöl-çäge topraklardyr. Bu topraklar Peslik, Beýik, Günorta-Gündogar Garagumda, Üçtagan, Çilmämmet, Oktumgum, Gumsepişen, Sandyklygum, Günorta-Günbatar Türkmenistanyň çägeliklerinde, Bathyz, Garabil belentlikleriniň eteklerinde, şeýle-de oazis aralyklarynda duş gelyärler. Dag etegi, Garagum bilen galtaşýan derýa aýagy düzlüklerde, dagara we beýleki belent düzlüklerde mele topraklaryň dürli görnüşleri çöl-çäge topraklaryndan soň ikinji derejededir. Derýa jülgelerinde, oazislardäki ekin aralarynda, köllerin hem suw howdanlaryň töwereklerinde, golaýlarynda çemen topraklarynyň dürli görnüşleri emele gelipdirler. Günbatar Türkmenistanyň düzlük böleklerinde, Köpetdag etegi düzlügin Garagum bilen galtaşýan zolagynda, Köýten, Gowurdak gerişleriniň eteklerinde tebigy emele gelişli şor topraklaryň bardygyny hem bellemek gerek. Ýurdumyzyň düzlük böleginde toprak emele gelmedik ýerüstleri takyrlar we şorluklar hem bardyr. Mukaddes Garaşsyzlygymyzy alanymyzdan soň, ýörite melioratiw işleri geçirip, takyrlaryň özleşdirilmegi (Serdar hem Bereket etraplarynda) güýçli depginde alnyp barylýar. Şeýle bolansoň, soňky on ýyllyklarda täze nusgawy etraplar (Ruhubelent, Döwletli, Altyn sähra, Altyn asyr) döredilip, olarda boz we tarp ýerleriniň hasabyna oba hojalyk ekerançylygy we durnukly maldarçylygy ösdürmeklik ýola goýuldy. Lebap welaýatynyň Amyderýanyň çep kenaryndaky barhanlyklarynda we tümmek çägelik düzlüklerinde ýerleri ekin dolanyşygyna girizmeklik hem ýola goýulýar.

Çöl-çäge topraklary öz gezeginde ýerüstüniň gurluşy, çägelikleriniň ösümlükler bilen berkidilişi, ýerasty ýa-da ýerüsti çyglanyşyň häsiýetleri we beýleki birnäçe görkezijilere görä aýratyn görnüşlere: geniş, geniş-depe, depe, öýjükli, tümmekli; berkişen, bajakly, orta hilli berkişen, gowşak berkişen, barhanlaşan; çöl-çemen, çemen-çöl, çemen we beýlekilere bölünýär.

Çägel çöl topraklaryň ýaýran çäkleri gadymy geçmişlerden bäri öri meýdanlary hökmünde peýdalanylýar. Bu topraklar oazisleriniň çäklerinde, ýakalarynda tekizlenip, suwarymly ekerançylykda hem peýdalanylýar. Emma olary özleşdirmekde köp melioratiw işler, organiki



hem-de himiki dökünler sarp edilýär. Tebigy şertlerde Garagumuň çöl-çäge topraklarynyň hasyllylygynyň pesligi, toprak emele geliş hadysasynda ýer üstüniň gaty gyzmagy, ygalyň juda azlygy, çüýrüntginiň ujypsyzlygy we ösümlişe garyplygy bilen düşündirilýär. Topragyň galyňlygy 30–50 *sm* bolup, çüýrüntginiň mukdary 0,5–0,8 % töweregidir. Bu toprak görnüşlerinde bajakly çöl-çäge topraklary gumusa baý hasap edilýär. Bu topraklarda ýer üstüni ýylgynyň gür örtügi, olaryň kökleriniň torlary galyňlygy 15–25 *sm* bolan, berkişen, bajakly gatlak emele getirýär. Şeýle-de siňren, çerkez, gandym, gyzylýozagan we beýleki gyrymsy, gyrymsyja, otjumak ösümlikler tutuş örtük döredip, toprakda çüýrüntginiň köpelmegine ýardam edýär.

Berkişen çöl-çäge topraklary çägeli çöllükleriň hemmesinde diýen ýaly giň meýdanda ýaýrandyr. Bu topraklar, esasan, geriş, geriş-depe, depe çägelikleriniň ýapgytlarynda, tekizleşen üstlerinde we ownuk depe, tümmek çägelikleriň ýaýran ýerlerinde emele gelipdirler. Olara antropogen täsirleri bolmadyk ýagdaýynda, çäge sowurmak hadysasy ýüze çykmaýar diýen ýalydyr. Şoňa görä-de bu topraklar bajakly çöl-çäge topraklaryndan soň hasyl bitirijiligi boýunça ikinji derejede hasaplanylýar. Sazak, ojar, çeti, çerkez, selin we ş.m. ösüp, tutuş örtük döredýärler.

Açyk mele topraklar Amyderýanyň, Murgabyň, Tejeniniň, Etreğiniň toýun we toýunsow jynslaryndan düzülen gadymy delta düzlüklerinde, şeýle hem Köpetdagyň, Köýtendagyň eteklerindäki düzlüklerde giňden ýaýrandyr. Olarda ösümlik örtügi selçeň bolup, ýandak, ýylgyn, ýowşan, köwreýik, boýurgan ýaly ýarym gyrymsy ösümlikler hem-de efemerler (bir ýyllyk ösümlikler) ösýärler.

Açyk mele topraklaryň arasynda takyrlar we şorluklar hem duşgelyär. Topragyň galyňlygy 30–40 *sm* bolup, çüýrüntginiň mukdary 0,5–1,0 % aralygyndadyr.

Takyrşow topraklar açyk mele topraklardan gumyslylyklarynyň azlygy hem-de 90 *m*-lik gipsometrik derejeden aşakda emele gelýändigikleri bilen tapawutlanýarlar. Bu topraklary alymlaryň köpüsi takyrlarda toprak emele geliş hadysasynyň ýüze çykmagy hasaplaýarlar. Bu topraklarda bajak bolmaýar, ösümlik örtügi seýrek hem-de bölek-bölek meýdanlarda gögerýärler. Olaryň arasynda ösümlik ösmeýän takyr meýdanlar köp duşýarlar. Bu hili topraklar dag etegi düzlügiň, derýa aýaklarynyň, Garagum we beýleki çägeli çöllükleriň toýunsow örtüklü düzlükler bilen galtaşýan ýerlerinde duşýarlar.

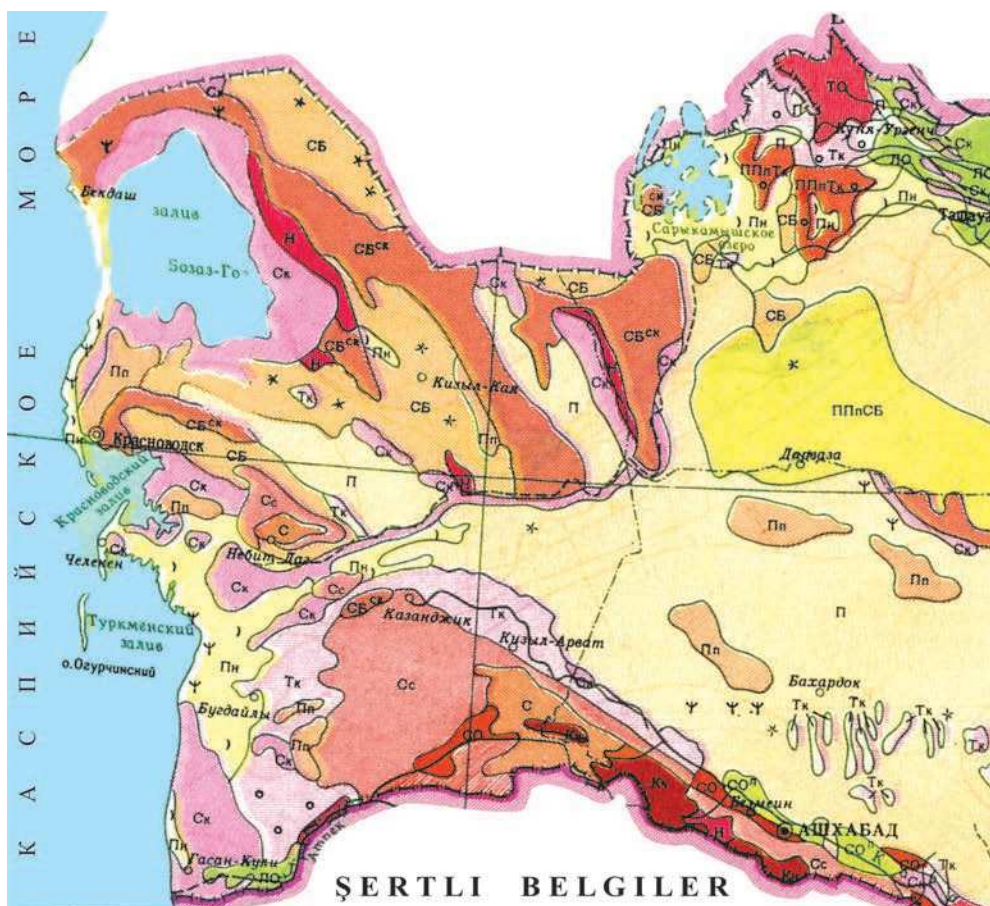
Toýunsow dag jynslarynyň üstünde emele gelen topraklar tebigy ýagdaýda çöl çäge topraklaryna garanda ösümlik ösdürmäge has ukyplydyr.

Sebäbi onuň düzüminde gumsuň mukdary 1,2–1,5 %-e ýetýär. Bu topraklar öz içinde takyrsow, açyk mele topraklara bölünýärler.

Takyrlar. Köpetdagyň, Uly we Kiçi Balkanyň eteklerinde, Maşat – Misserian düzlüğünde, Serdar şäherinden demirgazykda, Sarygamşyň günortasynda, Üstýurtda, Tejen-Murgap derýalarynyň aýaklarynda, Köýtendagyň demirgazyk-günbatarynda, Peslik Garagumda köp ýaýrandyr. Takyrlar seýrek, köplenç, düýpden ösümliksiz, toýun örtüklü endigan düzlüklerdir. Olaryň üsti jaýryk-jaýryk köpburçluk görnüşinde bölekler bölünendir. Topragyň galyňlygy 15–25 sm bolup, çüýrüntginiň mukdary 0,3–0,6 %-den geçmeýär. Takyrlaryň mehaniki düzümi toýun bolansoň, suw geçirijilik häsiýetleri ýaramazdyr. Ýokardan aşak örän pes, aşakdan ýokaryk (kapilyar turbajyklar arkaly) oňatdyr. 15–25 sm çuňlukda ýokary duzlaşan karbonatly gatlak emele gelýär. Şoňa görä-de olary özleşdirmek kynlaşdyrýar. Takyrlara köpräk çäge we organiki dökünler berlende, olaryň ekerançylyga ýaramlylygy artýar. Biziň atababalarymyz takyrlaryň ýagşy suwlaryny siňdirmän saklamaga ukyplydygyny peýdalanypdylar. Olaryň üstünden syrygýan ygal suwlaryny toplam, ýerasty suwlaryna garyşdyryp ulanmagy başarypdylar.

Çemen topraklary. Oazislerde, suwarymly ekerançylygyň ýaýran ýerlerinde, derýa boýlarynda **çemen topraklary** duş gelýär. Bu topragyň emele gelmeginde ýerasty we ýerüsti suwlary esasy orun eýeleýärler. Ýerasty suwlaryň ýer üstüne ýakyn ýerleşmegi netijesinde bu topraklarda yzgarlylyk ýokary bolan şertlerde çemen topraklary emele gelýärler. Bu topraklar mehaniki düzümi çägesowden toýna çenli bolan dürli çökündilerden dolýarlar. Çemen topraklar gür bitýän otlar bilen örtülendir. Bu topraklaryň duzlulyk derejesi dürli-dürli bolup, çala duz-ludan güýçlä çenlidir. Olar ýokumly maddalara baý, çüýrüntginiň mukdary 1,2–2,0%-den gowrak bolup, suw syzyjlygy dürlüdür.

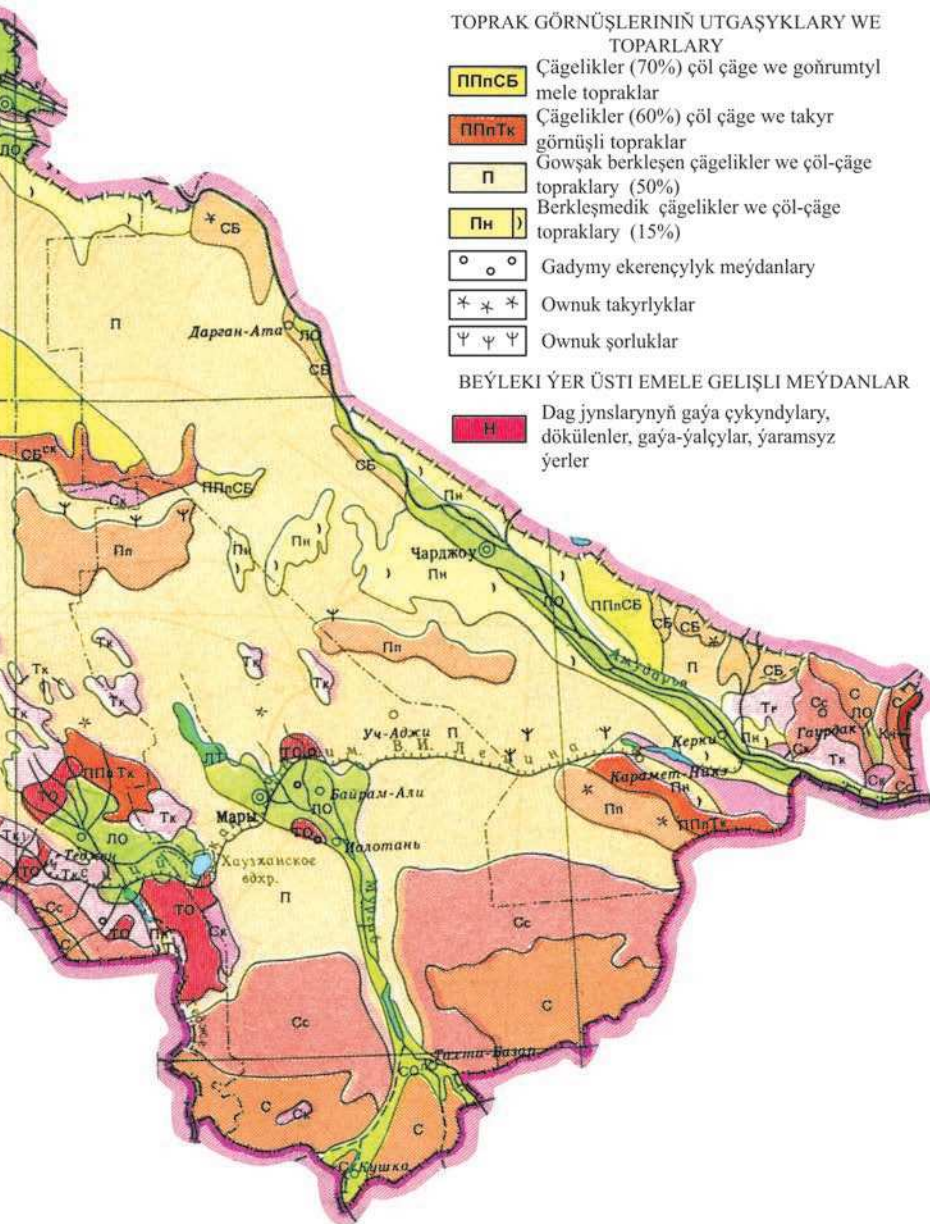
Çemen topraklary öz içinde çöl-çäge çemen, takyrsow çemen, şorsow çemen, adaty çemen we batga çemen ýaly görnüşlere bölünýär. Batga çemen topraklary derýa ýakalarynda we jülgerlerde, kanal boýlarynda aýry-aýry zolak emele getirýär. Olarda çyglylygy söýýän dürli ösümlikler, gamyş, hyşa, ýeken, topalak, batga topalak we beýlekiler bitýär.



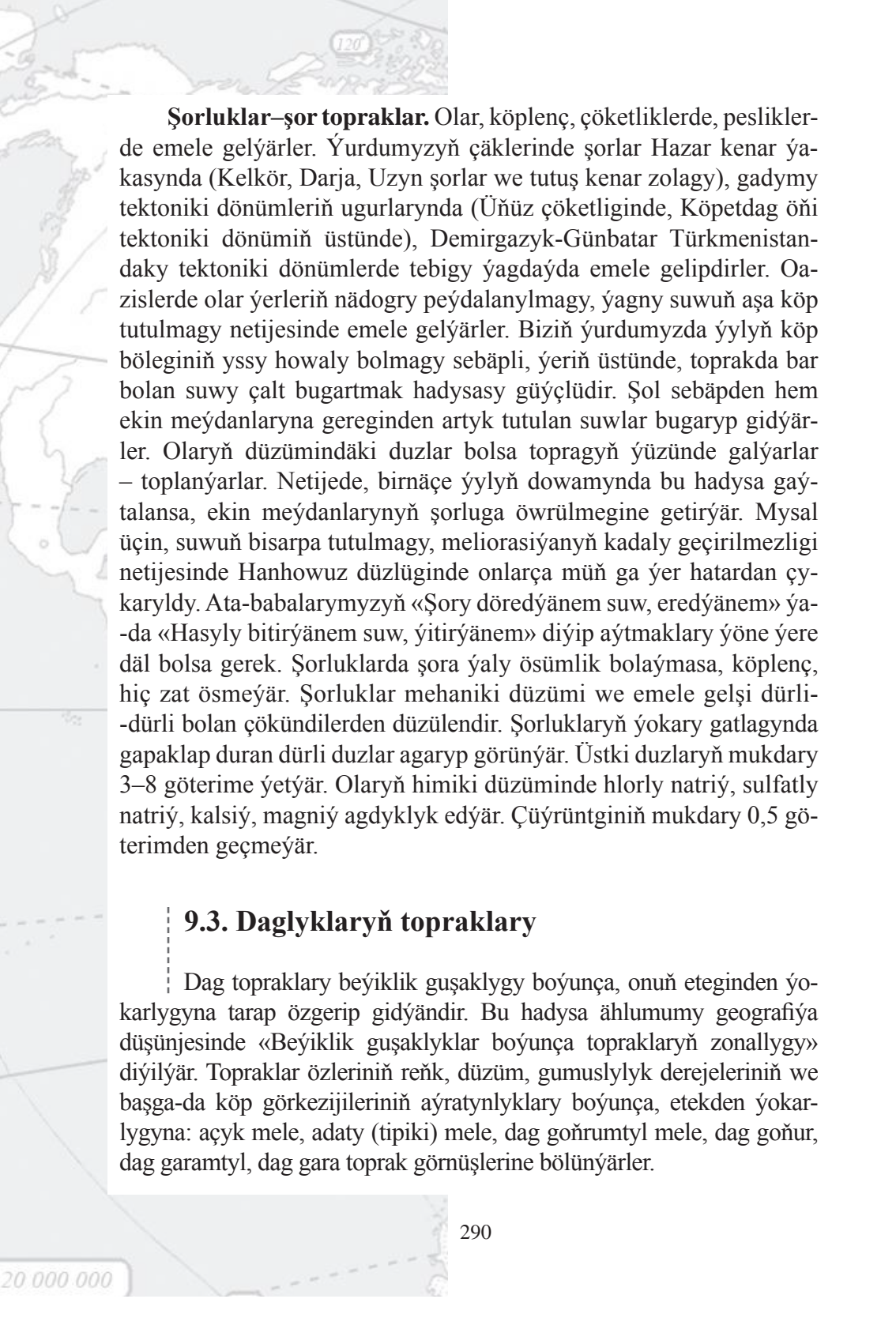
DÜZLÜK ÇÖL ZONASININ TOPRAKLARI

- СБ** Düyü dag jynslarynyň eýüwial we gadymy prolyuwal az jyglymly toýunsow adaty goňrumtyl-mele topraklar
- СБСК** Düyü dag jynslarynyň eýüwial we gadymy prolyuwal az jyglymly toýunsow adaty goňrumtyl-mele şorlaşan topraklar
- Тк** Allýuwal we prolyuwal toýun-toýunsow şorlaşan takyr görnüşli topraklar we takyrlar
- Пп** Çöl çäge topraklary
- ЛТ** Gatlakly allýuwal çökündileriň üstündäki allýuwal çemen we takyr görnüşli çemen topraklar
- Ск** Şorluklar (denizkenaryka, galyndy we beýleki şorlar)
- ТО** Suwarymly ekerançylykdaky takyr görnüşli topraklar (takyr-oazis)

- ЛО** Suwarymly ekerançylykdaky çemen we takyr görnüşli çemen topraklary
- DAG ETEGI WE ORTA BELENTLIKLERİN TOPRAKLARI**
- Сс** Toýunsow we çägesow, köplenç çagylyly gipsli açyk mele topraklar
 - С** Adaty mele toýunsow-tozanly kibirdewürli çagylyly topraklar
 - Кк** Dag goňur gowşak (tursyлаşан) yzgarlaşан topraklar
 - СО** Suwarymly açyk mele (mele oazis) topraklary
 - СОП** Suwarymly mele-çemen (mele-çemen oazis) Toprak görnüşleriniň utgaşyklary we topraklary




26-njy surat. Türkmenistanyň topraklarynyň kartasy



Şorluklar–şor topraklar. Olar, köplenç, çöketliklerde, pesliklerde emele gelýärler. Ýurdumyzyň çäklerinde şorlar Hazar kenar ýakasynda (Kelkör, Darja, Uzyn şorlar we tutuş kenar zolagy), gadymy tektoniki dönümleriň ugurlarynda (Üňüz çöketliginde, Köpetdag öňi tektoniki dönümiň üstünde), Demirgazyk-Günbatar Türkmenistandaky tektoniki dönümlerde tebigy ýagdaýda emele gelipdirler. Oazislerde olar ýerleriň nädogry peýdalanylmagy, ýagny suwuň aş köp tutulmagy netijesinde emele gelýärler. Biziň ýurdumyzda ýylyň köp böleginiň yssy howaly bolmagy sebäpli, ýeriň üstünde, toprakda bar bolan suwy çalt bugartmak hadysasy güýçlüdir. Şol sebäpden hem ekin meýdanlaryna gereginde artýk tutulan suwlar bugaryp gidýärler. Olaryň düzümindäki duzlar bolsa topragyň ýüzünde galýarlar – toplanýarlar. Netijede, birnäçe ýylyň dowamynda bu hadysa gaýtalansa, ekin meýdanlarynyň şorluga öwürilmegine getirýär. Mysal üçin, suwuň bisarpa tutulmagy, meliorasiýanyň kadaly geçirilmezligi netijesinde Hanhowuz düzlüginde onlarça müň ga ýer hatardan çykaryldy. Ata-babalarymyzyň «Şory döredýänem suw, eredýänem» ýa-da «Hasyly bitirýänem suw, ýitirýänem» diýip aýtmaklary ýöne ýere däl bolsa gerek. Şorluklarda şora ýaly ösümlik bolaýmasa, köplenç, hiç zat ösmeýär. Şorluklar mehaniki düzümi we emele gelşi dürli-dürli bolan çökündilerden düzülendir. Şorluklaryň ýokary gatlagynda gapaklap duran dürli duzlar agaryp görünýär. Üstki duzlaryň mukdary 3–8 göterime ýetýär. Olaryň himiki düzüminde hlorly natriý, sulfatly natriý, kalsiý, magniý agdyklyk edýär. Çüýrüntginiň mukdary 0,5 göterimden geçmeýär.

9.3. Daglyklaryň topraklary

Dag topraklary beýiklik guşaklygy boýunça, onuň eteginden ýokarlygyna tarap özgerip gidýändir. Bu hadysa ählumumy geografiýa düşüňjesinde «Beýiklik guşaklyklar boýunça topraklaryň zonallygy» diýilýär. Topraklar özleriniň reňk, düzümi, gumuslylyk derejeleriniň we başga-da köp görkezijileriniň aýratynlyklary boýunça, etekden ýokarlygyna: açyk mele, adaty (tipiki) mele, dag goňrumtyl mele, dag goňur, dag garamtyl, dag gara toprak görnüşlerine bölünýärler.



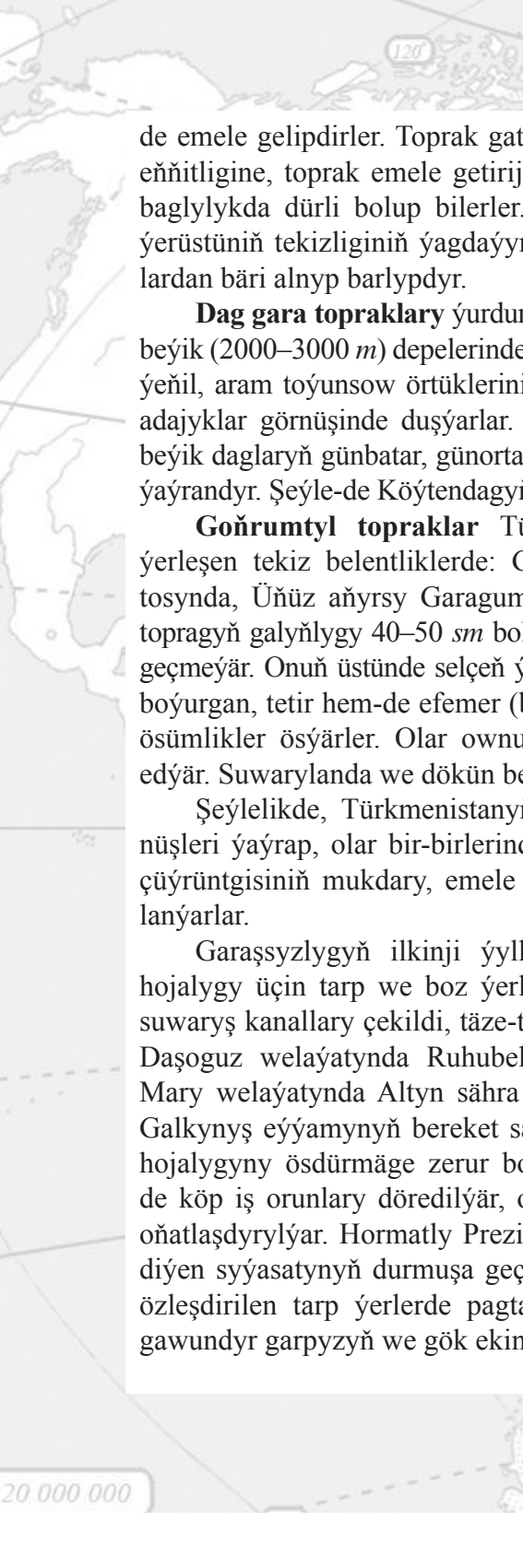
Açyk mele topraklar lýos (tozan) görnüşli, toýunsow dag jynslardan düzülip, dag etegi düzlüklerde, Garabil we Bathyz belentlikleriniň eteklerinde giň ýaýrandyr. Olar deňiz derejesinden 100–500 *m*, Garabil we Bathyz belentliklerinde bolsa 700 *m* beýiklige çenli ýaýrandyrlar. Bu topraklarda gyrtyç, ýepelek, arpagan, ýowşan we şoralar ösýärler. Olaryň ýaýran ýerlerinde ýyl boýunça 150–250 *mm* ygal düşýär, çüýrüntginiň mukdary 1–1,5 %, topragyň galyňlygy bolsa 40–80 *sm*-e ýetýär.

Açyk mele topraklar Türkmenistanda oba hojalygy üçin iň ýaramly topraklardyr. Olar dag eteginde esasy ekerançylyk ýerini tutýar. Açyk mele topraklardan daýhan birleşikleri oba hojalyk ekinleriniň ýokary hasylyny alýarlar.

Adaty (tipiki) mele topraklar 500–1000 *m* beýiklikde, Köpetdagda, Garabilde we Bathyz belentliklerinde ýaýrandyr. Olar lýos görnüşli toýunsow, çägesow dag jynslarynyň üstünde, ýowşan, ýylak, gyrtyç ýaly ösümlikleriň aşagynda emele gelýärler. Olar açyk mele topraklardan çüýrüntgisiniň köplügi (1,5–2,0 %), reňkiniň açyk mele topraga garanda garmatlylygy we topragynyň galyňlygy (1 *m*) hem-de duzly, gipsli gatlagyň has aşakda ýerleşenligi bilen tapawutlanýarlar. Olar dag ýapgytlarynda we pes daglaryň üstünde duşýar we suw bilen üpjün edilende oňat hasyl berýärler. Köpetdagdaky tekiz ýerleriň (tagta) üstünde düme ekinleri ýetişdirilýär.

Dag goňrumtyl mele topraklary 1000–1800 *m* aralykdaky beýiklikde duşýar. Bu topraklarda çüýrüntginiň mukdary 2-den 4 %-e ýetýär, topragyň galyňlygy bolsa 80–120 *sm*. Bu topraklar düme ekerançylygy üçin iň ýaramly topraklardyr. Bu beýiklikde ýagýan ygalyň ýyl boýunça mukdary 200–250 *mm*-den geçýär. Şol sebäpli bu topraklarda gyýaklar, dele, ýabany ýorunja we beýleki meýdan otlary oňat ösýärler. Bu ýerler mal bakmak, düme ekerançylygy we bedet taýýarlamak üçin amatlydyr.

Dag goňur topraklar Köpetdagyň beýik gerişleriniň (1500–2000 *m*) günbatar, günorta-günbatar ýapgytlarynda onçakly giň bolmadyk meýdanlarda duşýarlar. Olaryň gumuslylygy 3–5%-e golaý bolup, ösümlik ösmegi üçin has amatlydyr. Bu topraklar, köplenç, dag ýapgydynda lýos, lýos şekilli dag jynslarynyň gatlaklarynyň üstlerin-



de emele gelipdirler. Toprak gatlagynyň galyňlygy dag ýapgydynyň eňňitligine, toprak emele getiriji dag jynslarynyň düzüm gurluşyna baglylykda dürli bolup bilerler. Bu topraklaryň ýaýran çäklerinde ýerüstüniň tekizliginiň ýagdaýyna görä düme ekerançylygy gadymlardan bäri alnyp barlypdyr.

Dag gara topraklary ýurdumyzyň daglyklarynda Köpetdagyň has beýik (2000–3000 m) depelerinde toprak emele getiriji dag jynslarynyň ýeňil, aram toýunsow örtükleriniň ýaýran meýdanlarynda, tegmiltler, adajyklar görnüşinde duşýarlar. Tagarow, Erekdag, Çopandepede ýaly beýik daglaryň günbatar, günorta-günbatar ýapgytlarynda biraz giňräk ýaýrandyr. Şeýle-de Köýtendagyň Aýrybaba belentliginde duşýar.

Goňrumtyl topraklar Türkmenistanyň günbatar böleginde ýerleşen tekiz belentliklerde: Günorta Maňgşlakda, Üstýurt platosynda, Üňüz aňysy Garagumuň gyrlarynda duşýar. Bu görnüşli topragyň galyňlygy 40–50 sm bolup, çüýrüntginiň mukdary 0,5 %-den geçmeýär. Onuň üstünde selçeň ýagdaýda ýowşan, boýalyç, köwreýik, boýurgan, tetir hem-de efemer (birýyllyk) we efemeroid (köpýyllyk) ösümlikler ösýärler. Olar ownuk mallar üçin iýmit bolup hyzmat edýär. Suwarylanda we dökün berlende oňat hasyl berýärler.

Şeýlelikde, Türkmenistanyň çäklerinde topraklaryň dürli görnüşleri ýaýrap, olar bir-birlerinden mehaniki we himiki düzümleri, çüýrüntgisiniň mukdary, emele geliş aýratynlyklary bilen tapawutlanýarlar.

Garaşsyzlygyň ilkinji ýyllaryndan başlap, ýurdumyzyň oba hojalygy üçin tarp we boz ýerler özleşdirilip başlandy. Ol ýerlere suwaryş kanallary çekildi, täze-täze daýhan birleşikleri peýda boldy. Daşoguz welaýatynda Ruhubelent, Lebap welaýatynda Döwletli, Mary welaýatynda Altyn sähra – täze nusgawy etraplar döredildi. Galkynyş eýýamynyň bereket saçagyna öwrüldi. Bu etraplarda oba hojalygyny ösdürmäge zerur bolan ähli şertler döredilýär. Ol ýerde köp iş orunlary döredilýär, olaryň durmuş-ykdysady üpjünçiligi oňatlaşdyrylýar. Hormatly Prezidentimiziň «Döwlet adam üçindir!» diýen syýasatynyň durmuşa geçýändigini aýdyň görünýär. Häzir täze özleşdirilen tarp ýerlerde pagtanyň, bugdaýyň, arpanyň, şalynyň, gawundyr garpyzyň we gök ekinleriň bol hasyly ýetişdirilýär.

9.4. Türkmenistanyň ýer baýlyklary we ekologik meseleler

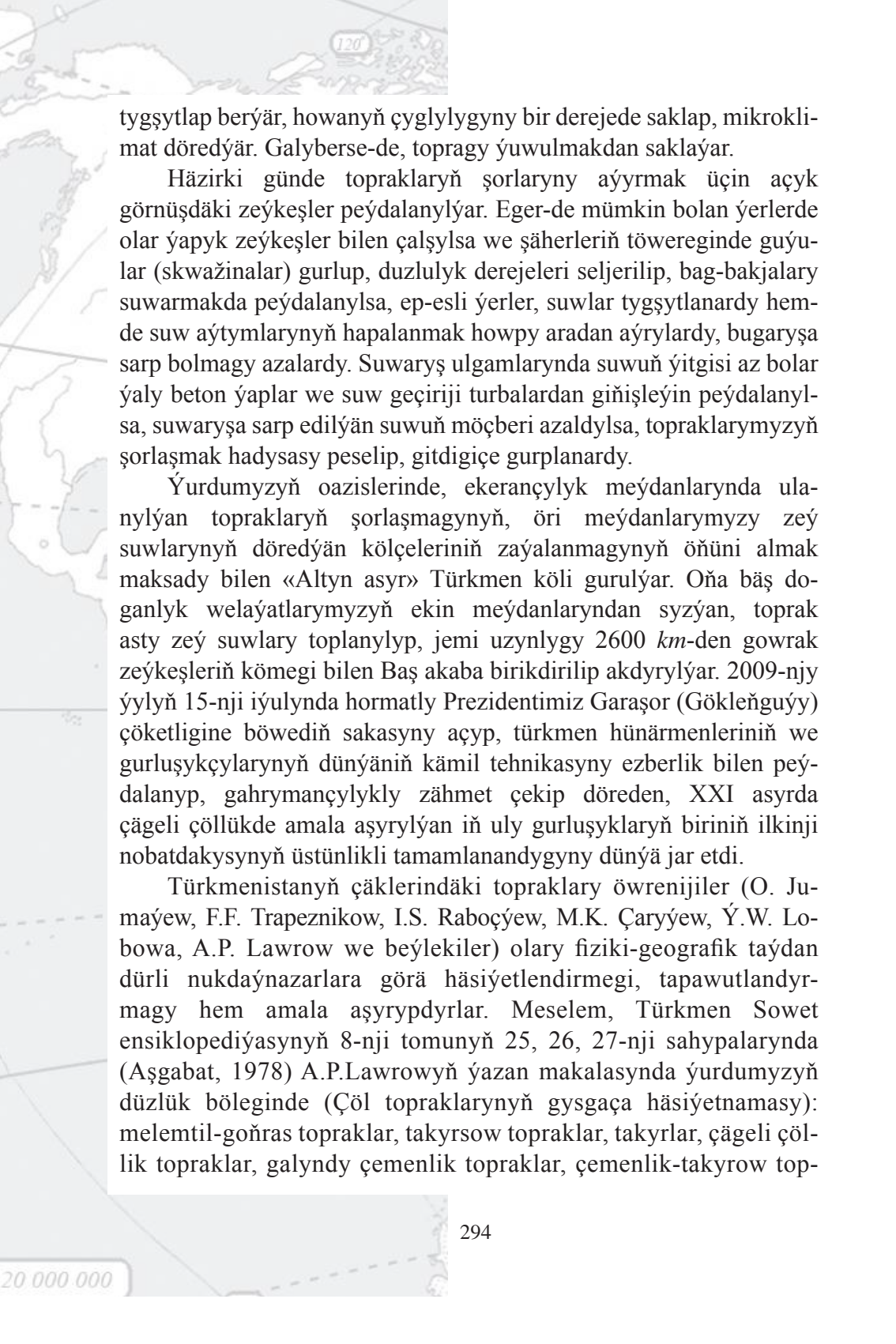
Biziň ýurdumyzda ýaramly ýerleriň meýdany 13 million 768 müň gektara barabardyr. Şonuň 54%-den gowragy dürli derejede duzlaşandyr. Şol ýeriň 54%-iniň 16%-i güýçli şorlaşan topraklardyr. Onuň köp bölegi ýerasty suwlaryň 1–2 metr çuňlukda ýerleşýän ýerlerine gabat gelýär.

Adaty tebigy şertlerde toprakda geçýän hadysalar ekologik deňagramlylykda bolýar. Ýöne köp halatlarda ekologiki deňagramlylygyň bozulmagyna adam sebäp bolýar. Adamlaryň topraga akyllý, paýhasly çemeleşmedik ýagdaýlarynda toprak zaýalanýar, himiki, fiziki düzümi, suw saklaýyş ukyby üýtgeýär.

Ýer ýüzünde ummasyz hasylly ýerler iri senagat kärhanalary, şäherler we şäherçeler gurlanda, ýerasty baýlyklar alnanda ýok edilýär. Tokaýlaryň çapylmagy, öri meýdanlaryň sürülmegi, agrotehnikanyň düzgünlerini ulanmazdan, ýerleri ençeme gezek sürmek netijesinde topragyň eroziýasy (ýuwulmagy) güýçlenýär. Hasylly topragyň ornunda köp sanly jarlar, gury hanalar, çukurjyklar emele gelýär. Ýel we suw eroziýasy häzirki döwürde bütindünýä howpuna öwürildi. Alymlaryň hasaplamlaryna görä, soňky 100 ýylyň dowamynda ýel we suw eroziýasy netijesinde Ýer togalagynda 2 million gektar ýer sandan çykypdyr.

Topragy hapalaýan we zaýalaýan zatlaryň biri hem önümçilikden topraga geçýän galyndylar, zyňyndylar we zir-zibillerdir. Muňa dürli görnüşdäki metal galyndylary, olaryň birleşmeleri, radioaktiw elementler, oba hojalygynda peýdalanylýan himiki dökünler we awuly himikatlar girýärler. Olar zeýkeş suwlary arkaly howdanlara, köllere aralaşýarlar, janly-jandarlara howp salýarlar.

Topragyň şorlaşmagyna we toprak eroziýasyna garşy göreşmek üçin suwaryş işleriniň kada laýyklykda tygşytly geçirilmegi we güýçli dilkawlanan ýerlerde topragy berkidiji ösümlikleriň ekilmegi zerurdyr. Daş-töweregimizi sagdynlaşdyrmakda we topragy gowulandyrmakda tokaý gorag zolaklarynyň ähmiýeti uludyr. Baglar we tokaýlar ekinleri epgek-ýelden, jöwzaly yssydan goraýar, 30% yzgary

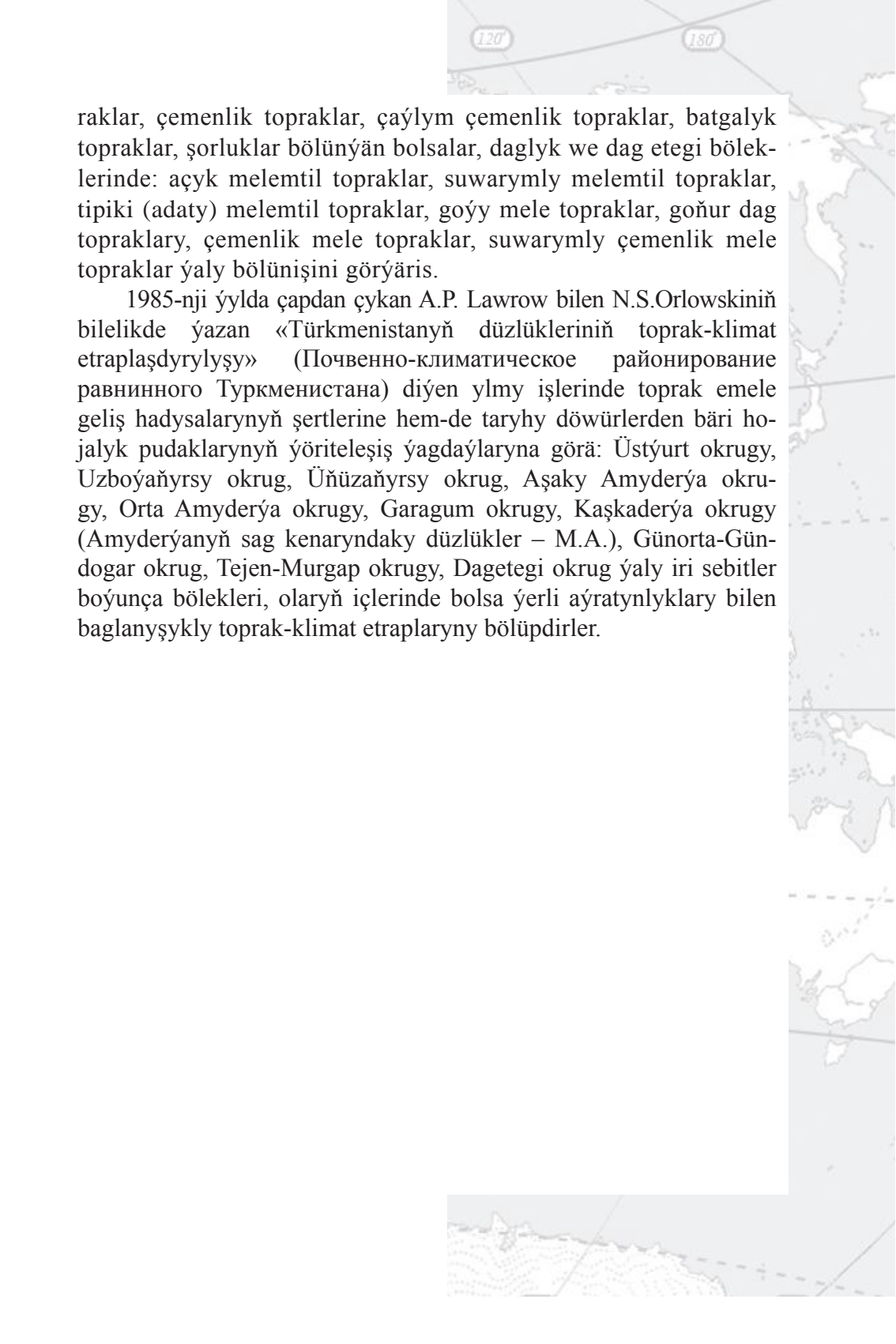


tygşytlap berýär, howanyň çyglylygyny bir derejede saklap, mikroklimat döredýär. Galyberse-de, topragy ýuwulmakdan saklaýar.

Häzirki günde topraklaryň şorlaryny aýyrmak üçin açyk görnüşdäki zeýkeşler peýdalanylýar. Eger-de mümkin bolan ýerlerde olar ýapyk zeýkeşler bilen çalşylsa we şäherleriň töwereginde guýular (skwažinalar) gurlup, duzlulyk derejeleri seljerilip, bag-bakjalary suwarmakda peýdalanylsa, ep-esli ýerler, suwlar tygşytlanardy hem-de suw aýtymalarynyň hapalanmak howpy aradan aýrylardy, bugaryşa sarp bolmagy azalardy. Suwaryş ulgamlarynda suwuň ýitgisi az bolar ýaly beton ýaplar we suw geçiriji turbalardan giňişleýin peýdalanylsa, suwaryşa sarp edilýän suwuň möçberi azaldylsa, topraklarymyzyň şorlaşmak hadysasy peselip, gitdigiçe gurplanardy.

Ýurdumyzyň oazislerinde, ekerançylyk meýdanlarynda ulanylýan topraklaryň şorlaşmagynyň, öri meýdanlarymyzy zeý suwlarynyň döredýän kölçeleriniň zaýalanmagynyň önüni almak maksady bilen «Altyn asyr» Türkmen köli gurulýar. Oňa baş doganlyk welaýatlarymyzyň ekin meýdanlaryndan syzýan, toprak asty zeý suwlary toplanlyp, jemi uzynlygy 2600 km-den gowrak zeýkeşleriň kömegi bilen Baş akaba birikdirilip akdyrylýar. 2009-njy ýylyň 15-nji iýulynda hormatly Prezidentimiz Garaşor (Gökleňguýy) çöketligine böwediň sakasyny açyp, türkmen hünärmenleriniň we gurluşykçylarynyň dünýäniň kämil tehnikasyny ezberlik bilen peýdalanyň, gahrymançylykly zähmet çekip döreden, XXI asyrdaky çägeli çöllükde amala aşyrylýan iň uly gurluşyklaryň biriniň ilkinji nobatdakysynyň üstünlikli tamamlanandygyny dünýä jar etdi.

Türkmenistanyň çäklerindäki topraklary öwrenijiler (O. Jumaýew, F.F. Trapeznikow, I.S. Raboçýew, M.K. Çaryýew, Ý.W. Lobowa, A.P. Lawrow we beýlekiler) olary fiziki-geografik taýdan dürli nukdaýnazarlara görä häsiýetlendirmegi, tapawutlandyrmagy hem amala aşyrypdyrlar. Meselem, Türkmen Sowet ensiklopediýasynyň 8-nji tomunyň 25, 26, 27-nji sahypalarynda (Aşgabat, 1978) A.P.Lawrowyň ýazan makalasynda ýurdumyzyň düzlük böleginde (Çöl topraklarynyň gysgaça häsiýetnamasy): melemtil-goňras topraklar, takyrsow topraklar, takyrlar, çägeli çöllük topraklar, galyndy çemenlik topraklar, çemenlik-takyrow top-



raklar, çemenlik topraklar, çaýlym çemenlik topraklar, batgalyk topraklar, şorluklar bölünýän bolsalar, daglyk we dag etegi böleklerinde: açyk melemtil topraklar, suwarymly melemtil topraklar, tipiki (adaty) melemtil topraklar, goýy mele topraklar, goňur dag topraklary, çemenlik mele topraklar, suwarymly çemenlik mele topraklar ýaly bölünişini görýäris.

1985-nji ýylda çapdan çykan A.P. Lawrow bilen N.S.Orlowskiniň bilelikde ýazan «Türkmenistanyň düzlükleriniň toprak-klimat etraplaşdyrylyşy» (Почвенно-климатическое районирование равнинного Туркменистана) diýen ylmy işlerinde toprak emele geliş hadysalarynyň şertlerine hem-de taryhy döwürlerden bäri hojalyk pudaklarynyň ýöriteleşiş ýagdaýlaryna görä: Üstýurt okrugy, Uzboýaňyrsy okrug, Üňüzaňyrsy okrug, Aşaky Amyderýa okrugy, Orta Amyderýa okrugy, Garagum okrugy, Kaşkaderýa okrugy (Amyderýanyň sag kenaryndaky düzlükler – M.A.), Günorta-Gündogar okrug, Tejen-Murgap okrugy, Dagetegi okrug ýaly iri sebitler boýunça bölekleri, olaryň içlerinde bolsa ýerli aýratynlyklary bilen baglanyşykly toprak-klimat etraplaryny bölüpdirler.




§10. TÜRKMENISTANYŇ ÖSÜMLIGI

10.1. Türkmenistanyň ösümlik örtüginin umumy häsiýetnamasy

Türkmenistanyň ösümlik örtüginin öwrenilişiniň taryhyndan gysgaça maglumatlary bermezden, onuň häsiýetleri barada gürrüň etmek düşnüksizlige elterdi. Şonuň üçin hem, ozaly bilen, ýurdumyzyň dürli çäklerindäki duşýan ösümlikleriň öwrenilişi barada käbir maglumatlara seredip geçeliň. Türkmenistanyň ösümlik örtüginin öwrenmekde rus alymlarynyň bitiren işleri uludyr. XX asyryň birinji ýarymynda tutuş orta Aziýanyň, şol sanda Türkmenistanyň ösümlik örtüginin öwrenmekde bahasyna ýetip bolmajak işleri bitiren alymlaryň biri W.Wawilowdyr. Bütün ömrünü Türkmenistanyň ösümliklerini öwrenmäge bagyşlan alymlaryň biri W.W.Nikitiniň ylmy işleri belenilmäge mynasypdyr. Şeýle-de bu ugurda Ý.P. Korowin, W.N. Minerwin, B.B. Kerbabaýew, L.Ý. Rodin nörän köp iş bitirdiler. Geçen asyryň 55-nji ýylynda Kuniniň redaksiýasy bilen çap edilen «Очерки природы Каракумов» diýen kitabyndaky maglumatlarda hem Türkmenistanyň ösümligi gysgaça, emma ýerlikli görkezilendir. Öri meýdanlaryň ösümlik örtüginin öwrenmekde N.T. Neçaýewanyň, W.N. Nikolaýewiň hyzmatlaryny hem bellemek gerek.

Türkmenistanyň haýwanat dünýäsiniň öwrenilmeginde örän köp alymlaryň bitiren işleri üns bermäge mynasypdyr. Olardan E.K. Rustamowyň guşlary öwrenmekdäki bitiren işleri aýratyn tapawutlydyr. Türkmenistanyň haýwanat dünýäsini öwrenmekde M. Gylyjowyň, N. Işadowyň, W.W. Kuçerugyň, W.A. Popowyň, O.N. Nurgeldiýewiň, M. Sapargeldiýewiň, W.Ý. Sokolowyň we beýlekileriň hyzmatlary uludyr.

Türkmenistan ösümlik babatda alnanda Ýewraziýanyň Turan fitogeografik welaýatynyň çägendäki çöller zonasynnda ýerleşýär.



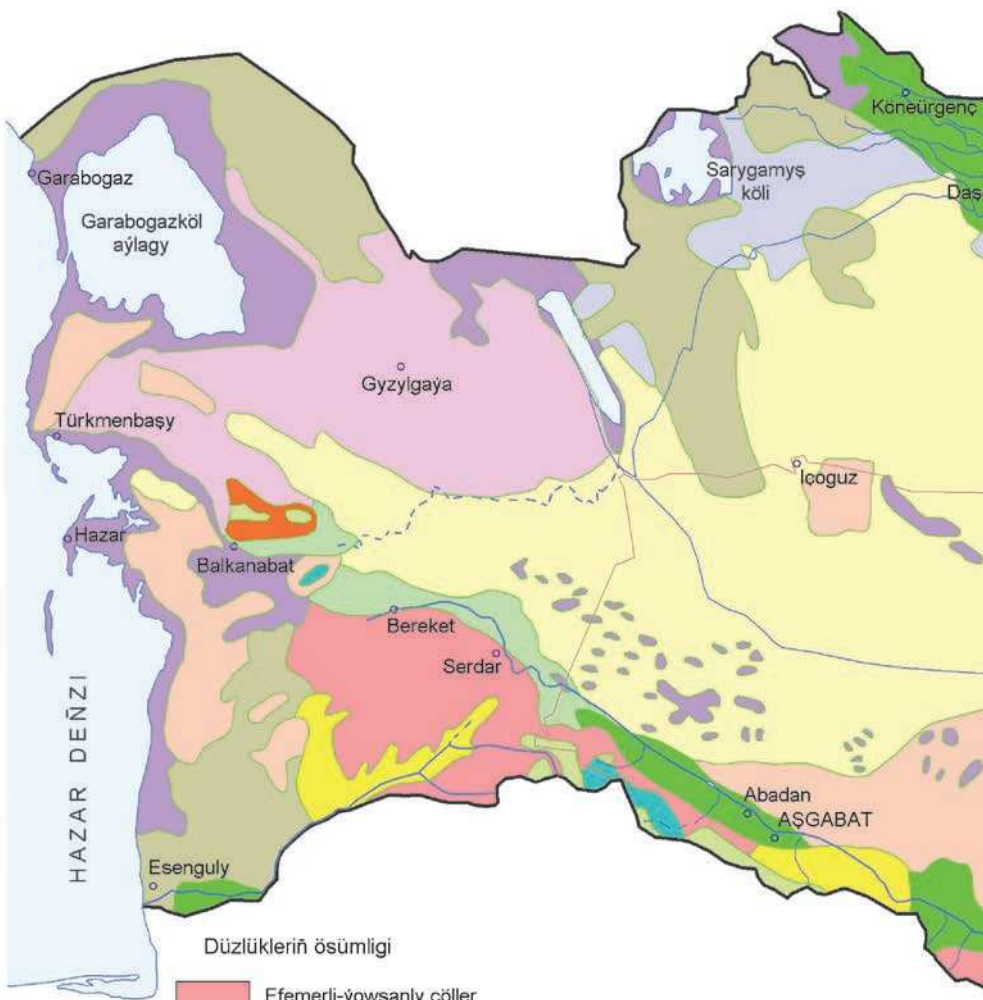
Klimatyň guraklygyna garamazdan, Türkmenistanyň ösümlik dünýäsi ýeterlik derejede baýdyr. Türkmenistanyň çäginde ösümlikleriň 2, 8 müňden gowrak görnüşleri duşýar. Olaryň 42 görnüşi agaçlar, 82 görnüşi gyrymsylar, 84 görnüşi ýarym gyrymsylar, 221 görnüşi gyrymsyja agaç şekilli ösümliklerdir. Galanlary bolsa ot, otjumak şekilli ösümlikler bolup, olaryň 40-a golaý görnüşi gök reňki bolmadyk mugthor – kömelekler, sary çyrmaşyk, gawun güli, ýylan dodagy we beýleki ösümliklerdir. Garagum çölünü öwrenen alymlaryň maglumatlaryna görä, ol ýerde ösümlikleriň 1110-a golaý görnüşi gabat gelyär. Ýurdumyzdaky duş gelyän ösümlikleriň görnüşleriniň 340-a golaýy endemik (bellibir çäklerde ösmäge uýgunlaşan häsiýetli) bolup, olar diňe Türkmenistanyň çäklerinde bitýärler.

Türkmenistanyň daglyklarynyň ösümlik dünýäsi düzlük bölegindäkä garanynda has hem baýdyr. Diňe Köpetdagda ösümlikleriň 1700-e golaý görnüşleri duşup, olaryň başdan bir bölegine golaýy diňe şol ýere häsiýetlidirler–endemikdirler. Günbatar Köpetdag Türkmenistanyň daglyk bölegindäki ösümlikleriň Kawkaz we Eýran görnüşleriniň aglabasy üçin gündogardaky araçäk bolýan bolsa, olaryň Pamir-Alaý ösümlik görnüşleriniň birnäçesi üçin günbatar-daky araçäk bolup hyzmat edýär. Olaryň hemmesi diýen ýaly kontinental we gurak klimat şertlerine uýgunlaşandyrlar.

Ekologik aýratynlyklary boýunça Türkmenistanyň ösümlikleri dört topara bölünip, olara çöl, dag, dag etegi, oazis hem-de derýa jülgeleriň ösümlikleri degişlidir.

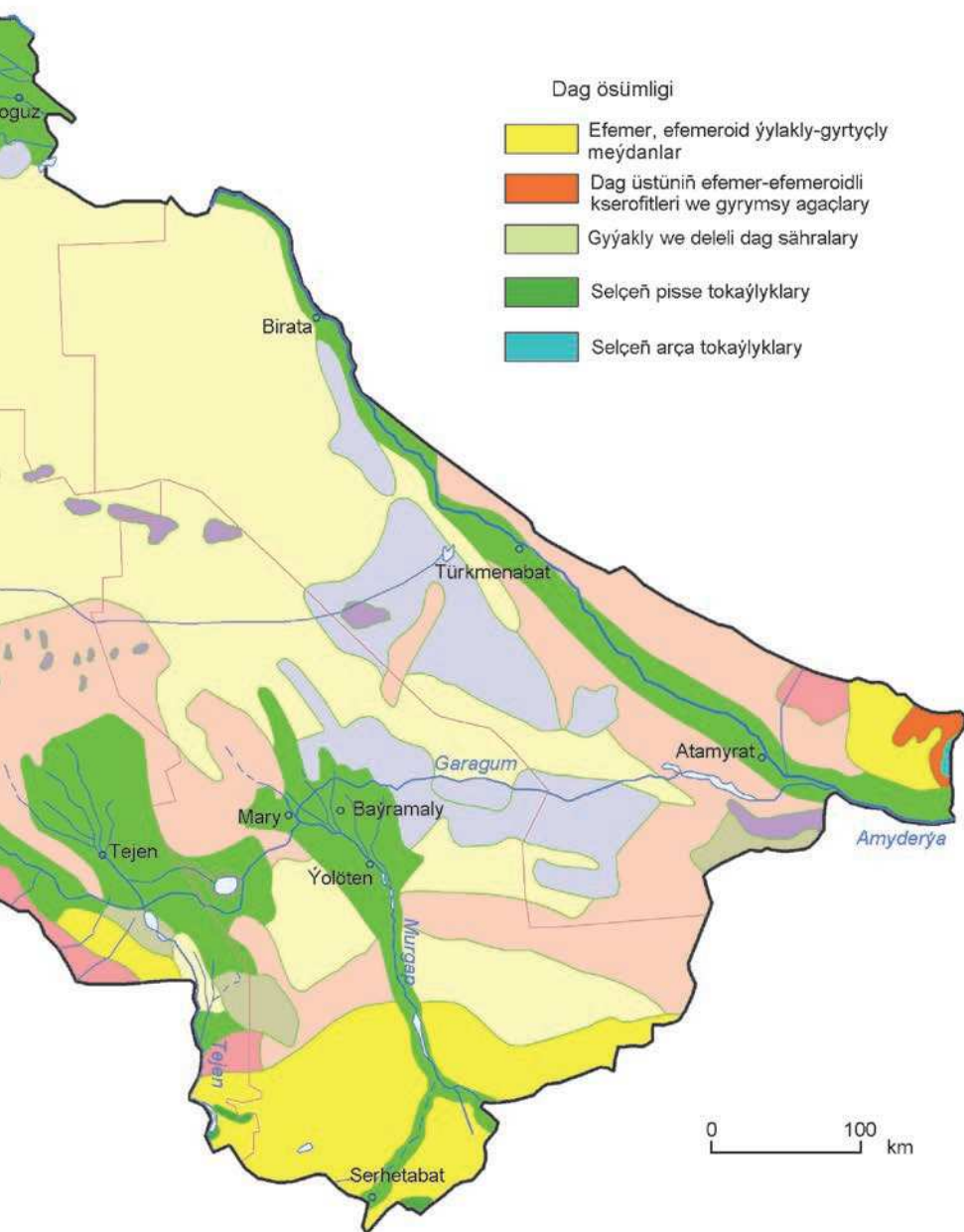
Garagum çölünüň, Hazarýaka pesliginiň we Üstýurt platosynyň ösümlik dünýäsi ol ýerleriň klimat şertleri bilen kesgitlenilýär. Ygalyň ýetmezçiligi, tomsuna ýokary temperaturalaryň bolmagy zerarly, ösümlikler çölüň gazaply şertlerine uýgunlaşandyrlar. Mysal üçin, bugarmagy azaltmak üçin ösümlikler tomsuna ýapraklaryň ýa-da olaryň ýerine hyzmat edýän pürleriniň bir bölegini düşürýärler. Ýapraklarda we baldaklarda goraýjy gyljagazlar hem-de mum şekilli barda bolup, çöl ösümlikleriniň kök ulgamlary örän kuwwatly bolýar.

Garagumuň çäge örtükli çöllüklerinde sazak, gandym, çerkez we başga gyrymsylar, agaç görnüşli gyrymsylar hem-de ýylak bilen garyşyp ösýän efemerler, efemeroidler agdyklyk edýärler. Bu hili garyşyk ösümlik örtükleri bolan meýdanlara gür we ösgün bitýän ojarly çöl tokaýlarynda hem gabat gelmek bolýar.



Düzlükleriň ösümligi

- Efemerli-ýowşanly çöller
- Ýarym gyrymsy şoraly we ýowşanly çöller
- Ýarym gyrymsy şoraly we bir ýyllyk şoraly çöller
- Efemerli-gyrymsy agaçly çöller
- Efemerli-gyrymsy agaçly we efemerli şoraly çölleriniň utgaşmasy
- Gara sazaky we ýarym gyrymsy şoraly çöller
- Seýrek ýaýran ösümlikli şorluklar
- Lişainikli, suwotuly takyrlaryň we takyrsow düzlükleriň ösümlikleri
- Oazisleriň, çäýlymlaryň, çemenlikleriň jehňellikler we batgalyklaryň ösümlikleri



27-nji surat. Türkmenistanyň ösümlik kartasy

10.2.Düzlükleriň we çölleriniň ösümlikleri

Ürgün çägeliklerde bitýän ösümlikleriň uzyn kökleri çägäniň ýelleriň ugruna süýşmek hereketine uýgunlaşan bolup, olaryň köklerini örtýän çäge sowrulyp gitse-de, janly galmaga ukyplydyr. Olaryň köpüsiniň kökleriniň daşynda inçejik turba şekilli toýunsow fiziki gurluşly gaty örtükleri bolýar. Şol örtüjek hem köki, onuň bilen birlikde ösümligi gün şöhlesinden gorap, guramaklygyna ýol bermeýär. Güneýiň, selniň, gandymyň we beýleki ürgün çägeliklerde ilkinji ornaşýan ösümlükler çägäniň ýeliň ugruna sowrulyp gitmeginiň önüni alýan ilkinji ösümlükler bolup, ýeliň sowurýan çägeleleriniň döremeginden goraýar. Şol ösümlikleriň esasy köklerinde goşmaça kökler ýa-da şol ösümligiň baldaklary peýda bolýar. Bu bolsa ösümlikleriň köpelmeklerine, çäge üstleriniň örtügiň gürelmegine getirýär.



28-nji surat. Garagum çölüniň umumy keşbi

Haýsydyr bir tebigy ýa-da antropogen täsire sezewar bolup, ösümlük örtügi ýok edilen çägä ýerüstlerinde tozamak howpy döreýär. Şu hili üsti ýalaňaçlanan çägelerde, olardan dörän barhanlarda ilkinji

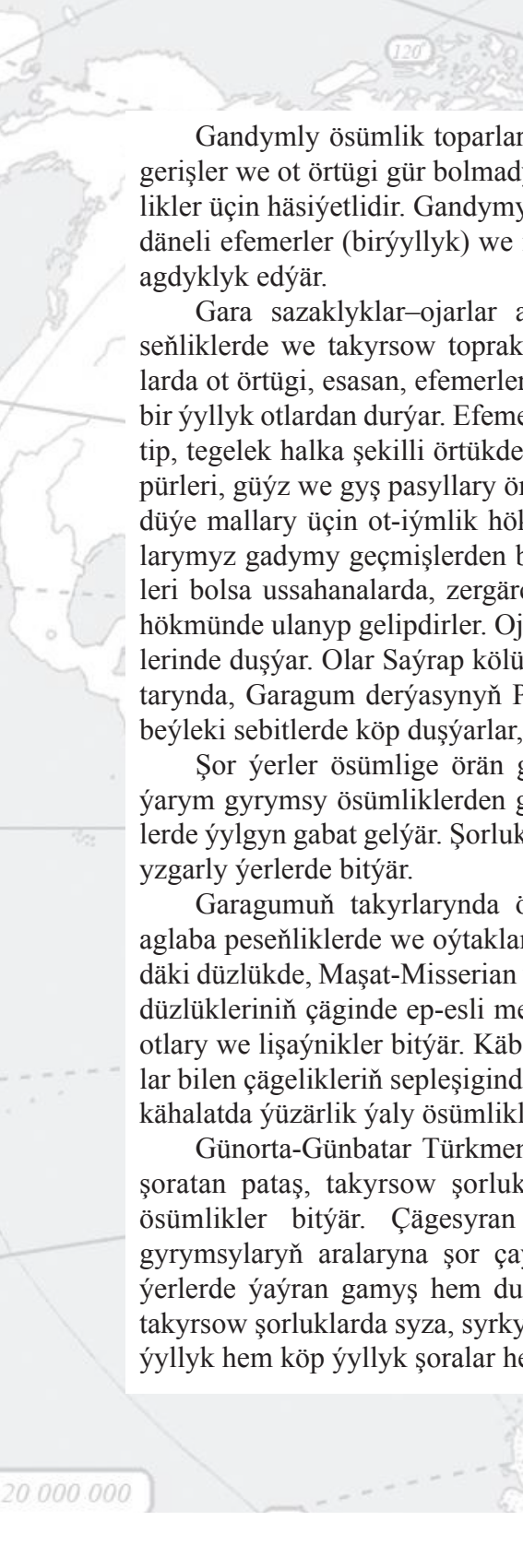
ornaşýan ösümlikler güneýiklerdir. Şonuň ösüp başlan ýerinde, soňra selinler (ot ösümlikleri) we sözen (agaç görnüşli gyrymsy) ösümlik ornaşyp başlaýar. Sözendən soň gandym gögerip, töwereginde ot, otjumaç ösümlikleriň ösmeklerine şertleri döredýär. Olar bolsa çägeleriň süýşmeginiň önüni almakda has ygtybarly gorag bolup hyzmat edýärler.

Depe we giş-depe çägeliklerde, esasan, sazaklar, gyrymsylar bilen garyşyp ösýärler. Çäge ýapgytlarynda, olaryň arasynda ýylak we beýleki ot, otjumaç ösümlikler gür örtük döredýärler. Peslik Garagumda has köp duşýan ösümlik toparyna ýylakly sazaklyk degişli bolup, onuň öri meýdanynda ýerli ot-ýimlik ähmiýeti uludyr.

Depe, giş, giş-depe çägelikleriň ot örtüginde ýylak gyrymsylar, gyrymsylar bilen bir hatarda has ähmiýetli bolup, ol ýimtililigi we ýokumlylygy bilen beýleki ösümlik toparlaryndan tapawutlanýarlar. Ýylaklar çägäni berkitmekde bajak emele getirijiligi bilen aýratyn ähmiýetli ösümlikdir.



29-njy surat. Sazak tokaýlygy



Gandymly ösümlük toparlary, tümmekli çägelikler, aklaň depeli gerişler we ot örtügi gür bolmadyk çylşyrymly ýerüsti gurluşly çägelikler üçin häsiýetlidir. Gandymyň köp bitýän ýerlerinde selin, ýylak, däneli efemerler (birýyllyk) we iki ülüşli dürli köpýyllyk ösümlükler agdyklyk edýär.

Gara sazaklyklar—ojarlar aglaba alaňlaryň aralygyndaky peseňliklerde we takyrsow toprakly düzlüklerde duş gelýär. Ojarlyklarda ot örtügi, esasan, efemerlerden we tomus-güýz ösýän şora hilli, bir ýyllyk otlardan durýar. Efemerleriň birnäçesi ojarlaryň astynda bitip, tegelek halka şekilli örtükde ornaşýarlar. Ojarlyklaryň bir ýyllyk pürleri, güýz we gýş pasyllary öri meýdanlaryndaky ownuk şahly we düýe mallary üçin ot-ýmlik hökmünde peýdalydyr. Biziň ata-babalarymyz gadymy geçmişlerden bari ojardan kömür ýasap, ol kömürleri bolsa ussahanalarda, zergärçilikde ýokary gyzygynlykdaky odun hökmünde ulanyp gelipdirler. Ojar tokaýlyklary Garagumuň köp ýerlerinde duşýar. Olar Saýrap kölüniň demirgazyk, demirgazyk-günbatarynda, Garagum derýasynyň Pendi sähraýyna ýeten ýerlerinde we beýleki sebitlerde köp duşýarlar, tutuş tokaý örtüginini döredýärler.

Şor ýerler ösümlige örän garyp bolup, bu ýerde gyrymsy we ýarym gyrymsy ösümlüklerden garak, syrkyň, şoratan bitýär. Käýerlerde ýylgyn gabat gelýär. Şorluk üçin häsiýetli bolan şora oty, syrkyň yzgarly ýerlerde bitýär.

Garagumuň takyrlarynda ösümlükler seýrek duş gelýär. Olar aglaba peseňliklerde we oýtaklarda ösýär. Takyrlar Köpetdag etegindeki düzlükde, Maşat-Misserian we Könederýanyň gadymy allýuwial düzlükleriniň çäginde ep-esli meýdany tutýar. Takyrlarda aglaba suw otlary we lişaynikler bitýär. Käbir otjumak ösümlükler, esasan, takyrlar bilen çägelikleriň sepleşiginde ösýärler. Ýowşan, arpagan, ýandak kähalatda ýüzärlik ýaly ösümlükler takyrlary jähekläp ösýärler.

Günorta-Günbatar Türkmenistanyň düzlüklerindeki şorluklarda şoratan pataş, takyrsow şorluklarda bolsa peşmek, guşgözi ýaly ösümlükler bitýär. Çägesyran şorluklarda çyratan, pataç ýaly gyrymsylaryň aralaryna şor çayyrlaryň iki görnüşi, has çökedräk ýerlerde ýaýran gamyş hem duşýar. Maşat-Misserian düzlüğündäki takyrsow şorluklarda syza, syrkyň peşmekleriniň dürli görnüşleri birýyllyk hem köp ýyllyk şoralar hem bitýärler.

Demirgazyk-Günbatar Türkmenistanda giň meýdany tutýan toýunsow ownuk platolarda goňrumtyl, mele topraklar üçin mahsus bolan ýarym gyrymsy, tetir-boýalyç, ýowşan, şora, ösümlik toparlary agdyklyk edýär. Çilmämmetgumda, Gumsepişen, Üçtagan çägeliklerinde sazak we çerkezden, gandymdan hem-de sözenden ybarat bolan ösümlikler, gerişara düzlüklerde ýowşan, tetir, köwreýik, boýalyç giň ýaýrandyr.

Çölün iň gözel wagty ýaz paslydyr. Ýazyň başynda ygalyň köp ýagmaklygy topragy cyglandyrýar. Amatly temperatura şertlerinde ilkinji bolup çigildemler, ýuwalar, ýelmikler, güläleker, soňra gyzylgozalaklar, gökdalak, çopantelpik, güneýik, yşgyn, gelinçek, tekesakgal ýaly ösümlikler özleriniň dürli reňkdäki owadan gülleri bilen çöli bezeyär. Ýaz wagtynda çöle çyksaň, özüni çölde däl-de, eýsem gözel görkli seýil baglarynda ýaly duýýarsyň.

Çölün esasy bezegi ojar, sazak, sözən, çerkez, gandym, çogan, bugratiken, selin, güneýik, ýylak, humarjyk, gadymy geologik döwrüň gatlaklarynyň ýeriň ýüzüne golaý gelýän ýa-da çykýan ýerlerinde çomuç, gyzyll gandym ýaly ösümliklerdir.



30-njy surat. Ojar we sazak örtükli gum depesi

Sazak hem ojar boýy 1,5–6 m-e ýetýän pürli agaç görnüşli gyrymsy (tebigaty öwrenijileriň käbirleri agaç görnüşinde hem ýazýarlar). Ol köp ýerlerde sazak tokaýlygyny emele getirýär. Sazak çapylmasa 30–60 ýyllap ösýär. Onuň 10 görnüşi bolup, esasan, Merkezi Aziýanyň çöllerinde we ýarym çöllerinde ösýär. Türkmenistanda sazagyň iki görnüşi – ak sazak we gara sazak duşýar. Ak sazagyň boýy 2–5 m-e, ojaryňky, gara sazagyňky bolsa 5–6 m-e ýetýär. Olar diňe bir odun bolman, pürleri mallar üçin ýymit bolup hyzmat edýär.

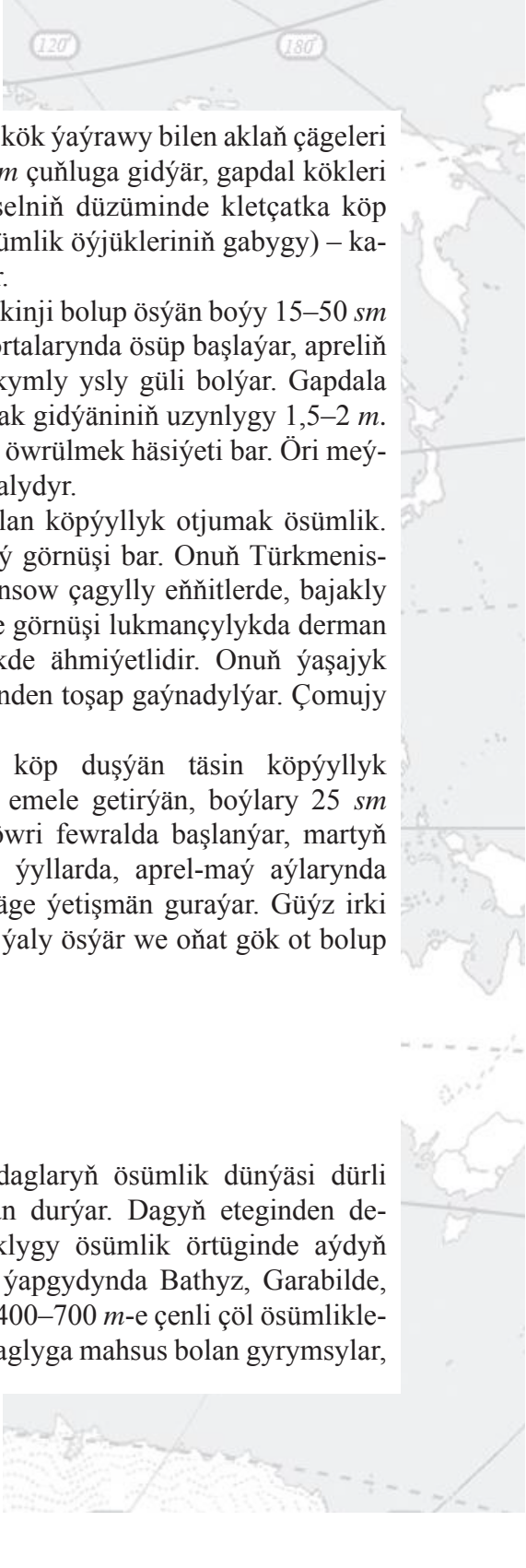
Sözen agaç görnüşli gyrymsy bolup, çölde giň ýaýran ösümlikleriň biridir. Ol süýşýän çägeleriň üstünde ösýär. Onuň boýy 4–6 m, esasy baldagynyň ýogynlygy bolsa 10–20 sm çemesidir. Çuňluga gidýän dik köküniň uzynlygy 2,5–3 m, gapdala ösýänleri 5–8 m-e ýetýär. Ol Garagum we Gyzylgum çölleriniň endemigidir. Sözen köp sanly güýçli ösýän köki bilen süýşýän çägeleri berkidýär.

Çerkez çölün iň gymmatly ösümlikleriniň biridir. Ol boýy 1, 5–2 m-e ýetýän agaç görnüşli gyrymsy, uzynak püre öwrülen ýapraklary ýaşyl reňklidir. Onuň iki hili köki bar. Çuňluga gidýän dik köki 1,5 m-e, gapdala uzalan kökleri bolsa 3–5 m-e ýetýär. Çerkez 20–30 ýyl ösüp bilýär. Ol gum depelerinde we gum basan takyrlarda oňat ösýär. Ol tapylgysyz mal ýymitidir. Süýşýän çägeleri berkitmekde ol has-da ähmiýetlidir.

Gandymyň Türkmenistanda gyzyly gandym hem adaty gandym diýilýän iki görnüşi bardyr. Ol Garagum çölünde has köp ýaýran ösümlikdir. Onuň boýy 80–150 sm. Beýlekilerden tapawutlylykda, onuň gapdal kökleri güýçli ösendir, ýagny 10–15 m-e çenli ýaýraýar. Gandym, sazak, çerkez öri meýdanlarynda mallar üçin iň gymmatly ot-ýymdir. Onuň süýşýän çägeleri berkitmekde-de ähmiýeti uludyr.

Çogan – boýy 60 sm-den 1,5 m-e çenli bolýan gyrymsy çöl ösümligi. Onuň köki çuňlugyna 125 sm-e, gapdala 340 sm-e çenli ýaýraýar. Bu ösümlik, köplenç, takyrsow topraklarda oňat ösýär. Onuň çägesow toprakda ösýän görnüşiniň boýy 2,5 metre ýetýär. Çogan mal oty we derman hökmünde hem-de geým, ýüň ýuwmakda peýdalanylýan aşgar almakda bellidir.

Selin. Türkmenistanda selniň esasy iki görnüşi ösýär. Bular gowşak berkleşen çägeli çölün otjuma ösümligi, erkek selniň bir ýyl-daky ösüntgisiniň boýy 150 sm-e çenli bolýar. Süýşýän ürgün çägelik-



lerde in ilki ösüp başlap, güýçli ösen kök ýaýrawy bilen aklaň çägelери berkidýär. Onuň esasy köki 15–60 *sm* çuňluga gidýär, gapdal kökleri 10–15 *m*-e çenli ýaýraýar. Erkek selniň düzüminde kletçatka köp bolýar. Şonuň üçin ol sellýuloza (ösümlik öýjükleriniň gabygy) – kagyz önümçiliginde örän ähmiýetlidir.

Güneýik – süýşýän çägelерде ilkinji bolup ösýän boýy 15–50 *sm* bolan otjumak ösümlik. Ol martyň ortalarynda ösüp başlaýar, aprelin aýagynda gülleýär. Owadan ak, ýakymly ysly güli bolýar. Gapdala uzaýan köküniň uzynlygy 3–7 *m*, aşak gidýäniniň uzynlygy 1,5–2 *m*. Güneýigiň edil günebakar ýaly güne öwrülmeк häsiýeti bar. Öri meýdanlarynda mal oty hökmünde peýdalydyr.

Çomuç – boýy 50–100 *sm* bolan köpýylyk otjumak ösümlik. GDA-nyň çäginde onuň 100-e golaý görnüşi bar. Onuň Türkmenistanda 18 görnüşi bolup, daşly, toýunsow çagylyly eňnitlerde, bajakly çägeliklerde ösýär. Çomuýyň birnäçe görnüşi lukmançylykda derman hökmünde dürli keselleri bejermekde ähmiýetlidir. Onuň ýaşajyk baldagyndan sykylyp alynýan şiresinden toşap gaýnadylýar. Çomuýy mallar hem oňat iýýär.

Ýylak – Garagum çölünde köp duşýän täsin köpýylyk ösümlikleriň biri. Ol çägede bajak emele getirýän, boýlary 25 *sm* bolan ot ösümlikdir. Onuň ösüş döwri fewralda başlanýar, martyň ahyrynda gülleýär. Aýratyn ygally ýyllarda, aprel-maý aýlarynda däneleýär. Gurak ýyllarda dänelemäge ýetişmän guraýar. Güýz irki ýagyşlar ýagsa güýzeýär – ýazdaky ýaly ösýär we oňat gök ot bolup mal iýmitine ýaraýar.

10.3. Daglaryň we dag etekleriniň ösümlikleri

Dag etegi düzlükler bilen daglaryň ösümlik dünýäsi dürli ösümlik görnüşleriniň utgaşygyndan durýar. Dagyň eteginden depesine tarap tebigy beýiklik guşaklygy ösümlik örtüginde aýdyň görünýär. Köpetdagyň demirgazyk ýapgydynda Bathyz, Garabilde, Köytendagyň günbatar eňnitlerinde 400–700 *m*-e çenli çöl ösümlikleri ösýärler. 400–900 *m* aralyklarda daglyga mahsus bolan gyrymsylar,

ýagylja, garateňñez, agaç görnüşli gyrymsylar: garatiken, zirk, ondan ýokarda ýekelikdäki hem seýrek tokaý emele getirip ösýän arçalar duşýarlar. Derelerde ýaprakly tokaýlaryň kiçeňräk bölekleri gabat gelip, ol ýerlerde ýabany miweli agaçlaryň hem birnäçe görnüşleri duşýarlar.

Bathyz dag belentliginiň eteklerinde we 300–400 *m* beýikliklere çenli çöl, ondan ýokarda – 700 *m*-e çenli bolsa çöl-sähra ösümlik görnüşleri agdyklyk edýärler. Çöl hilli landşaftlaryň çäklerinde şorluklaryň, tümmekli çägelikleriň ýaýran ýerlerinde ösümlik görnüşleri, çägeli çöllüklere mahsus bolan gandym, selin, siňren, sazak we aýratyn toýun-toýunsow gatlaklaryň bar ýerlerinde ojar (gara sazak) tokaýlary ýaýrandyr. Demirgazyk – günbataryndaky belentlikleriň günbatar ýapgytlarynda we üstlerinde çöl-sähra mahsus bolan dürli otjumak, ot ösümlikleriň aralarynda adaty gyzyl çigildem bilen bir hatarda sary gülli çigildemler hem duşýarlar. Bu bolsa tebigaty öwrenijileriň pikirlerine görä, Bathyzyň ösümlik dünýäsiniň ýurdumyzda aýratyn orun eýeleýändiginiň subutnamasy hökmünde kabul edilýär.



31-nji surat. Bathyzda seýrek pisse tokaýlygy

Gipsometrik derejesi boýunça 600–700 *m*-den ýokarda, ýerli howa we toprak şertlerine baglylykda emele gelen sähralyklara mahsus bolan ösümlik görnüşleri bilen örtülen meýdanlar başlanýarlar. Ýokarda görkezilen belentlikden pisse agaçlary görnüp başlaýar. Belentlikleriň aralaryndaky jylgalarda gyrymsylaryň dürli görnüşleri duşýar.



32-nji surat. Türkmen bahary. Dag eteginde ýaz pasly

Bathyz belentliginde we dagynda ot örtüğinden gyrtýç, goňurbaş, gyýaklar, dele ýaly efemeroid ösümlikler agdyklyk edýär. Sary hem gyzyl gülli çigildemiň bitýän meýdanlary köp. Ýowşanlyklarda çomuç ýaly ösümlikler we dele, arpagan, bugdaý oty bitýär. Ol ýerlerde çomujyň düýbünde gara ýylak bilen dürli efemer (birýyllyk) otlar ösýär.

Bathyzyň günortasynda we günbatarynda pissäniň seýrek tokaýlary bolup, olar sawannalaryň ösümligini ýada salýar. Häzirki wagtda Bathyz goraghanasynda emeli pisse tokaýlyklary döredildi.

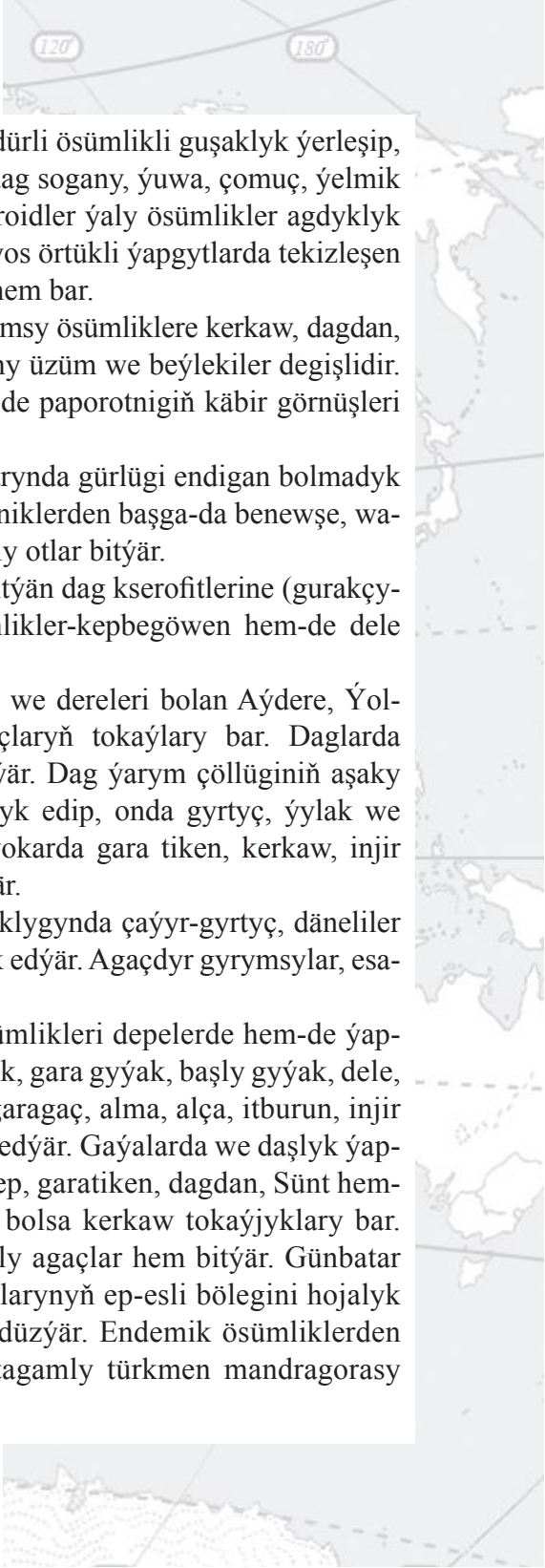
Bathyzyň iň beýik ýerlerinde üçgat, garatiken we owgan injiri bitýär. Bu ýerlerde ýowşan we beýleki ot ösümlikleri ösýär.

Garabil belentliginde beýiklik guşaklyklar bolup, 500 *m* beýiklige çenli çöl ösümlikleri, 500–980 *m* aralygynda bolsa ýarym çöl, sähra ot ösümlikleri ösýärler. Garabilde 400–600 *m* belentliklerde neogen döwrüniň gatlaklarynyň ýeriň ýüzüne golaý ýa-da ýeriň ýüzüne çykýan zolagynyň üstünde gyzyly gandym ösýär. Olardan pesde Garagum çölüne mahsus ösümlikler gögerseler, ýokarda çemen-ot ösümlikleri ýerüstüni örtýär. Olaryň arasynda gyzyly gandym ösýän zolak garamtyl reňk döredýär. Şonuň üçin hem bu belentlige ata-babalarymyz Garabil (ýagny beýikligiň bilinde gara zolak bolandygyny aňladýan) adyny dakypdyrlar. Çägeli çölden Garabil belentligine geçdigiňçe, ot örtüginde ýylagyň ýerine topalak agdyklyk edip başlaýar. Däneli otlardan bu ýerde gyrtyç, arpagan we dele ösýär, gyrymsy agaçlardan bolsa gandym seýrek gabat gelýär. Bathyz we Garabil belentlikleri dowerlar üçin öri meýdany hökmünde peýdalanylýar.

Köpetdagda ösümlük beýiklik guşaklyklary boýunça bölünýär. Köpetdag etegindäki düzlükde çöl ösümlikleri: ýylak-gyrtyç, arpagan, ýüzärlik, garagan we beýlekiler agdyklyk edip, atanakgüllüler, kösükliler, gülälekler we efemer-efemeroid ösümlük görnüşleri duşýar. 400–500 *m* beýiklikde ýowşanly guşaklyk başlanyp, ol ýerde ýylak-gyrtyç efemer ösümlükler ösýär. 900 metr beýiklikden ýokarda arçalar duşup başlaýar we 1500–3000 metr aralyklarda seýrek arça tokaýlyklary ýaýrandyr.



33-nji surat. Köpetdagda seýrek arça tokaýlygy



500–1200 *m* beýiklikde däneli dürli ösümlikli guşaklyk ýerleşip, onda çaýyr, dele hem-de çigildem, dag sogany, ýuwa, çomuç, ýelmik we örän köp dürli efemerler, efemeroidler ýaly ösümlikler agdyklyk edýär. 1200–1800 *m* beýikliklerde lýos örtüklü ýapgytlarda tekizleşen depelerde ot ýatyrylýan meýdanlar hem bar.

Dag depelerindäki agaçdyr gyrymsy ösümliklere kerkaw, dagdan, hoz agaçlary, zirk, böwürslen, ýabany üzüm we beýlekiler degişlidir. Olaryň düýplerinde dürli otlar hem-de paporotnigiň käbir görnüşleri gür bitýär.

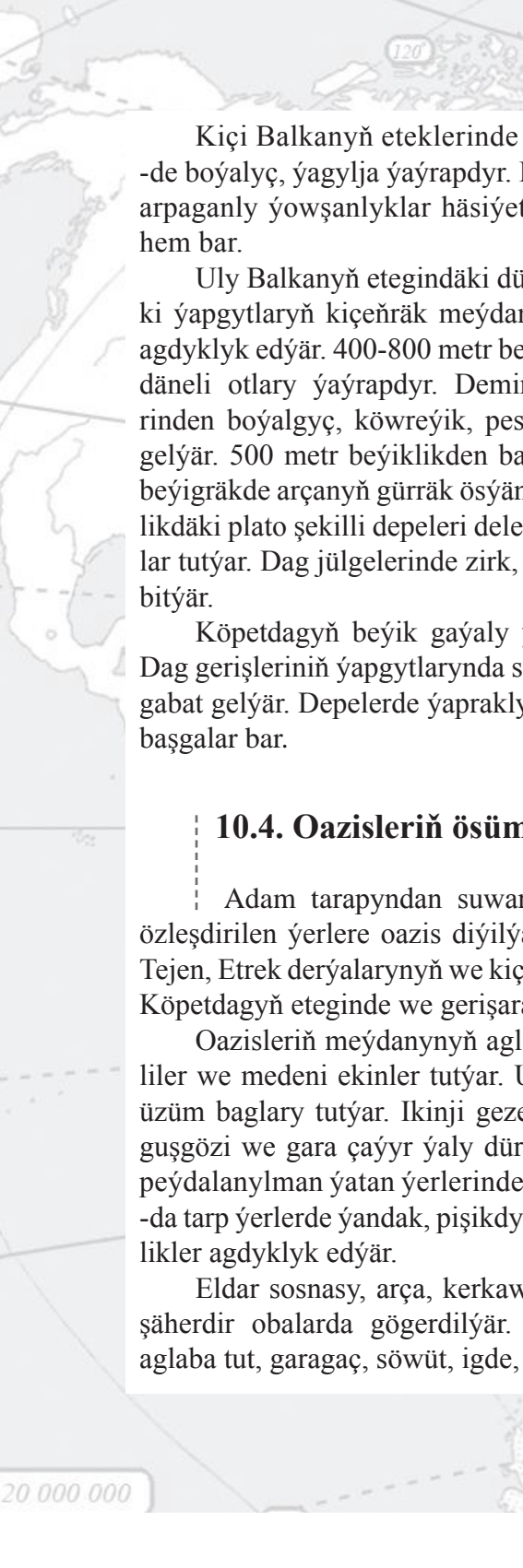
Daglaryň we dereleriň ýapgytlarynda gürlügi endigan bolmadyk tokaýlar ýerleşýär. Ol ýerde paporotniklerden başga-da benewşe, waleriana, dag sogany we weronika ýaly otlar bitýär.

Köpetdagyň beýik ýerlerinde bitýän dag kserofitlerine (gurakçylyga çydamly) ýassyk şekilli ösümlikler-kepbegöwen hem-de dele ýaly otlar degişlidir.

Günbatar Köpetdagyň jülgeleri we dereleri bolan Aýdere, Ýol-dere we başgalarda ýaprakly agaçlaryň tokaýlary bar. Daglarda beýiklik guşaklyklary aýdyň görünýär. Dag ýarym çöllüginin aşaky guşaklygynda ýowşanlyklar agdyklyk edip, onda gyrtýç, ýylak we efemer otlar hem bitýär. Olardan ýokarda gara tiken, kerkaw, injir ýaly agaçlar, gyrymsylar gabat gelýär.

Dag ýarym çölünün indiki guşaklygynda çaýyr-gyrtýç, däneliler we dürli efemer ösümlikler agdyklyk edýär. Agaçdyr gyrymsylar, esasan, derelerde we gaýalarda bitýär.

Dag sährasy guşaklygynyň ösümlikleri depelerde hem-de ýapgytlarda köp ýyllyk däneliler – gyýak, gara gyýak, başly gyýak, dele, dag jülgelerinde bolsa böwürslen, garagaç, alma, alça, itburun, injir we üzüm ýaly ösümlikler agdyklyk edýär. Gaýalarda we daşlyk ýapgytlarda tikenek agaç, nar, garaly, şep, garatiken, dagdan, Sünt hem-de Hasardag depeleriniň eteginde bolsa kerkaw tokaýjyklary bar. Aýderede badam, hoz we çynar ýaly agaçlar hem bitýär. Günbatar Köpetdagyň agaçdyr gyrymsy agaçlarynyň ep-esli bölegini hojalyk ähmiýeti bolan miweli ösümlikler düzýär. Endemik ösümliklerden ol ýerde köp witaminli we süýji tagamly türkmen mandragorasy (selmelek) bitýär.



Kiçi Balkanyň eteklerinde ýowşan, tetir, dürli efemerler hem-de boýalyç, ýagylja ýaýrapdyr. Daglaryň ýokarky bölegi üçin seýrek arpaganly ýowşanlyklar häsiýetli bolup, ol ýerde dürli gyrymsylar hem bar.

Uly Balkanyň etegindäki düzlükde we 400 m-e çenli beýiklikdäki ýapgytlaryň kiçeňräk meýdanlarynda tetir, boýurgan we ýowşan agdyklyk edýär. 400-800 metr beýiklikde arpagan, dele ýaly sähranyň däneli otlary ýaýrapdyr. Demirgazyk ýapgydynda çöl ösümliklerinden boýalgıç, köwreýik, peslik ýerlerde bolsa gara sazак gabat gelýär. 500 metr beýiklikden başlap selçeň arça agaçlary we ondan beýigräkde arçanyň gürräk ösýän ýerleri bar. 1300 – 1400 metr beýiklikdäki plato şekilli depeleri dele, gyýaklaryň dürli görnüşleri ýaly otlar tutýar. Dag jülgelerinde zirk, ownuk miweli ülje we üçgat kerkaw bitýär.

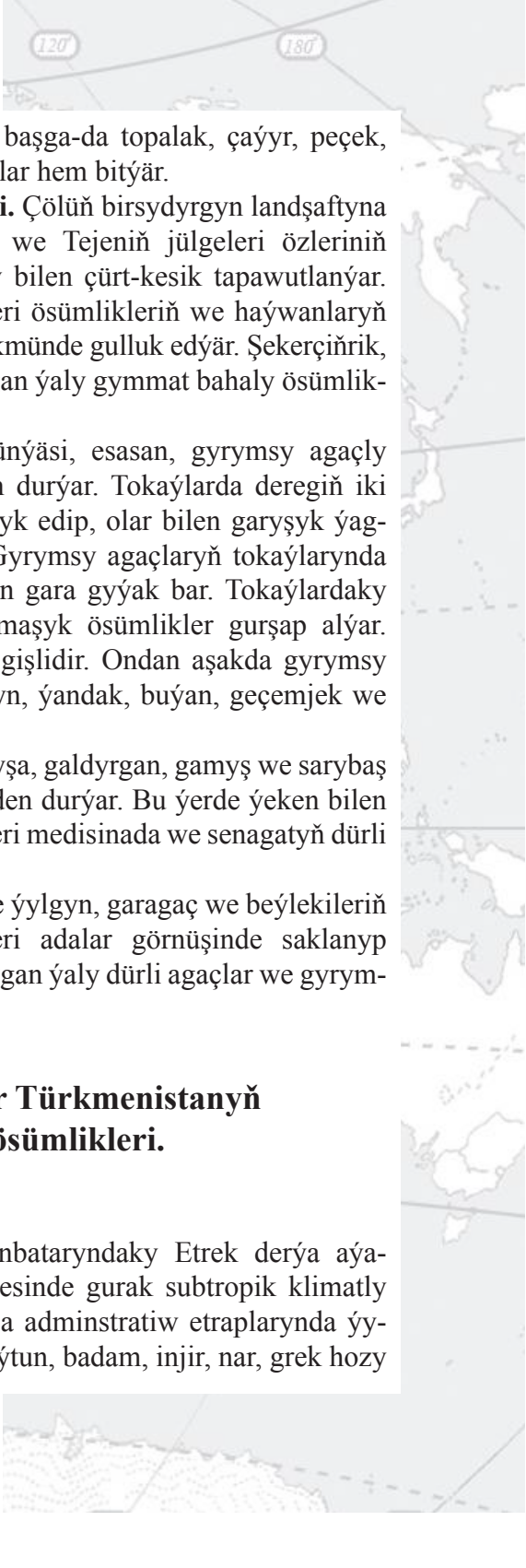
Köpetdagynyň beýik gaýaly ýokary zolagynda dürli otlar ösýär. Dag gerişleriniň ýapgytlarynda seýrek arçalyklar we gyrymsy agaçlar gabat gelýär. Depelerde ýaprakly miweli agaçlardan ýabany alma we başgalar bar.

10.4. Oazislerniň ösümlikleri

Adam tarapyndan suwarymly ekerançylygyň kömegi bilen özleşdirilen ýerlere oazis diýilýär. Oazisler Amyderýanyň, Murgap, Tejen, Etrek derýalarynyň we kiçiräk çäýdyr kanallarynyň boýlarynda Köpetdagynyň eteginde we gerişara jülgelerinde ýerleşýär.

Oazislerniň meýdanynyň aglaba bölegini gowaça, ýorunja, däneliler we medeni ekinler tutýar. Uly bolmadyk meýdanlary miwe we üzüm baglary tutýar. Ikinji gezek şorlaşan ýerlerde garak, garagan, guşgözi we gara çäýyr ýaly dürli şora ösümlikleri ösýär. Oazislerniň peýdalanylman ýatan ýerlerinde dürli şora ösümlikleri ösýär. Başgada tarp ýerlerde ýandak, pişikdyrnak, buýan we boýurgan ýaly ösümlükler agdyklyk edýär.

Eldar sosnasy, arça, kerkaw, maklýura ýaly agaçlaryň aglabasy şäherdir obalarda gögerdilýär. Suwaryş desgalarynyň boýlarynda aglaba tut, garagaç, söwüt, igde, derek, ýylgyn ýaly agaçlar ekilýär.



Oazislerde medeni agaçlardan başga-da topalak, çaýyr, peçek, semzek, ýandak, akbaş ýaly haşal otlar hem bitýär.

Derýa jülgeleriniň ösümlikleri. Çölüň birsydyrgyn landşaftyna garanda Amyderýanyň, Murgabyň we Tejenin jülgeleri özleriniň ýaşyllygy, ýagny ösümlige baýlygy bilen çürt-kesik tapawutlanýar. Çöl zolagy şertlerinde derýa jülgeleri ösümlikleriniň we haýwanlaryň köp görnüşleriniň tebigy baýlygy hökmünde gulluk edýär. Şekerçiňrik, galam, ýeken, kendir, buýan, boýurgan ýaly gymmat bahaly ösümlikler derýa jülgelerinde ösýär.

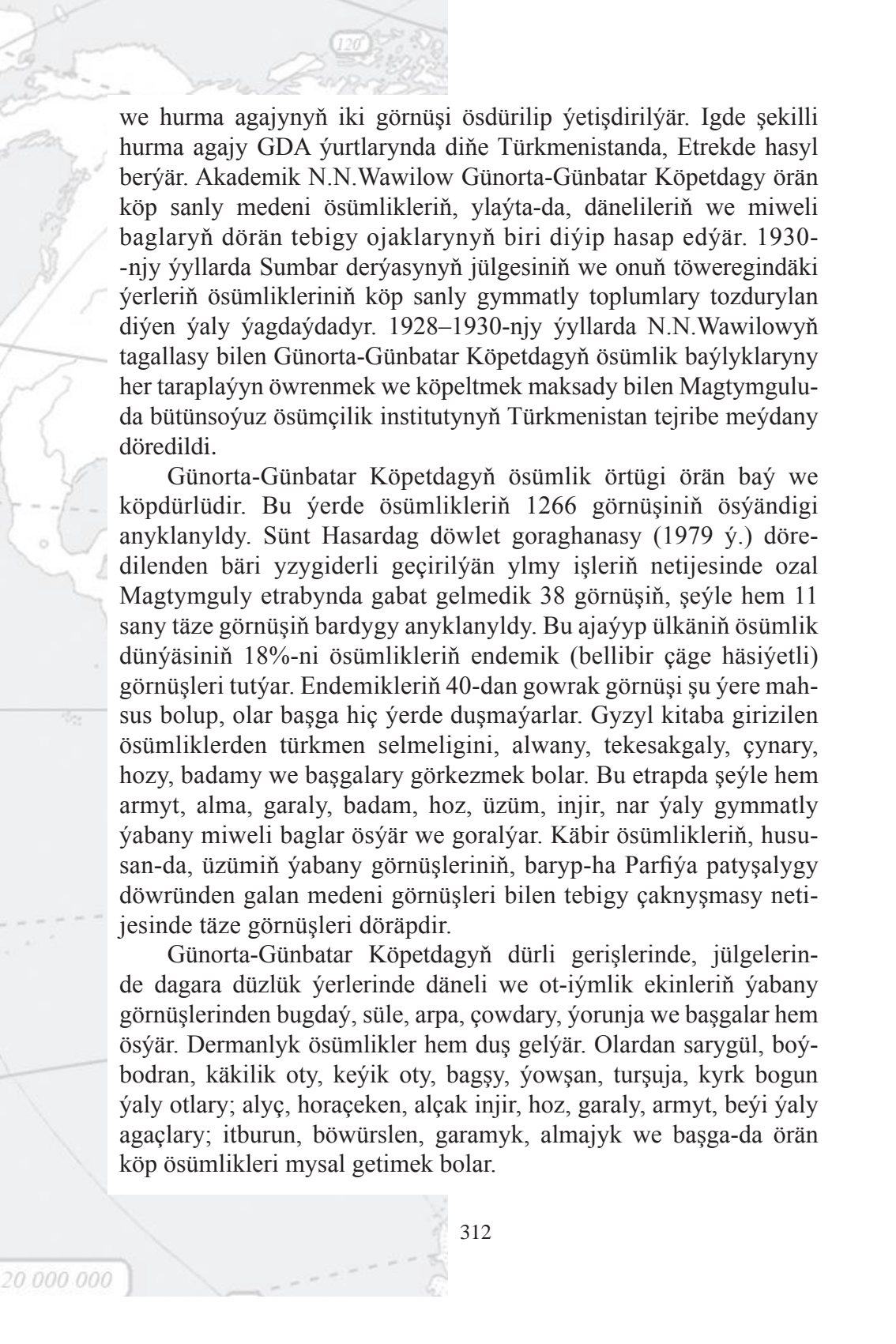
Derýa jülgeleriniň ösümlik dünýäsi, esasan, gyrymsy agaçly tokaýlardan we otly jeňňelliklerden durýar. Tokaýlarda deregiň iki görnüşi – topaňny we petde agdyklyk edip, olar bilen garyşyk ýagdaýda igde we söwüt (tal) bitýär. Gyrymsy agaçlaryň tokaýlarynda ýylgyn, tikenekli çingül we otlardan gara gyýak bar. Tokaýlardaky baglary we gyrymsy agaçlary çyrmaşyk ösümlikler gurşap alýar. Olara geçemjek, deltek, sersepil degişlidir. Ondan aşakda gyrymsy agaçlar bilen otlar bitip, olara ýylgyn, ýandak, buýan, geçemjek we başgalar degişlidir.

Jeňňel çöp-çalamlygy galam, hyşa, galdyrgan, gamyş we sarybaş ýaly köpýyllyk otjumak ösümliklerden durýar. Bu ýerde ýeken bilen buýan giň ýaýrandyr. Buýanyň kökleri medisina we senagatyň dürli pudaklarynda peýdalanylýar.

Murgap bilen Tejen jülgelerinde ýylgyn, garagaç we beýlekileriň emele getirýän ujypsyzja jeňňelleri adalar görnüşinde saklanyp galypdyr. Olara toraňny, ýylgyn, gyrgan ýaly dürli agaçlar we gyrymsylar degişlidir.

10.5. Günorta-Günbatar Türkmenistanyň gurak subtropikleriniň ösümlikleri. Dermanlyk ösümlikler

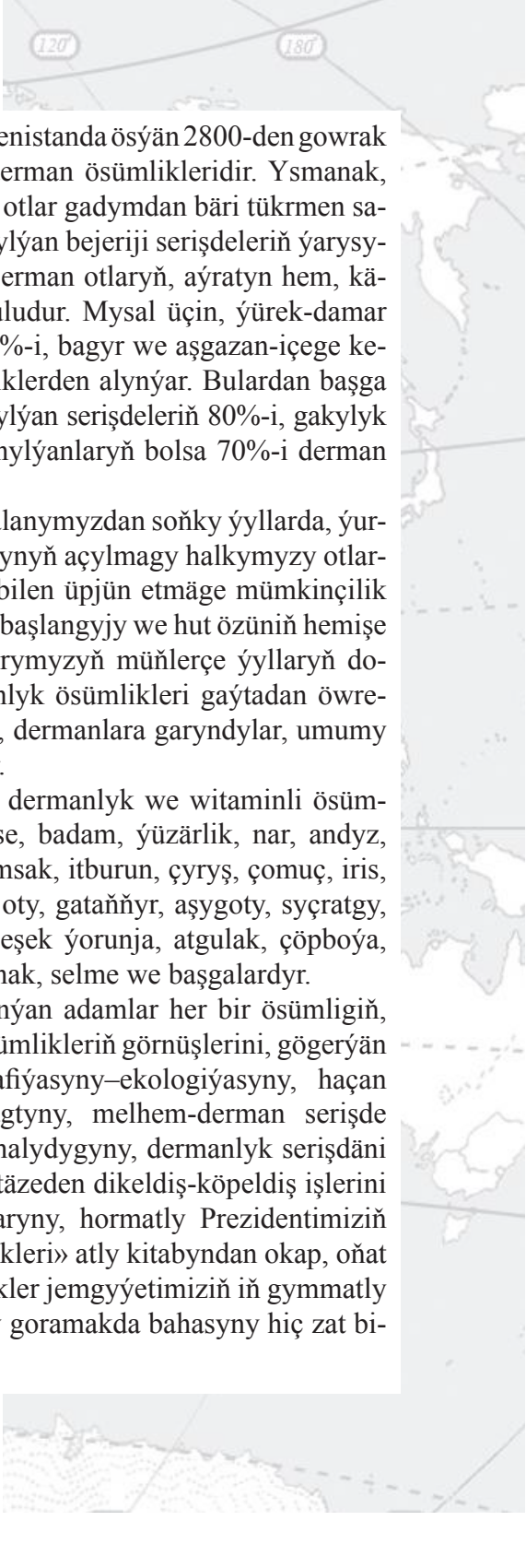
Türkmenistanyň günorta-günbataryndaky Etrek derýa aýagynda we Sumbar derýasynyň jülgesinde gurak subtropik klimatly ýerler ýerleşýär. Etrek we Garrygala administratiw etraplarynda ýyllygy söýýän miweli agaçlardan zeýtun, badam, injir, nar, grek hozy



we hurma agajynyň iki görnüşi ösdürilip ýetişdirilýär. Igde şekilli hurma agajy GDA ýurtlarynda diňe Türkmenistanda, Etrekde hasyl berýär. Akademik N.N.Wawilow Günorta-Günbatar Köpetdagy örän köp sanly medeni ösümlükleriň, ylaýta-da, dänelileriň we miweli baglaryň dörän tebigy ojaklarynyň biri diýip hasap edýär. 1930-njy ýyllarda Sumbar derýasynyň jülgesiniň we onuň töweregindäki ýerleriň ösümlükleriniň köp sanly gymmatly toplumlary tozdurylan diýen ýaly ýagdaýdadyr. 1928–1930-njy ýyllarda N.N.Wawilowyň tagallasy bilen Günorta-Günbatar Köpetdagyň ösümlük baýlyklaryny her taraplaýyn öwrenmek we köpeltmek maksady bilen Magtymgulu-da bütünsoýuz ösümçilik institutynyň Türkmenistan tejribe meýdany döredildi.

Günorta-Günbatar Köpetdagyň ösümlük örtügi örän baý we köpdürlüdür. Bu ýerde ösümlükleriň 1266 görnüşiniň ösýändigini anyklanyldy. Sünt Hasardag döwlet goraghanasy (1979 ý.) döredilenden bäri yzygiderli geçirilýän ylmy işleriň netijesinde ozal Magtymguly etrabynda gabat gelmedik 38 görnüş, şeýle hem 11 sany täze görnüş, bardygy anyklanyldy. Bu ajaýyp ölkäniň ösümlük dünýäsiniň 18%-ni ösümlükleriň endemik (bellibir çäge häsiýetli) görnüşleri tutýar. Endemikleriň 40-dan gowrak görnüş, şu ýere mahsus bolup, olar başga hiç ýerde duşmaýarlar. Gyzyt kitaba girizilen ösümlüklerden türkmen selmeligini, alwany, tekesakgaly, çynary, hozy, badamy we başgalary görkezmek bolar. Bu etrapda şeýle hem armyt, alma, garaly, badam, hoz, üzüm, injir, nar ýaly gymmatly ýabany miweli baglar ösýär we goralýar. Käbir ösümlükleriň, hususan-da, üzümiň ýabany görnüşleriniň, baryp-ha Parfiýa patyşalygy döwründen galan medeni görnüşleri bilen tebigy çaknyşmasy netijesinde täze görnüşleri döredilýär.

Günorta-Günbatar Köpetdagyň dürli gerişlerinde, jülgelerinde dagara düzlük ýerlerinde däneli we ot-ýymlyk ekinleriň ýabany görnüşlerinden bugdaý, süle, arpa, çowdary, ýorunja we başgalar hem ösýär. Dermanlyk ösümlükler hem duş gelýär. Olardan sarygül, boýbodran, kākilik oty, keýik oty, bagşy, ýowşan, turşuja, kyrk bogun ýaly otlary; alyç, horaçeken, alçak injir, hoz, garaly, armyt, beýi ýaly agaçlary; itburun, böwürslen, garamyk, almajyk we başga-da örän köp ösümlükleri mysal getirmek bolar.




Dermanlyk ösümlükler. Türkmenistanda ösýän 2800-den gowrak ösümlük görnüşiniň 100 töweregi derman ösümlükleridir. Ysmanak, selme, semzek, atgulak ýaly birnäçe otlar gadymdan bäri türkmen saçağyny bezäp gelipdir. Hemme ulanylýan bejeriji serişdeleriň ýarysyna golaýy ösümlüklerden alynýar. Derman otlaryň, aýratyn hem, käbir keselleri bejermekde ähmiýeti uludur. Mysal üçin, ýürek-damar kesellerini bejerýän dermanlaryň 80%-i, bagyr we aşgazan-içege kesellerini bejerýänleriň 75%-i ösümlüklerden alynýar. Bulardan başga hem aýal kesellerine garşy peýdalanylýan serişdeleriň 80%-i, gakylyk goparyjy we soguljanlara garşy ulanylýanlaryň bolsa 70%-i derman ösümlüklere degişlidir.

Mukaddes Garaşsyzlygymyzy alanymyzdan soňky ýyllarda, ýurdumyzda Derman serişdeleri institutynyň açylmagy halkymyzy otlardan ýasalyan dermanlyk serişdeler bilen üpjün etmäge mümkinçilik döredýär. Hormatly Prezidentimiziň başlangyjy we hut özüniň hemişe üns bermegi netijesinde, ata-babalarymyzyň münlerçe ýyllaryň dowamynda peýdalanyň gelen dermanlyk ösümlükleri gaýtadan öwrenilip, olardan melhemler, dermanlar, dermanlara garyndylar, umumy beden berkidiji serişdeler öndürilýär.

Türkmenistanda iň köp ýaýran dermanlyk we witaminli ösümlükler – borjak, buýan, göwen, pisse, badam, ýüzärlik, nar, andyz, ýşgyn, çerkez, kenepje, sogan, sarymsak, itburun, çyrys, çomuç, iris, alma, hoz, sersepil, narpyz, kākilik oty, gataňnyr, aşygoty, syçratgy, dadran, porsoňnyza, igde, ýandak, eşek ýorunja, atgulak, çöpboýa, boýbodran, gandeper, itüzüm, ysmanak, selme we başgalardyr.

Okuwçylar – talyplar, gyzyklanýan adamlar her bir ösümligiň, derman otlaryň peýdalanylyşyny: ösümlükleriň görnüşlerini, gögerýän wagtyny, ösýän ýerleriniň geografiýasyny–ekologiýasyny, haçan we nähili ýygnamalydygynyň wagtyny, melhem-derman serişde görnüşinde onuň haýsy bölegini almalydygyny, dermanlyk serişdäni hähili ýasamalydygynyň we olaryň täzeden dikeldiş-köpeldiş işlerini alyp barmagyň, goralysynyň usullaryny, hormatly Prezidentimiziň «Türkmenistanyň dermanlyk ösümlükleri» atly kitabyndan okap, oňat öwrenmelidirler. Dermanlyk ösümlükler jemgyýetimiziň iň gymmatly baýlygy bolan adamlaryň saglygyny goramakda bahasyny hiç zat bilen deňeşdirip bolmaýan serişdedir.



Hormatly Prezidentimiziň ýörite Karary boýunça ýurdumyzda her ýylyň 21-nji iýuly «Saglygy goraýyş we derman senagaty işgärleriniň günü» diýlip yglan edildi, ol baýramçylyk dabarasy bilen belenilýär. 2009-njy ýylyň 21-nji iýulynda «Saglyk» döwlet makatnamasynyň kabul edilmeginiň 14 ýyllygynyň dabarasy belenildi. Şol gün hem hormatly Prezidentimiziň «Türkmenistanyň dermanlyk ösümlikleri» atly 10 tomluk kitabynyň 1-nji tomy çapdan çykdy. Ensiklopedik häsiýetli uly görümlü bu ylmy eser diňe Türkmenistanda däl, eýsem bütin Ýer ýüzünde adamzadyň bedenindäki nogsanlyklary himiýa usullary bilen alnan dermanlyk serişdeler bilen däl-de, tebigatyň özüniň döreden, bedene oňat siňmäge, keselleriň önüni almaga ukyply, ýaramly (zyýansyz) dermanlyk ösümliklerden peýdalanmagy öwrenmegiň ähli syrlaryny özünde jemleýändigini bilen gymmatlydyr. Bu eser eýýäm dünýäniň köp dillerine terjime edilip, lukmançylyk bilen meşgullanýan hünärmenleriň ýan kitabyna öwrüldi. Kitaplary okan her bir ynsan biziň ata Watanymyzyň, hakykatdan-da, «melhemler mekanydygyna» göz ýetirmäge mümkinçilikler tapar.

§11. HAÝWANAT DÜNÝÄSI

Türkmenistanyň çägi Afrika bilen Aziýadaky çöl guşaklygynyň Sahara–Ortaýer deňiz hem-de Merkezi Aziýa bölekleriniň arasyndaky sebiti öz içine alýar. Şonuň üçin Türkmenistanyň haýwanat dünýäsiniň döremegine ýerli Turan, Eýran, Owganystan, Hindistan we demirgazyk Afrika gelip çykyşly bolan haýwanlar mahsusdyrlar.

Türkmenistanyň haýwanat dünýäsine oňurgalylaryň 600-den gowrak görnüşi, şol sanda balyklaryň 55 görnüşi, ýerde-suwda ýaşaýanlaryň 2, süýrenjileriň 75, guşlaryň 3721, süýt emdirijileriň 97 görnüşi, oňurgasyz haýwanlaryň, gelmintleriň, möýleriň, sakyrtygalaryň birnäçe mün görnüşleri we mör-möjekleriň ençeme görnüşleri degişlidir. Mör-möjeklere degişli bolan sarygarynjalaryň 4, göni ganatlylaryň 200-e golaý, şirejeleriň 100-den gowrak, ýabany bal arylarynyň 600, çal siňekleriň 125, jyk-jyk tomzaklaryň 300-den gowrak, kebelekleriň 800, aýakçylaryň 19, çybynalaryň 32, gögeýinleriň 30 görnüşi duşýar. Bizde köp wagtdan bäri Alynky Aziýadan we Demirgazyk Afrikadan, Merkezi Aziýanyň sowuk çöllerrinden göçüp gelen hem-de diňe Türkmenistanyň çäginde duş gelýän endemik (bellibir çäge häsiýetli) haýwanlar ýaşaýar. Bize gyşlamaga her ýyl aram guşaklygyň demirgazyk sebitlerinden – Sibirden we Gazagystandan ençeme guşlar uçup gelýär. Olar ýurdumyzdaky suw howdanlarynda, «Altyn asyr» Türkmen kölünde, Hazar deňziniň kenarlarynda gyşlaýarlar. Şeýle-de sähra zonasynyň demirgazyk böleginden gyş paslynda Gaplaňgyr sebitlerine saýgaklar gelýärler.

Türkmeistanyň dürli sebitlerinde, tebigy landşaftlardaky ekologik şertleriniň özboluşlylygy bilen baglanyşyklylykda haýwanat dünýäsiniň görnüşleri hem tapawutlanýar. Çägeli çöllükleriň, toýun-

ly düzlükleriň, dag etekleriniň, daglyklaryň, derýa-köl ýakalarynyň, oazisləriň, olara golaý-galtaşýan sebitleriň, deňiz kenarynyň, şorluklaryň, gyrlaryň we olaryň aralaryndaky meýdanlaryň haýwanaty, daşyndan seredeniňde onçakly tapawutlanmaýan ýaly bolsa-da, içki ekologik ýagdaýyna üns berlende dürlüdigini görmek bolýar. Şonuň üçin hem ýurdumyzyň çäklerindäki duşýan haýwanlaryň ýaýraşsynyň özboluşly häsiýetlidigini bellemek gerek. Bu bolsa tebigaty öwrenijilere olary birnäçe topara bölüp, zoogeografik sebitleri tapawutlandyrmaga mümkinçilik berýär.



34-nji surat. Pyşdyl (Pyşbaga)

Çölleriň haýwanat dünýäsi. Çölün haýwanlary tomsuň jöwzasyna we suwuň gytlygyna uýgunlaşandyr. Olar köp wagtlap suwsuz oňup bilýärler, reňkleri bolsa guma çalymdaş mele bolýar. Tomsuň jöwzaly günlerinde ownuk haýwanlaryň we mör-möjekleriň köpüsi çägä gömülýärler, öz hinlerinde gizlenýärler. Daşaryk diňe gijesine çykýarlar ýa-da ösümlikleriň kölegesinde mydar edýärler. Garagumda süýreniji haýwanlar köpdür. Çägelik ýerlerde hažžyklaryň birnäçe görnüşleri, gyzar-gyzar, gyzylgulak, kiçi hažžyk, dykyz topraklarda (takyr) hazarýaka gyzar-gyzarlary ýaşaýar. Diňe aklaňlarda ýaşaýan gökdamak we gyzylgulak hažžyklary gyssaga düşenlerinde tiz wagt-

da çägä gömlüp bilýärler. Çöldäki çägesow we toýunsow – daşly ýerlerde pyşdyl, gökdamak hažžygy, zemzen, gömülgen, alahöwren we okýylan gabat gelyär. Çöldäki süýrenijileriň iň ulusy zemzen ownuk haýwanlary awlaýar. Uzynlygy 1,5 m-e ýetýän bu haýwany «çöl krokodili» diýip hem atlandyrýarlar. Zemzeniň daşky görnüşi gorkunç bolup, köpleri eýmendirýär. Muňa garamazdan, ol çölün iň ýuwaş haýwanydyr.

Türkmenistanyň çöllük böleginde-de ýylanlaryň onlarça görnüşi bardyr. Ýylanlaryň käbirleri zäherli bolup, adam we haýwanlar üçin howpludyr (alahöwren, kepjebaş we başgalar).



35-nji surat. Türkmenistanyň dürli sebitlerinde. Zemzen



36-njy surat. Bereketli Garagum goraghanasy. Çürçüri

Guşlar dünýäsi has dürli-dürlüdür. Garagumda guşlaryň 220-den gowrak görnüşi gabat gelip, olardan diňe 60 görnüşi (27,2 %) biziň ýurdumyzda höwürtegeleýänlerdir, galanlary uçup geçýän guşlardyr. Dag etegi düzlüklerde, açyk mele, mele, takyrsow topraklaryň ýaýran ýerlerinde durna, bagyrtlak, çakryk, togdary, gylguýruk, daraklyk, garlawaç ýaly guşlar ýaz aýlary otlar gögerip, mör-möjekler örüp başlanlarynda düşüp geçýärler. Bagyrtlak, çakryk, daraklyk, garlawaç ýalylar, köplenç, höwürteläp, jüýjeleri uçrum bolanyndan soň uçup gidýärler. Durna, togdary, gylguýruk ýaly guşlar az wagtlaý (bir-iki

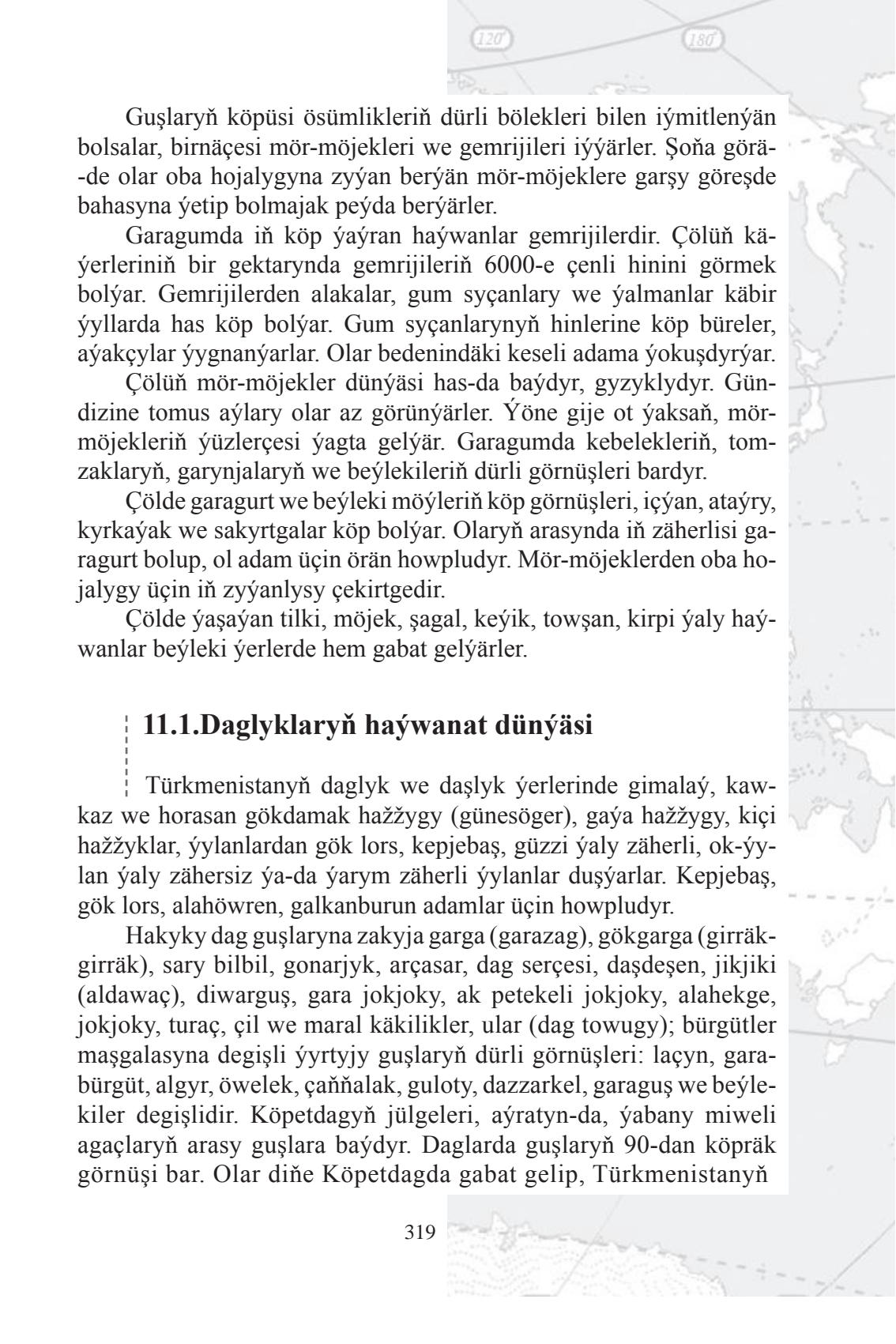
120

hepde) eglenip, soňra demirgazyga gidýärler. Güyz aýlary olar demirgazykdan günorta geçenlerinde, adamlaryň barmaýan ýerlerinde düşüp, birnäçe sagat dynç alansoňlar uçup gidýärler. Hüýpüýpikler, köplenç, adam ýaşaýan ýerlere golaý, garlawaçlar bolsa obadyr şäherçelerdäki çetki öýleriň diwarynyň ýüzünde höwürtege ýasaýarlar, jüýje çykaranyndan soň aralyklarda höwürtegeleýärler. Suwda ýüzýän ýa-da suw boýlaryndaky guşlarda-da şu hili hereketdäkileri bardyr. Bu hili guşlara möwsümleýin gelip-gidýän guşlar diýilýär.

Ýurdumyzyň hemme ýerinde hemişelik ýaşaýan guşlardan serçeleri, torgaýlary, hindi (owgan) saryny, kepderileri, gargalaryň iki görnüşini, öwelekleri, çemenliklerde sülgünleri, bedenele-ri, suw boýlarynda jüpdünleri, sakarbaraklary, ördekleriň käbir görnüşlerini, daglyklarymyzda kākilikleri, bürgütleriň dürli görnüşlerini, alahekegi, örän seýrek duşýan bolsa-da turaçlary we örän köp beýleki guşlary bellemek bolar. Çöldäki gyrymsy agaçlarda çürçüri, çöl serçesi höwürtegeleýär. Garagum we beýleki çöllükleriň dürli ýerlerinde baýguş, torgaý, hüwi, alagarga, bürgüt ýaly guşlar gabat gelyär.



37-nji surat. Garagumda ýaz aýlary. Togdary



Guşlaryň köpüsi ösümlikleriň dürli bölekleri bilen iýmitlenýän bolsalar, birnäçesi mör-möjekleri we gemrijileri iýýärler. Şoňa görä-de olar oba hojalygyna zyýan berýän mör-möjeklere garşy göreşde bahasyna ýetip bolmajak peýda berýärler.

Garagumda iň köp ýaýran haýwanlar gemrijilerdir. Çölün käýerleriniň bir gektarynda gemrijileriň 6000-e çenli hinini görmek bolýar. Gemrijilerden alakalar, gum syçanlary we ýalmanlar käbir ýyllarda has köp bolýar. Gum syçanlarynyň hinlerine köp büreler, aýakçylar ýygnaýarlar. Olar bedenindäki keseli adama ýokuşdyrýar.

Çölün mör-möjekler dünýäsi has-da baýdyr, gyzyklydyr. Gündizine tomus aýlary olar az görünýärler. Ýöne gije ot ýaksaň, mör-möjekleriň ýüzlerçesi ýagta gelýär. Garagumda kebelekleriň, tomzaklaryň, garynjalaryň we beýlekileriň dürli görnüşleri bardyr.

Çölde garagurt we beýleki möýleriň köp görnüşleri, içýan, ataýry, kyrkaýak we sakyrtygalar köp bolýar. Olaryň arasynda iň zäherlisi garagurt bolup, ol adam üçin örän howpludyr. Mör-möjeklerden oba hojalygy üçin iň zyýanlysy çekirtgedir.

Çölde ýaşayan tilki, möjek, şagal, keýik, towşan, kirpi ýaly haýwanlar beýleki ýerlerde hem gabat gelýärler.

11.1.Daglyklaryň haýwanat dünýäsi

Türkmenistanyň daglyk we daşlyk ýerlerinde gimalaý, kawkaz we horasan gökdamak hažžygy (günesöger), gaýa hažžygy, kiçi hažžyklar, ýylanlardan gök lors, kepjebaş, güzzi ýaly zäherli, ok-ýylan ýaly zähersiz ýa-da ýarym zäherli ýylanlar duşýarlar. Kepjebaş, gök lors, alahöwren, galkanburun adamlar üçin howpludyr.

Hakyky dag guşlaryna zakyja garga (garazag), gökgarga (girräk-girräk), sary bilbil, gonarjyk, arçasar, dag serçesi, daşdeşen, jikjiki (aldawaç), diwarguş, gara jokjoky, ak petekeli jokjoky, alahekge, jokjoky, turaç, çil we maral kākilikler, ular (dag towugy); bürgütler maşgalasyna degişli ýyrtýjy guşlaryň dürli görnüşleri: laçyn, garabürgüt, algyr, öwelek, çaňňalak, guloty, dazzarkel, garaguş we beýlekiler degişlidir. Köpetdagyň jülgeleri, aýratyn-da, ýabany miweli agaçlaryň arasy guşlara baýdyr. Daglarda guşlaryň 90-dan köpräk görnüşi bar. Olar diňe Köpetdagda gabat gelip, Türkmenistanyň



GUŞLAR

- Çöl kākiligi
- Kākilik
- Turaç
- Kaspi ulary
- Sülgün
- Togdary

- Çakyrık
- Bozyorga
- Gara bagyrtlak
- Gylguýruk
- Çürçüri

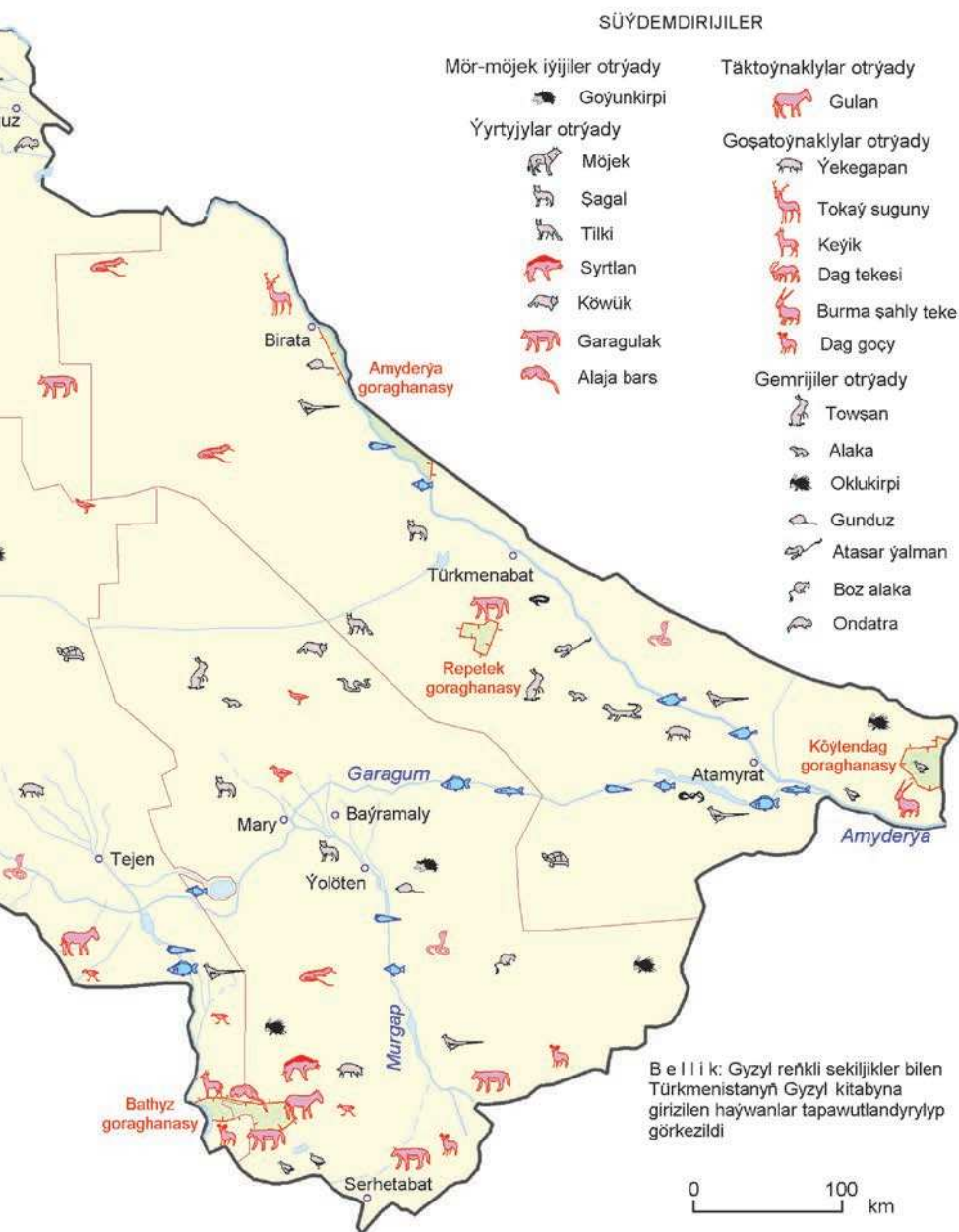
SÜYRENJILER

- Batga pyşdyly
- Sähra pyşdyly
- Zemzem
- Gökdamak
- Gyzylgulak

- Gömülgen
- Okýylan
- Kepjebaş
- Göklors
- Alahöwren

BALYKLAR

- Amyderýa şipi
- Ak amur
- Tünňimanlay
- Kepir
- Lakga
- Kilka
- Kejal
- Bekre
- Tirana



38-nji surat. Türkmenistanyň haýwanat dünýäsiniň kartasy



39-njy surat. Gaplaň-Gyzyl şir. (Mazanderan gaplaňy)

Gyzyl kitabyňa girizildi. Arçasar dagdaky arçalyklarda, diwarguş bolsa gaýalar bilen uçutlarda ýaşaýar.

(1963-nji ýyldan soň Türkmenistanda hemişelik ýaşamaýar, Eýrandaky Mazanderan goraghanasyndan biziň ýurdumyza seýrek gelýär).

Süýdemdirijilerden bu ýerde (goşatoýnaklylardan) akja keýik (köplenç, dagara düzlüklerde), dag goçy (umga-argaly), dag goçy (aýrak), dag tekesi (örän seýrek), derelerde doňuzlar, ýyrtyjylardan bars, syrtlan, gyzyl şir (1974-nji ýyla çenli seýrek düşupdyr, iň soňky gezek 1983-nji ýylda Sumbarda görüpdür), dag barsy (alajagaplaň), möjek, şagal, tilki, itaýy (Aýderede 1983-nji ýylda iň soňky gezek görüldi), gemrijilerden oklukirpi, towşan, alakalar, omoko, syçan düş gelýär.

Goşatoýnaklylardan daglarda we beýik baýýrlarda ýaşaýan aýrak Türkmenistanyň günortasynda, günorta-gündogarynda we demirgazyk-günbatarynda hem gabat gelýär. Daglarda ýarganatlar hem ýaşap, olaryň käbir görnüşleri düzlüklerde-de düşýar.



11.2. Derýa jülgeleriniň we kölleriniň haýwanat dünýäsi

Tokaýlaryň kölli we gür gamyşly derýa jülgeleriniň özboluşly haýwanat dünýäsi bar. Amyderýanyň ýakasyndaky tokaýlyklarda we medeni oazislarda guşlaryň 128, Murgapda 117 görnüşi höwürtleýär. Olardan iň köp ýaýranlary serçe, gumry, alahekek, gökgarga, daraklyk, garlawaç, sar we geçiguşdur. Tokaýlarda guşlardan sülgün, goňras kepderi, gumry, ikatýok we bilbil duş gelyär. Suwda we onuň golaýynda barak (sakarbarak), tekejyllyk, käbir çarlaklar, derýa ördeleri we serçe şekilli guşlar ýaşaýar.

Amyderýanyň kenarlaryndaky tokaýlarda Bosaganyň, Biratanyň golaýlarynda, indi örän seýrek duş gelyän buhara suguny – maral saklanyp galypdyr. Amyderýa goraghanasynda olar doly gözegçilikdedirler. Aýratyn jeňňelliklerinde, Garagumuň suwa golaý gyrymsylyklarynda, oazislereň çetlerinde, dag jülgelerinde ýabany doňuzlar – ýekegapan duşýarlar. Mukaddes Garaşsyzlygymyzyň ýyllarynda derýa kenarlaryna, zeykeşleriň ugurlaryna golaý çöl-sähralarymyzda akja keyikleriň sany artyp başlady. Olar, ozallar, çölün jümmüşinde-de zey suwlarynyň barýan ugurlarynda hem-de çarkandaklyklarda saklanyp galypdyrlar. Häzir bolsa baş sanlary ýyl ýyldan artyp, çöl landşaftynyň bezegine öwürülýärler. 2013-nji ýylda Peslik Garagumuň demirgazyk böleginde Beýik Garagum bilen aralykda «Bereketli Garagum» goraghanasy döredilip, onuň çäklerinde jerenleriň doly goragda saklanmagyna oňat şertler döredildi.

Hazar deňziniň biologik baýlyklary örän köpdürlüdür. Bu täsin suw aýtymynda düwlenler (Hazar düwleni-týuleni) bekreleriň dürli görnüşleri, çapaklar, kefallar we örän köp dürli beýleki jandarlar ýaşaýarlar. Ýerde-suwda ýaşaýanlar – hazar hem-de batga pyşdyllary, leňneçler; süýrenjilerden – suw ýylanlary, balykgulaklaryň birnäçe görnüşleri, şeýle-de ownuk bedenli jandarlar köpdür.

Hazar deňzinde hojalyk ähmiýetleri bolan bekre, doky, tirana, çapak, kilka, top, kepir, teňne we başga balyklar köpdür. Türkmenistanyň derýalarynda we köllerinde kepir, lakga marin-

ka köp bolup, Amyderýada bekre (şik) hem-de iň seýrek gabat gelýän balyk – pilburun duş gelýär. Ýurdumyzdaky suwaryş ternawlarda, uly ýaplarda bitýän otlar bilen iýmitlenýän tüňňümaňlaý, ak tüňňümaňlaý we beýleki balyklar köpeliýärler. Olaryň dürli görnüşlerini ýörite gurlan howuzlarda, howdanjyklarda köpeltmek işleri mukaddes Garaşsyzlygymyzyň ýyllarynda oňat ýola goýuldy. Köpeldilip, balykçylyk hojalyklarymyzda ýörite idedilýän balyklar ilatymyzyň balyklara, balyk önümlerine bolan isleglerini kanagatlandyrmaga-da ýardam edýär.

Garagum, Türkmen derýalarymyzda ak amur bilen tüňňümaňlaý balyklary 1970–73-nji ýyllarda Amur derýasyndan getirilip, emeli usulda köpeldildi. Olar derýalary we zeýkeşleri gamyş basmaklykdan goraýar.

11.3. Oazisleriň haýwanat dünýäsi

Çöl ýa-da ýarym çöl tebigy şertleriň zonasynda derýalaryň ýa-da ýerasty suwlaryň çyglylandyrmagyndan döreýän gür ösümlük örtüklü we ilatyň köpçülikleýin ýaşayan ýerine oazis diýilýär.

Türkmenistanda gurakçylyk zerarly, agyz suwy we mal iýmiti üpjünçiliginiň örän kynlygy ýagdaýynda haýwanlaryň köp görnüşleri oazislerde toplanýar. Sebäbi oazislerde ýaşayyş üçin has oňaly şertler bolýar. Şonuň üçin oazisleriň haýwanat dünýäsiniň ýygyndy häsiýeti bolup, olaryň dürli görnüşleri we möçberi köp bolýar. Mysal üçin, oazislerde guşlaryň gürlüğü çöldäkiden birnäçe esse artykdyr. Oazisdäki ýerleriň dürlüligi (suwarymly ýerler, suwaryş desgalary, baglar we başgalar) özüne köp sanly jandarlaryň ýygnanmagyna sebäp bolýar.

Süýdemdirijilerden oazislerde ýarganat, alaka, şagal ýaşayar. Oazislerde bedene, sülgün, kepderi (gögerçin), kiçi gumry, garlawaç, hüýpüýpik, ýazyna gelip höwürtegeleýänlerden daraklyk, öý we meýdan serçesi köp duşýan guşlardyr. Süýrenjilerden aslaryň, ýylanlaryň birnäçe görnüşi, ýerde-suwda ýaşayanlardan bolsa köl we ýaşyl gurbagalar ýaýrandyr.



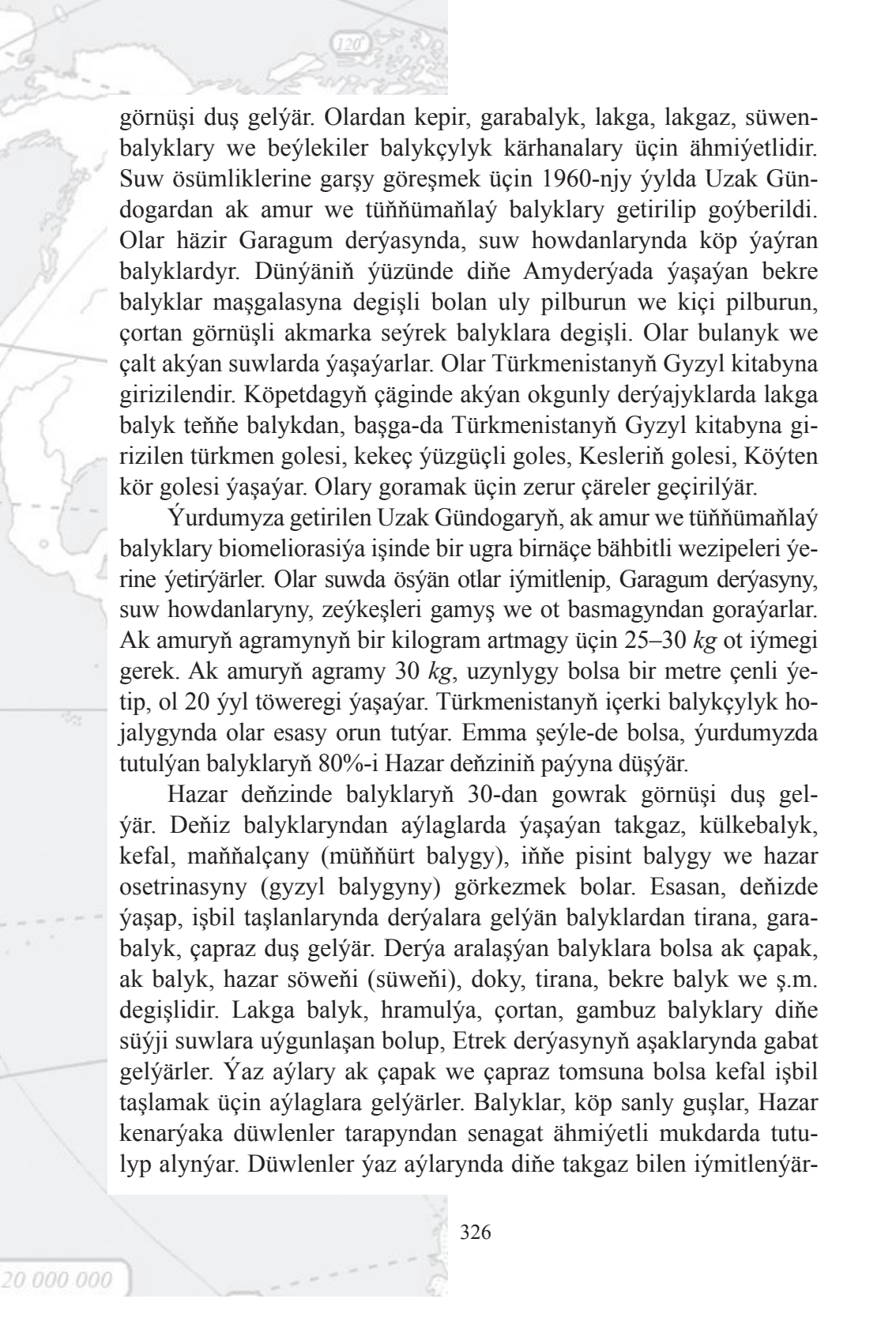
40-njy surat. Sünt-Hasardag goraghanasy. Sölgün

Tebigy gurşawyň bir bölegi hökmünde haýwanat dünýäsi berk goralyp, aýawly (rejeli) peýdalanylmalydyr. Garaşsyz Watanymyzyň Baş Kanunynda – konstitusiýasynda ýörite tebigaty gorap saklamak boýunça madda bar. Hormatly Prezidentimiz bu barada: «Türkmenistanyň garaşsyzlygynyň ilkinji günlerinden başlap, daşky gurşawy goramak, tebigy baýlyklary rejeli peýdalanmak we olary köpeltmek, ýurduň ekologiýa howpsuzlygyny üpjün etmek meseleleri döwlet syýasatynyň derejesine görterildi» diýip, aýdyň beýan etdi.

Buhara suguny, burma şahly teke, ular (dag towugy), turaç ýaly seýrek we ýitip ýok bolup barýan haýwanlardyr guşlar hem-de ylmy we tejribe taýdan gymmatly bolan haýwanlar (gulan, aýrak, dag tekesi, keýik, itaýy, sölgün, guw, gyzylyja gaz, peýdaly ýyrtyjy guşlar, hüwi, pilburun balyk, aral bekresi, bal arylary we beýlekiler) goralyp saklanmalydyr.

11.4. Suwda we ýerde-suwda ýaşaýanlar

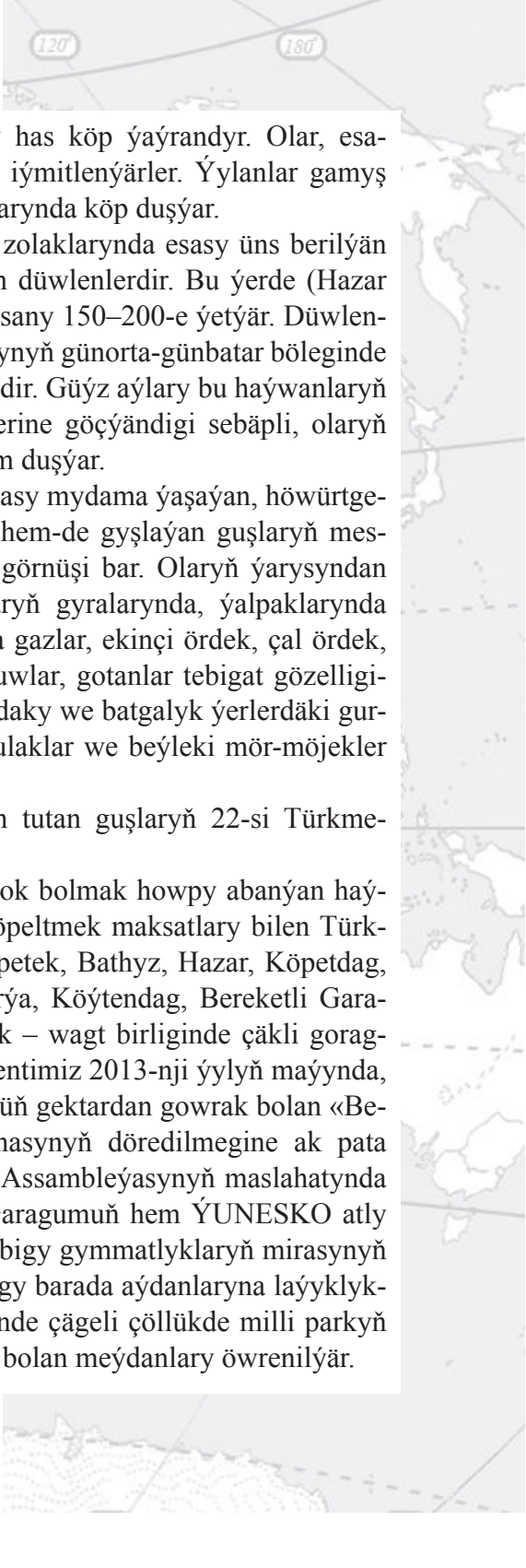
Türkmenistanyň çägendäki köllerde, suw howdanlarynda we derýalarynda balyklaryň 55 görnüşi, ýerde-suwda ýaşaýanlaryň 2

A faint map of Turkmenistan and surrounding regions is visible in the background. A small circular inset in the top left corner shows a close-up of a road sign with the number '120'.

görnüşi duş gelyär. Olardan kepir, garabalyk, lakga, lakgaz, süwen-balyklary we beýlekiler balykçylyk kärhanalary üçin ähmiýetlidir. Suw ösümlüklerine garşy göreşmek üçin 1960-njy ýylda Uzak Gündogardan ak amur we tüňňümaňlaý balyklary getirilip goýberildi. Olar häzir Garagum derýasynda, suw howdanlarynda köp ýaýran balyklardyr. Dünýäniň ýüzünde diňe Amyderýada ýaşaýan bekre balyklar maşgalasyna degişli bolan uly pilburun we kiçi pilburun, çortan görnüşli akmarka seýrek balyklara degişli. Olar bulanyk we çalt akýan suwlarda ýaşaýarlar. Olar Türkmenistanyň Gyzyt kitabyna girizilendir. Köpetdagyň çäginde akýan okgunly derýajyklarda lakga balyk teňne balykdan, başga-da Türkmenistanyň Gyzyt kitabyna girizilen türkmen golesi, kekeç ýüzgüçli goles, Kesleriň golesi, Köýtän kör golesi ýaşaýar. Olary goramak üçin zerur çäreler geçirilýär.

Ýurdumyza getirilen Uzak Gündogaryň, ak amur we tüňňümaňlaý balyklary biomeliorasiýa işinde bir ugra birnäçe bähbitli wezipeleri ýerine ýetirýärler. Olar suwda ösýän otlar iýmittenip, Garagum derýasyny, suw howdanlaryny, zeýkeşleri gamyş we ot basmagyndan goraýarlar. Ak amuryň agramynyň bir kilogram artmagy üçin 25–30 kg ot iýmegi gerek. Ak amuryň agramy 30 kg, uzynlygy bolsa bir metre çenli ýetip, ol 20 ýyl töweregi ýaşaýar. Türkmenistanyň içerki balykçylyk hojalygynda olar esasy orun tutýar. Emma şeýle-de bolsa, ýurdumyzda tutulýan balyklaryň 80%-i Hazar deňziniň paýyna düşýär.

Hazar deňzinde balyklaryň 30-dan gowrak görnüşü duş gelýär. Deňiz balyklaryndan aýlaglarda ýaşaýan takgaz, külkebalyk, kefal, maňňalçany (müňňürt balygy), iňne pisint balygy we hazar osetrinasyny (gyzyl balygyny) görkezmek bolar. Esasan, deňizde ýaşap, işbil taşlanlarynda derýalara gelýän balyklardan tirana, garabalyk, çapraz duş gelýär. Derýa aralaşýan balyklara bolsa ak çapak, ak balyk, hazar söweňi (süweňi), doky, tirana, bekre balyk we ş.m. degişlidir. Lakga balyk, hramulýa, çortan, gambuz balyklary diňe süýji suwlara uýgunlaşan bolup, Etrek derýasynyň aşaklarynda gabat gelýärler. Ýaz aýlary ak çapak we çapraz tomsuna bolsa kefal işbil taşlamak üçin aýlaglara gelýärler. Balyklar, köp sanly guşlar, Hazar kenarýaka düwlenler tarapyndan senagat ähmiýetli mukdarda tutulyp alynýar. Düwlenler ýaz aýlarynda diňe takgaz bilen iýmittenýär-



ler. Hazar deňzinde suw ýylanlary has köp ýaýrandyr. Olar, esasan hem, maňňalça balyklary bilen iýmitlenýärler. Ýylanlar gamys jeňňelliklerinde hem-de kenar ýakalarynda köp duşýar.

Hazar deňziniň türkmen kenar zolaklarynda esasy üns berilýän we öwrenilýän jandarlaryň biri hem düwlenlerdir. Bu ýerde (Hazar döwlet goraghanasynda) olaryň baş sany 150–200-e ýetýär. Düwlenler, esasan hem, Türkmenbaşy aýlagynyň günorta-günbatar böleginde we Uly Osuşnoý adasynda jemlenendir. Güýz aýlary bu haýwanlaryň demirgazyga, ýagny köpelyän ýerlerine göçýändigini sebäpli, olaryň sany azalýar. Bu ýerde pyşdyllar hem duşýar.

Hazar deňzi we onuň kenar ýakasy mydama ýaşaýan, höwürtleýän, uçup geçenlerinde düşleýän hem-de gýşlaýan guşlaryň mesgenidir. Guşlaryň 290-dan gowrak görnüşi bar. Olaryň ýarysyndan gowragy suwda ýüzýän we suwlaryň gýralarynda, ýalpaklarynda ýaşaýan görnüşleridir. Olardan alaja gazlar, ekinçi ördek, çal ördek, sakarbarak, gyzylinjik, gyzylgaz, guwlar, gotanlar tebigat gözelligine görk berýärler. Olar, esasan, suwdaky we batgalyk ýerlerdäki gurçuklar, ýantymlar (krablar), balykgulaklar we beýleki mör-möjekler bilen iýmitlenýärler.

Hazar goraghanasynda mesgen tutan guşlaryň 22-si Türkmenistanyň Gyzyt kitabyna ýazyldy.

Goralýan çäkler. Seýrek we ýok bolmak howpy abanýan haýwanlary öwrenmek, goramak we köpeltmek maksatlary bilen Türkmenistanda 9 sany goraghana – Repetek, Bathyz, Hazar, Köpetdag, Sünt-Hasardag, Gaplaňgyr, Amyderýa, Köýtendag, Bereketli Garagum we 13 sany awlaglar (zakaznik – wagt birliginde çäkli goraghanalar) döredildi. Hormatly Prezidentimiz 2013-nji ýylyň maýynda, Merkezi Garagumda meýdany 86 müň hektardan gowrak bolan «Bereketli Garagum» döwlet goraghanasynyň döredilmegine ak pata berdi. Bu goraghana BMG-niň Baş Assambleýasynyň maslahatynda milli Liderimiziň sözlän sözünde Garagumuň hem ÝUNESKO atly halkara guramasynyň Bütindünýä tebigy gymmatlyklaryň mirasynyň sanawyna girizilmegine mynasypdygy barada aýdanlaryna laýyklykda döredildi. Goraghananyň çäklerinde çägeli çöllükde milli parkyň döredilmegine ýaramly şertleriň bar bolan meýdanlary öwrenilýär.



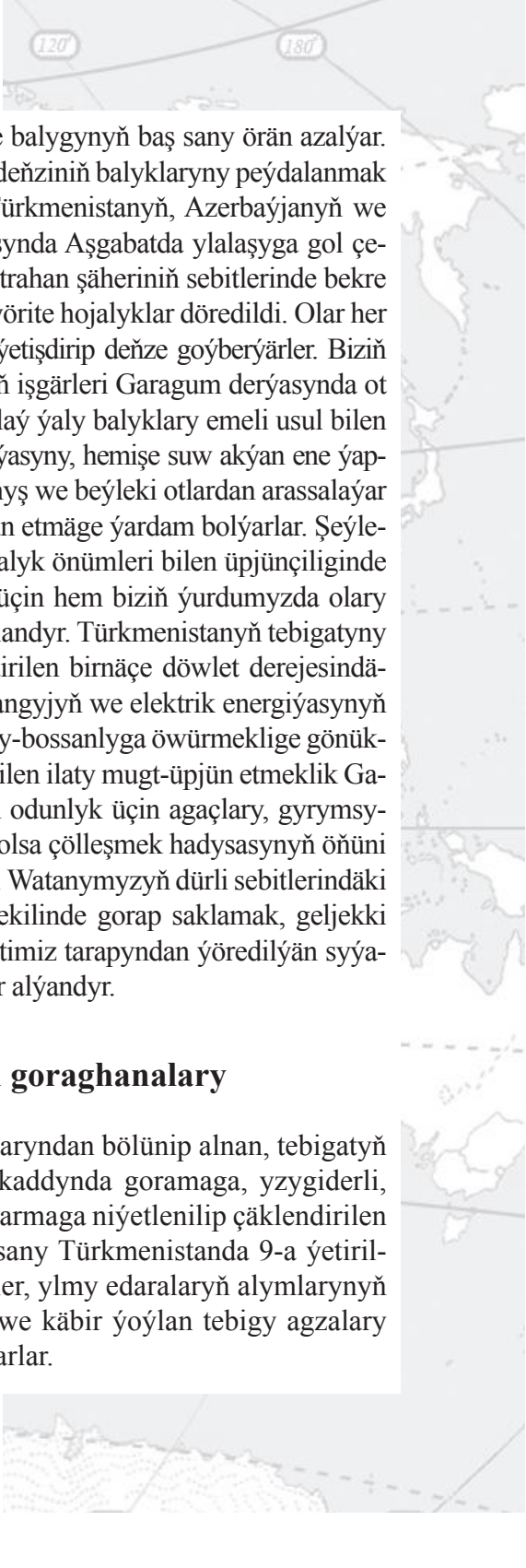
11.A.1. Tebigy baýlyklary rejeli peýdalanmak we goramak

Türkmenistanyň tebigy baýlyklarynyň gysgaça häsiýetnamasy

Ýeriň tebigaty ýaşaýyş üçin zerur bolan serişdeleriň esasy çeşmesidir. Adamzat şol tebigatyň bir agzasy bolup, ondaky şertleri we maddalary baýlyk hökmünde peýdalanýar. Tebigy baýlyklara gazylyp alynýan peýdaly zatlar, suw, toprak, ösümlik we haýwanat dünýäsi degişlidir. Adamyň ýaşamagy we durmuşy üçin gerek bolan iýmit önümleri, egin-eşik, ayakgap, ýaşaýyş jaý we öý gurallaryny öndürmek üçin gerek zatlaryň hemmesi tebigy baýlyklardan alynýar.

Türkmenistanyň geologlarynyň gözleg-agtaryş işleri netijesinde Türkmenistanda nebitiň, gazyň, duzlaryň, kükürdiň we gurluşyk çig mallarynyň senagat ähmiýetli mineral suwlaryň uly gurlary açyldy. Türkmenistanyň düzlük ýerlerinde nebit we gaz kânleriniň bardygyny anyklanyldy. Nebiti gazyp çykarmak boýunça Türkmenistan GDA ýurtlarynda Russiýadan, Azerbaýjandan we Gazagystandan soň 4-nji orunda, ýanyjy gazy çykarmakda bolsa Russiýadan soň 2-nji orunda durýar. Garabogaz kölde glauber duzunyň (mirabilitiň) we Gowurdak-Garlyk sebitinde kaliý duzunyň uly gurlary bar. Hormatly Prezidentimiz 2009-njy ýylyň 15-nji iýulynda Garlyk kaliý duzy kâninde kaliý dökünini öndürmek üçin toplumyň düýbünü tutdy. Kükürdi gazyp almak boýunça Türkmenistan Merkezi Aziýada birinji orunda durýar. Türkmenistanyň çäginde altynyň, platinanyň, alýuminiň çig malynyň barlygy belli edildi. 1996-njy ýylyň aprelinde Bathyzyň Zülpükar kâninde alýumin çig maly, ýurdumyzyň demirgazyk-günbatar böleginde urandyr altynyň ownuklary tapyldy.

Gazma baýlyklarymyzdan başga-da ýerüsti baýlyklarymyz köpdür. Garagum çölüniň haýwanat dünýäsi has baýdyr. Onuň giň meýdanlarynda keýikleriň, gulanlaryň, demirgazyk-günbatarynda saýgaklaryň uly sürüleri gezyär. Türkmenistanyň köllerinde, derýalarynda we suw howdanlarynda dürli balyklar ýaşaýar. Balyklara ýörite ideg edýän hojalyklaryň döredilendigi netijesinde, tutulýan balyklaryň möçberi ýylsaýyn artýar.



Hazar deňzinde gymmat bahaly bekre balygynyň baş sany örän azalýar. 1996-njy ýylyň noýabr aýynda Hazar deňziniň balyklaryny peýdalanmak barada Russiýanyň, Gazagystanyň, Türkmenistanyň, Azerbaýjanyň we Eýranyň döwlet ýolbaşçylarynyň arasynda Aşgabatda ylalaşyga gol çekildi. Wolga derýasynyň aýagynda Astrahan şäheriniň sebitlerinde bekre balyklaryny köpeltmäge niýetlenilen ýörite hojalyklar döredildi. Olar her ýylda şol balyklaryň millionlarçasyny ýetişdirip deňze goýberýärler. Biziň alymlarymyz we balyk hojalyklarynyň işgärleri Garagum derýasynda ot bilen iýmitlenýän ak amur, tüňňümaňlaý ýaly balyklary emeli usul bilen köpeldýärler. Ol balyklar Garagum derýasyny, hemişe suw akýan ene ýap-lary – nowhanalary we zeýkeşleri gamyş we beýleki otlardan arassalaýar hem-de suwuň durnukly akaryny üpjün etmäge ýardam bolýarlar. Şeýle-de Türkmenistanyň ilatynyň balyk, balyk önümleri bilen üpjünçiliginde iýmit bolup hyzmat edýärler. Şunuň üçin hem biziň ýurdumyzda olary köpeltmek we goramak oňat ýola goýlandyr. Türkmenistanyň tebigatyny goramak, baýlaşdyrmak üçin gönükdirilen birnäçe döwlet derejesindäki çäreleri bellemek gerek. Olardan ýangyjyň we elektrik energiýasynyň halka mugt berilmegi, ýurdumyzy bagy-bossanlyga öwürmeklige gönükdirlen işleri bellemek gerek. Ýangyç bilen ilaty mugt-üpjün etmeklik Garagumdan we beýleki sebitlerimizden odunlyk üçin agaçlary, gyrymsylary ýygmaklygy aradan aýyrды. Bu bolsa çölleşmek hadysasynyň önüni almakda uly, ygtybarly şertleri döretди. Watanymyzyň dürli sebitlerindäki tebigy şertleri, agzalary asyl nusga şekilinde gorap saklamak, geljekki nesillere miras galdyrmak üçin döwletimiz tarapyndan ýöredilýän syýasat türkmen ynsanperwerliginden ugur alýandyr.

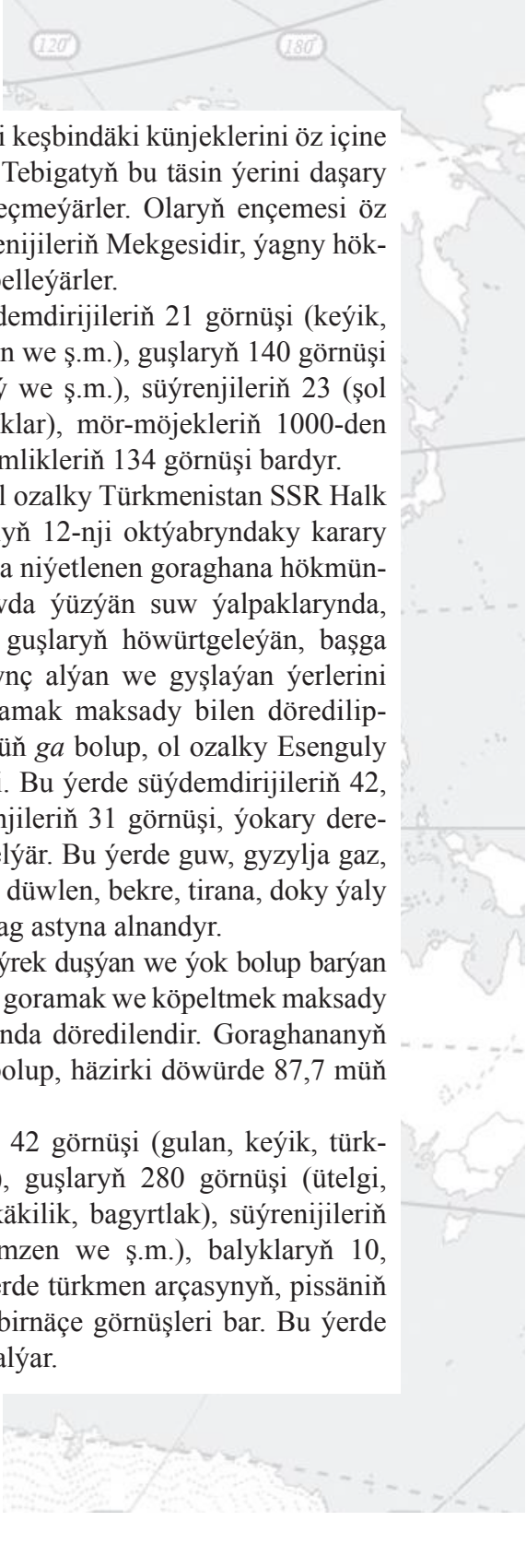
11.A.2. Türkmenistanyň goraghanalary

Döwletimiziň umumy ýer gorlaryndan bölünip alnan, tebigatyny asylnusga keşbini ilki emele geliş kaddynda goramaga, yzygiderli, hemişelik ylmy gözegçilikleri alyp barmaga niýetlenilip çäklendirilen ýerlere goraghana diýilýär. Olaryň sany Türkmenistanda 9-a ýetirildi. Olarda ýörite işgärler, hünärmenler, ylmy edaralaryň alymlarynyň kömegi bilen tebigaty öwrenýärler we käbir ýoýlan tebigy agzalary täzeden dikeltmek işlerini alyp barýarlar.



41-nji surat. Repetek halkara biosfera goraghanasyndaky sazaklyk

Repetek döwlet biosfera goraghanasy. Bu goraghana 1912-nji ýylda Rus Geografiýa Jemgyýeti tarapyndan çägeli çöllügi öwrenmek maksady bilen döredilipdir. Repetek çäge-çöl we meteorologik beketleriniň ornunda 1928-nji ýylda şol wagtky Türkmenistan SSR Halk Komissarlar sowetiniň ýörite karary esasynda Gündogar Garagumuň çägeli çölleriň tebigatyny öwrenmek we goramak maksady bilen döredildi. Ol Türkmenabat şäheriniň 70 km günorta-gün-



batarynda ýerleşip, çägeli çölün dürli keşbindäki künjeklerini öz içine alyp, 34,6 müň *ga* meýdany tutýar. Tebigatyň bu täsin ýerini daşary ýurtly syýahatçylar hem görmän geçmeýärler. Olaryň ençemesi öz kitaplarynda «Repetek tebigaty öwrenijileriň Mekgesidir, ýagny hökmany baryp görmeli ýeridir» diýip belleýärler.

Bu goraghananyň çäginde süýdemdirijileriň 21 görnüşi (keýik, towşan garagulak, köwük, alajagözen we ş.m.), guşlaryň 140 görnüşi (bürgüt, ýylançy, çöl serçesi, torgaý we ş.m.), süýrenjileriň 23 (şol sanda ýylanlaryň 9 görnüşi, hažžyklar), mör-möjekleriň 1000-den gowrak görnüşi, ýokary derejeli ösümlikleriň 134 görnüşi bardyr.

Hazar döwlet goraghanasy. Ol ozalky Türkmenistan SSR Halk Komissarlar sowetiniň 1932-nji ýylyň 12-nji oktýabryndaky karary esasynda Esenguly guşlary goramaga niýetlenen goraghana hökmünde döredilipdir. Bu goraghana suwda ýüzýän suw ýalpaklarynda, batgalyklarda ýaşaýan we beýleki guşlaryň höwürtgelyän, başga ýerden gelyän, göçýän guşlaryň dynç alýan we gyslaýan ýerlerini hemme taraplaýyn öwrenmek, goramak maksady bilen döredilipdir. Häzirki tutýan meýdany 262 müň *ga* bolup, ol ozalky Esenguly goraghanasynyň esasynda giňeldildi. Bu ýerde süýdemdirijileriň 42, guşlaryň 290, balyklaryň 35, süýrenjileriň 31 görnüşi, ýokary derejeli ösümlikleriň 360 görnüşi duş gelyär. Bu ýerde guw, gyzylja gaz, gotan gaz, çarlak ýaly seýrek guşlar, düwlen, bekre, tirana, doky ýaly gymmatly jandarlar we balyklar gorag astyna alnandyr.

Bathyz döwlet goraghanasy seýrek duşýan we ýok bolup barýan haýwanlary we ösümlik görnüşlerini goramak we köpeltmek maksady bilen, 1941-nji ýylyň 3-nji dekabrynda döredilendir. Goraghananyň ilkibaşdaky meýdany 800 müň *ga* bolup, häzirki döwürde 87,7 müň *ga* çenli kiçeldilendir.

Goraghanada süýdemdirijileriň 42 görnüşi (gulan, keýik, türkmen dag goçy, alaja bars, syrtlan), guşlaryň 280 görnüşi (ütelgi, bürgüt, ýylançy, maslykçy, laçyn, kākilik, bagyrtlak), süýrenjileriň 35 görnüşi (göklors, kepjebaş, zemzen we ş.m.), balyklaryň 10, ösümlikleriň 650 görnüşi bar. Bu ýerde türkmen arçasynyň, pissäniň ençeme asyr ýaşanlary, çigildemiň birnäçe görnüşleri bar. Bu ýerde gulanlar, keýikler, ýylanlar hem goralýar.

Köpetdag döwlet goraghanasy 1976-njy ýylyň 19-njy awgustynda döredilýär. Onuň maksady dag tokaýlarynyň ekologiýasyny gorap saklamak, ýabany ösýän miweli we beýleki agaçlary, öwrenmekden ybaratdyr. Onuň meýdany 50 müň *ga* bolup, Aşgabat we Gökdepe etraplarynyň daglyk ýerlerinde ýerleşýär. Goraghanada tebigy landşaftlar bilen bir hatarda, umga, aýrak, bars, syrtlan, itaýy, ýylançy, gara leglek, pisse, üzüm, alwan ýaly seýrek we gymmatly jandarlar we ösümlikler goraga alnandyr.



42-nji surat. Köpetdagda dag barsy

Sünt-Hasardag döwlet goraghanasy 1979-njy ýylyň 2-nji dekabrynda döredilýär. Ol Günbatar Köpetdagda 29, 7 müň *ga* ýer tutýar. Häzirki döwürde onuň meýdany 26, 5 müň *ga*. Onuň esasy maksady Günbatar Köpetdagyň tebigatyny goramakdan, hemmetaraplaýyn öwrenmekden we dikeltmekden ybaratdyr. Goraghananyň çägi aýry-aýry meýdanlardan düzülendir. Goralýan ýerlerde süýdemdirijileriň 76, guşlaryň 250, süýrenijileriň 35 görnüşi we haýwanat dünýäsiniň beýleki wekilleri gabat gelyär. Goraghana dürli medeni ösümlikleriň

dörän merkezleriniň ýer ýüzünde meşhurlarynyň biridir. Bu ýerde 1600 ýyl çemesi ýaşan türkmen arçasy, 500 ýyl töweregi ýaşan şa hozy duşýar. Goraghanada bars, itaýy, aýrak, borodaç, turaç we başgalar goralýar.




43-nji surat. Sünt-Hasardag goraghanasy

Gaplaňgyr döwlet goraghanasy 1979-njy ýylyň 16-njy awgustynda Daşoguz welaýatynyň çäginde döredildi. Meýdany 570 müň *ga*. 1991-nji ýylda onuň meýdany 287 müň *ga* çenli kemeldildi. Ol ösümlikleriň saklanyp galan görnüşlerini gorap saklamak, keýik, gum barsy, garagulak, itaýy, aýrak ýaly haýwanlary goramak hem-de gulanlary uýgunlaşdyrmak, saýgak sürüleriniň gyşlamagyna mümkinçilik bermek maksady bilen döredildi. Onuň çäginde süýdemdirijileriň 26 görnüşi, guşlaryň 213, süýrenijileriň 28-den gowragy, ösümlikleriň 231-den gowrak görnüşi bar. Olaryň birnäçesi Gyzyt kitaba girizilendir. Gaplaňgyr goraghanasyndan günbatarda garaşor – Gökleňguýy şor çöketliginde döredilýän «Altyn asyr» Türkmen köli goraghanadaky jandarlara we köle golaý ýerlerdäki ösümlik görnüşlerine oňat täsirini ýetirer.

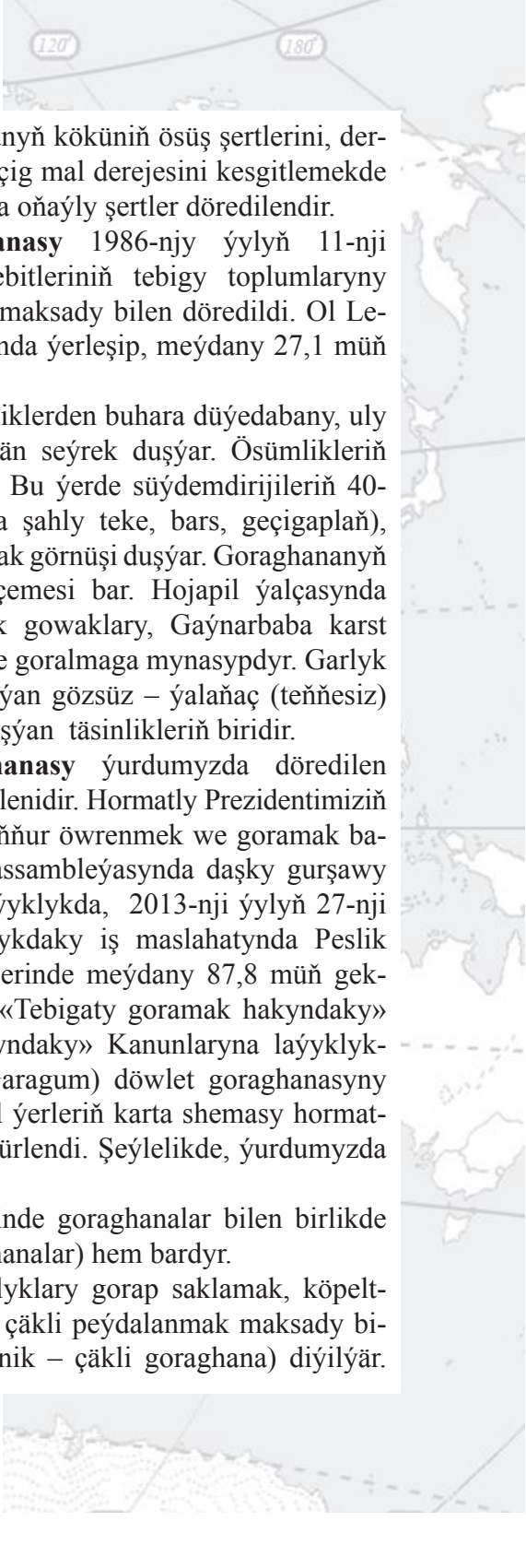


44-nji surat. Gaplaňgyr goraghanasy. Saýgak



45-nji surat. Gaplaňgyr goraghanasy. Gum barsy

Amyderýa döwlet goraghanasy 1982-nji ýylyň 27-nji maýynda döredilýär. Onuň meýdany 46, 5 müň *ga*. Ol Lebap welaýatynyň Birata, Galkynyş, Farap etraplarynyň çäklerinde ýerleşýär. Onuň maksady Amyderýanyň jülgesindäki we oňa ýanaşyk çöllük ýerdäki ekoulgamlary öwrenmek, goramak, yzygiderli gözegçilikleri ýola goýmak, mümkin bolan ýagdaýlarda biologik baýlyklaryny köpetmekden ybaratdyr. Amyderýanyň kenarlaryna golaý ýerlerde, jülgesinde ýurdumyzyň beýleki sebitlerinde duşmaýan, gaýtalanmaýan tebigy şertler, hadysalar, görnüşler, has hem derýa joşanda suw basýan zolaklardaky ýagdaýlar ýörite, yzygider gözegçilik edilip, öwrenilmäge mynasypdyr. Goraghananyň çäklerinde ýitip barýan jandarlara degişli Buhar sugunynyň – maralyň, Amyderýa sülgüniniň we beýleki seýrek duşýan haýwanlaryň biologiýasyny öwrenmek hem sanyny köpeltmek üçin zerur işleriň guralmagyna gönükdirilen ylmy-barlag işleri hem ýola goýlandyr. Ösümlikleriň örtük dörediş görnüşleriniň saklanyp galyş, özgeriş şertlerini hemişelik gözegçilikler arkaly öwrenmegiň örän uly ylmy we amaly ähmiýeti bardyr. Bu ýerde ýokary derejeli ösümlikleriň 203-den gowrak görnüşleri bolup, olaryň her biriniň aýratynlykdaky ekologiýasy, ot-iým ýa-da dermanlyk ahmiýetli häsiýetlerini öwrenmegiň diňe biziň ýurdumyzda däl, eýsem dünýä ylmynyň ösmegine-de uly täsiri bardyr. Dünýä lukman-



çylygynda aýratyn orun tutýan buýanyň kökünüň ösüş şertlerini, dermanlyk serişde hömünde ähmiýetli çig mal derejesini kesgitlemekde ylmy-barlag işlerini alyp barmaga-da oňaýly şertler döredilendir.

Köýtendag döwlet goraghanasy 1986-njy ýylyň 11-nji iýulynda Gowurdak-Köýtendag sebitleriniň tebigy toplumlaryny öwrenmek, goramak we dikeltmek maksady bilen döredildi. Ol Lebap welaýatynyň Köýtendag etrabynda ýerleşip, meýdany 27,1 müň ga barabardyr.

Goraghanada duş gelyän ösümliklerden buhara düýedabany, uly gozaly çigildem başga ýerlerde örän seýrek duşýar. Ösümlikleriň 10%-inden gowragy endemiklerdir. Bu ýerde süýdemdirijileriň 40-dan gowrak görnüşi (aýrak, burma şahly teke, bars, geçigaplaň), guşlaryň, süýrenijileriň 20-den gowrak görnüşi duşýar. Goraghananyň çäginde tebigy ýadygärlikleriň ençemesi bar. Hojapil ýalçasynda dinazawrlaryň aýak yzlary, Garlyk gowaklary, Gaýnarbaba karst emele gelişli kölleri öwrenilmäge we goralмага mynasypdyr. Garlyk gowagynyň düýbündäki kölde ýaşaýan gözsüz – ýalaňaç (teňňesiz) balyk Ýer ýüzündäki örän seýrek duşýan täsinlikleriň biridir.

Bereketli Garagum goraghanasy ýurdumyzda döredilen goraghanalaryň iň ýaşy-ýaňy döredilenidir. Hormatly Prezidentimiziň Garagumuň täsin tebigatyny has çuňňur öwrenmek we goramak baradaky syýasatyna, BMG-niň baş assambleýasynda daşky gurşawy goramaga degişli aýdan sölerine laýyklykda, 2013-nji ýylyň 27-nji maýynda geçirilen göni aragatnaşykdaaky iş maslahatynda Peslik Garagumda Ahal welaýatynyň çäklerinde meýdany 87,8 müň gektar bolan ýerleriň Türkmenistanyň «Tebigaty goramak hakyndaky» we «Aýratyn goralýan çäkler hakyndaky» Kanunlaryna laýyklykda Merkezi Garagum (Bereketli Garagum) döwlet goraghanasyny döretmek baradaky işler hem-de şol ýerleriň karta shemasy hormatly Prezidentimiziň garamagyna hödürlendi. Şeýlelikde, ýurdumyzda 9-njy döwlet goraghanasy döredildi.

Garaşsyz Türkmenistanyň çäginde goraghanalar bilen birlikde awlaglar (zakaznikler – çäkli goraghanalar) hem bardyr.

Bellibir tebigy çäklerdäki baýlyklary gorap saklamak, köpeltmek, ylmy we hojalyk maksatlarda çäkli peýdalanmak maksady bilen döredilen ýerlere awlag (zakaznik – çäkli goraghana) diýilýär.

Olar goraghananyň garamagynda ýa-da özbaşdak bolýarlar. Olaryň sany Türkmenistanda 13-e ýetýär. Mysal üçin, Sünt-Hasardag goraghanasynyň garamagynda Sünt-Hasardag zakaznigi bar. Ogurjaly Hazar deňziniň içindäki adada Ogurja adasy 1982-nji ýylyň 6-njy ýanwarynda açyldy we ol Hazar goraghanasyna degişlidir. Meýdany 7 müň *ga*. Bu ýerde keýikleri we beýleki gymmatly, seýrek haýwanlary ýarym erkin ýagdaýda köpeldip, ýurdumyzyň beýleki künjeklerine ýaýradýarlar. 1982-nji ýylda bu ýere getirilen keýikleriň baş sany 1989-njy ýylda 400-den geçdi. Türkmenistandaky zakaznikler (Sarygamyş, Şasenem) Gaplaňgyr, (Pulhatyn, Gyzylyar, Çemenibit) Bathyz, (Ýerajy) Repetek, (Kelif, Garlyk, Hojapil, Hojaburjybelent) Köýtendag (Kalininsk, Mäne-Çäçe) hem Köpetdag goraghanalarynyň garamagynda döredilendir. 2013-nji ýylda döredilen Bereketli Garagum goraghanasynda milli park üçin meýdan saýlap almaklyk hakynda hormatly Prezidentimiziň ýörite tabşyrygy boýunça işler alnyp barylýar.

Goraghanalaryň çäklerinde ýa-da başga ýerlerde döwlet tarapyndan ýörite goralýan ýerleriň, geň-enaýy zatlaryň biri hem tebigy ýadygärliklerdir. Aýratyn ylmy, ekologik, medeni aň-bilim ýa-da estetiki gymmatlygy bolan tebigy toplumlara we geň-enaýy zatlara **tebigy ýadygärlikler** diýilýär. Özleriniň görnüşleri boýunça geologik (dinozawrlaryň daşa öwrülip giden aýak yzlary, gadymy jynslar görünýän uçut gaýalar, çulbalar we ş.m.), gidrologik (şaglawuklar, bosagalar, täsin köller, läbik wulkanlar, çeşmeler we ş.m.), botanik (ençeme asyrlar ýaşan agaçlar, seýrek we gymmatly ösümlikler),



46-njy surat. Garagumda
maral towşan

zoologik (ýitip – ýok bolup barýan ýa-da seýrek jandarlar) ýadygärlikler tapawutlandyrylýar. Bulara Arçabildäki «Ýedi dogan çynary», Köwata we Garlyk gowaklary, Nohurdaky Hür-hüri, Bäherdendäki Kyrkgyz, Köýten dagyndaky Umbardere şaglawugy, Gaýnarbaba mineral suwly çeşmesi, Günbatar Türkmenistanyň läbik wulkanlary we beýlekiler mysal bolup biler. Tebigy ýadygärliklerden başga-da taryhy ýadygärlikler hem bardyr.

Şeýlelikde, adamzat jemgyýetiniň tebigata ýetiren zyýanlaryny ozalky

kaddyna, durkuna getirmek we dikeltmek üçin goraghanalary, tebigy ýadygärlikleri goramaklygyň ähmiýeti juda uludyr. Tebigy baýlyklar rejeli peýdalanylyp, köpeldilip geljekki nesillerimiz üçin goralyp saklanylmalydyr. Muňa her bir ynsanyň, talybyň düşünmekligi hökmandyr.



47-nji surat. Amyderýa. Bedene

11.A.3. Türkmenistanyň Gyzyly kitabyna girizilen ösümlikler we haýwanlar

Ýurdumyzda peýdalý ösümlikleriň we haýwanlaryň köp bolmagyna garamazdan, olaryň käbir görnüşleri ýitmek we azalmak howpy astyndadyr. Şol sebäpli olar Türkmenistanyň Gyzyly kitabyna girizilendir. Munuň ýaly ýagdaýyň emele gelmegi antropogen täsirleriň astynda bolup geçýär. Ösümlikleriň bir görnüşiniň ýitmegi tebigatda uly betbagtçylykdyr. Sebäbi ol ýitenden soň, şol görnüş hiç haçan gaýtadan dikelmeyär. Şoňa görä-de ýitip barýan ösümlikler we haýwanlar ylmyň önünde esasy wezipa bolup durýar. Häzirki döwürde birnäçe ýurtlarda ýitip barýan we seýrek duş gelýän ösümlikler üçin ekologik ýagdaýyň erbetleşmegi olaryň ýok bolmagyna getirdi. Şonuň ýaly görnüşleriň Italiýada 129-synyň, Polşada 134-siniň, Çehiýada we Slowakiýa-

da 108-siniň, Gresiýada 72-siniň, Ysraýylda 34-siniň barlygy hasaba alyndy. Ozalky SSSR-iň çäginde suw hozy, demir agajy, kaştan duby, girkán samşidi, eldar sosnasy, toraňny, pisse we beýlekiler Gyzyly kitaba girizildi. Türkmenistanda bitýän endemik (bellibir çäge häsiýetli) we seýrek ösümlükler goralysy boýunça baş topara bölündi: ýitip ýok bolmak howpy astynda bolanlar, sany azalýanlar, seýrek görnüşliler, takykklanmadyk we täzeden dikeldilen görnüşler.

Grek rýabinasy, selmelek-mandragora ýitip ýok bolmak ýagdaýyndadyr. Sany ýyl-ýyldan azalýanlara – alwanjyk, Huguň çigildemi, uly gozaly çigildem, Miheliniň çigildemi, Demonyň çigildemi, maýmyn orhideýasy, hoz, injir, armyt we badamça degişlidir. Wawilowyň sogany, Wawilowyň çigildemi, Fedçenkonyň orhideýasy, owgan injiri, gara smorodina, türkmen armydy, Fedçenkonyň däljemäşi, Buhara düýedabany, Bathyz pissesi, tokaý üzümi, injir ýaprakly gül, Kürendag kepbegöweni we beýlekiler seýrek duş gelýän görnüşlerdir.

XX asyrdaky ýurduň haýwanat dünýäsine hem uly zyýan ýetirildi. Olaryň käbir görnüşleri düýbünden ýok edildi. Türkmenistanyň çäginde ýok bolmak howpy astyndaky azalýan, seýrek we takykklanmadyk haýwanlaryň görnüşleri ençemedir. Goralýan haýwanlara we guşlara aşakdakylar degişlidir, olary awlamaklyga döwlet tarapyndan rugsat berilmeýär.

Süýdemdirijilerden: ýarganatlaryň 7 görnüşi, goňur aýy, alajagözen, syrtlan, itaýy, gunduz, geçigaplaň, garagulak, köwük (ýabany pişik), gaplaň-gyzyly şir, dag barsy, alaja bars, gum barsy, gulan, sugun, keýik, dag tekese (umga), burma şahly teke, dag goçy (aýrak), türkmen ýalmany, syçan şekilli homýakjagaz, syçan şekilli sonýa we örän köp beýleki görnüşler;

Guşlardan: gyzyly gotan, buýraly gotan, gara leglek, kaşykçy, gyzyly gaz, gyzyly petekeli gaz, tundra guwy, ekinçi ördek, gorçy, balykçy, gyrgy, garaguş, maslykçy (garaguş, bürgüt, uzyn guýruk garaguş, ak guýruk garaguş, ütelgi, şahyn laçyny (şalyk şunkar), laçyn (algyr), hazar turajy, owadan durna, ak durna, şa towuk, toklutaý, togdary, takyr ýorga, çakryk, çürçüri, garabaş çarлак, daşdeşen we köp sanly beýleki guşlaryň görnüşleri aýratyn goralýan jandarlaryň hasabyna alyndy. Bulardan başga-da Gyzyly kitaba mör-möjekleriň 43, möý şekillileriň 1, molýuskalaryň 1, tegelek agyzlylaryň we balyklaryň 13, ýerde-suwda ýaşaýanlaryň we süýrenjileriň 23 görnüşi girizilendir.

11.A.4. Aýratyn goralýan taryhy ýadygärlikler

Türkmenistanyň çäklerindäki örän köp taryhy ýadygärliklerden üçüsi: Köneürgenç, Mary (Merw, Maru-Şahu-Jahan) we Nusaý taryhy ýadygärliklerimiz BMG-ä degişli bolan ÝUNESKO-nyň ähli adamzada degişli medeni miras gymmatlyk hökmünde hasaba alnyp, goralyp saklanylýar. Şeýle-de ata Watanymyzyň çäklerindäki beýleki gadymdünýä, orta asyr medeni merkezlerimiz şol statusa mynasyp ýadygärlikleriň sanawyna berildi.

Bulardan başga-da ýurdumyzda antik – gadymdünýä we orta asyr medeni merkezler örän köpdür. Olaryň bütündünýä medeniýetiniň döremegine, ösmegine başlangyç bolup hyzmat edýänleri hem aýratyn öwrenilip, döwletimiz tarapyndan hemişelik gorag astyna alnandyr. Adamzadyň ilkinji gezek däne ekip hasylyny ýygnaýan ýeri hasaplanylýan Jeýtun medeniýetiniň merkezleri hasaplanylýan depeler, Altyndepe, Aşgabat şäheriniň çäklerine girizilen Mansurdepe, Gadymy Durun, Misserian düzlügindäki antik we orta asyr merkezler, dag içindäki gadymy ýaşalan ojaklar, Lebap, Mary, Daşoguz, Balkan, Ahal welaýatlarymyzyň dürli çäklerinde entek öwrenilmedik gadymy medeniýet ojaklarymyz sanardan köpdür.

Garagum tebigatyň döreden täsinligi hem-de gadymyýetiň medeni mirasy hökmünde goralmaga mynasypdyr. Hormatly Prezidentimiziň görkezmelerine görä, 2013-nji ýylda Peslik Garagumda «Bereketli Garagum» goraghanasynyň döredilmegi, onuň çäklerinde tebigy milli parkyň meýdanynyň saýlanyp alynmagy muňa aýdyň mysaldyr. Ýurdumyzdaky bu – dokuzynjy goraghananyň Peslik Garagumuň ortasynda köpdürli tebigy çäk toplumlaryň–landşaftlaryň jemlenen ýerinde gurulmagynyň, Garagumuň tebigatyny öwrenip, ylmy esasyda onuň asyl nusga şekilini geljekki nesillerimiz üçin saklap galmakda, çölleşmek hadysasynyň ýüze çykmalaryny, olaryň önüni almagyň ylmy esasyda guralmagyny üpjün etmekde örän uly ähmiýeti bardyr.

Türkmenistanyň çäklerinde dynç amak üçin amatly, ähmiýetli ýerleriň hem sany köpdür. Dag jülgeleleri, Hazar deňiz kenarýaka zolagy, derýa jülgeleleri, kölleriniň, suw howdanlarynyň ýakalary bu babatda örän



Köneürgenç



Soltan Sanjar



Astanababa



Nusay



Maşat-Misserian

48-nji surat.

amatlydyr. Garagum çölündäki aýratyn meýdanlar ýylyň dürli pasyl-larynda dynç alýanlaryň, gezelenç edýänleriň we syýahatçylaryň iň gelim-gidimli ýerine öwrüler. Hazar kenar ýakasyndaky «Awaza» mil-li syýahatçylyk, dynç alyş zolagy geljekde dünýä belli şypahanalaryň birine öwrüler. Arçmanata, Mollagara, Baýramaly şypahanalary hal-kara ähmiýete eýe bolarlar. Berzeňni, Garaçagyl, Farap, Parhaý we beýlekileriň ýerli ähmiýetlilikleri artar. Bularyň barysy tebigatymyzyň bize eçilen bahasyňa ýetip bolmajak baýlyklarydyr.


§12. TÜRKMENISTANYŇ TEBIGY SEBITLERI. TÜRKMENISTANYŇ FIZIKI-GEOGRAFIK SEBITLERINIŇ WE BÖLEKLERINIŇ BÖLÜNIŞINIŇ UMUMY HÄSIÝETNAMASY

Fiziki-geografik etraplaşdyrmak diýlende Ýer üstüniň sebitleriniň bir-birlerine tabynlyga esaslandyrylan tebigy çäk toplumlara bölünmeginiň utgaşykly ulgamyna düşünmelidir. Fiziki-geografik etraplaşdyrmagyň jemgyýetçilik ösüşde diňe bir ylmy ähmiýeti bolman, eýsem amaly ähmiýeti hem uludyr. Adamzat durmuşynyň döremeginde we ösmeginde tebigy şertler, agzalar, hadysalar başlangyç bolup hyzmat edýärler. Fiziki-geografik etraplaşdyrmak, ozaly bilen, agzalaýyn pudaklaýyn (ýerüsti gurluşy boýunça, toprak örtügi boýunça, howa şertleri boýunça we beýlekiler) hem toplumlaýyn–landşaft bölekleri ýüze çykarmak, esaslandyrmak ýaly ugurlar boýunça tapawutlanýandyr. Galyberse-de, hojalyk pudaklarynyň ösdürilmegine tebigy şertleriň ýaramlylyk derejelerini kesgitlemäge gönükdirilen usullar boýunça böleklere bölmek hem amala aşyrylýandyr. Bu ugura amaly fiziki-geografik böleklere bölmek diýilýär.

Türkmenistanyň çäkleriniň fiziki-geografik böleklere bölünmeginiň ilkinji synanyşyklaryň birini L.S.Bergiň Sowet Soýuzynyň geografik zonalary (1947) diýen işinde görýäris.

12.1.Fiziki-geografik sebitler barada umumy maglumatlar

Türkmenistanyň fiziki-geografik sebitleri barada gürrüň edilende Ýer togalagynyň subtropik we aram guşaklyklarynyň çatrygynda




120

ýerleşýän, klimat taýdan özboluşly häsiýetleri bolan, şeýle-de ýer gabygynyň geologiki emele geliş taryhynda köpdürlülükleri özünde jemleýän tebigy meýdan-çäk toplumlarynyň bitewüligi göz önüne gelýär. Beýleki bir fiziki-geografik nukdaýnazardan alanyňda, Türkmenistan Ýewraziýa materiginiň ortarasynda, Aziýa dünýä böleginiň günbatarynda, howa-klimaty boýunça çürt-kesik kontinental şertlerde ýerleşýän ýurt bolanlygy bilen tapawutlanýar. Administratiw taýdan Garaşsyz, Bitarap döwlet bolan, Birleşen Milletler Guramasynyň agzasy, parahatçylyk ugrunda öz içeri we daşary syýasatyny gadymy türkmençilik edähetlerine we häzirkizaman dünýä demokratiýasyna laýyk guramagy başaran ýurtdur.

Türkmenistan fiziki-geografik taýdan iki sany esasy bölekler bölünip öwrenilse, umumy geografik talaplara laýyk bolar. Türkmenistanyň çäkleriniň köp bölegini tutýan düzlükler, daşyndan garanda birmeňzeş ýaly bolsalar-da, emele geliş şertleri we emele gelen wagtlary boýunça, şeýle-de içki ýerüsti gurluşlarynyň dürlüligi bilen içki bölekler bölmege mynasyp derejede tapawutlanýandyr. Beýleki – az meýdan tutýan bölegi daglyklardan, belentliklerden, gyrlardan ybarat bolup, olar Watanymyzyň günortasynda, günorta-gündogarynda we demirgazyk-günbatarynda ep-esli meýdan eýeleýärler. Olar hem öz gezeginde diňe bir geografiki ýerleşişleri däl, eýsem geologiki emele geliş şertleri we wagtlary, ýerüsti gurluşlary, klimaty, toprak, ösümlik örtügi boýunça birmeňzeş däldirler. Şoňa görä-de ýurdumyzyň çäklerini bir bitewi fiziki-geografik çäk toplum däl-de, sebitleýin öwrenmekligiň ylmy hem amaly taýdan wajyplygy ýüze çykýar. Şol wajyp meseläni dogry we şu günün talaplaryna laýyk amala aşyrmak üçin Ýer ýüzüni sebitleýin öwrenmegiň başlangyçlaryna hem-de ösüşine gysgaça häsiýetnama bermek maksada laýyk bolardy.

Ýer üstüniň şekiliniň özgerýändigini baradaky maglumatlary ilkinjileriň hatarynda gadymy grek alymy Gerodotyň (b.e.öň V asyr) işlerinde görmek bolýar. Ol Nil derýasynyň jülgesiniň emele geliş barada – ozal bu ýerleriň deňiziň suwy bilen örtülendigi, soňky, has uzak bolmadyk wagt mundan öň bolsa ol deňiz suwunyň ýalpaklyklarynyň derýa gyrmançasyny bilen doldurylyp, häzirki jülgäniň emele gelendigi barada ýazypdyr. Şeýle-de ol 10–12 müň ýyldan soň Niliň häzirki suw basýan kenarlarynyň beýik bolup galyp, suwuň çykmazlygyndan



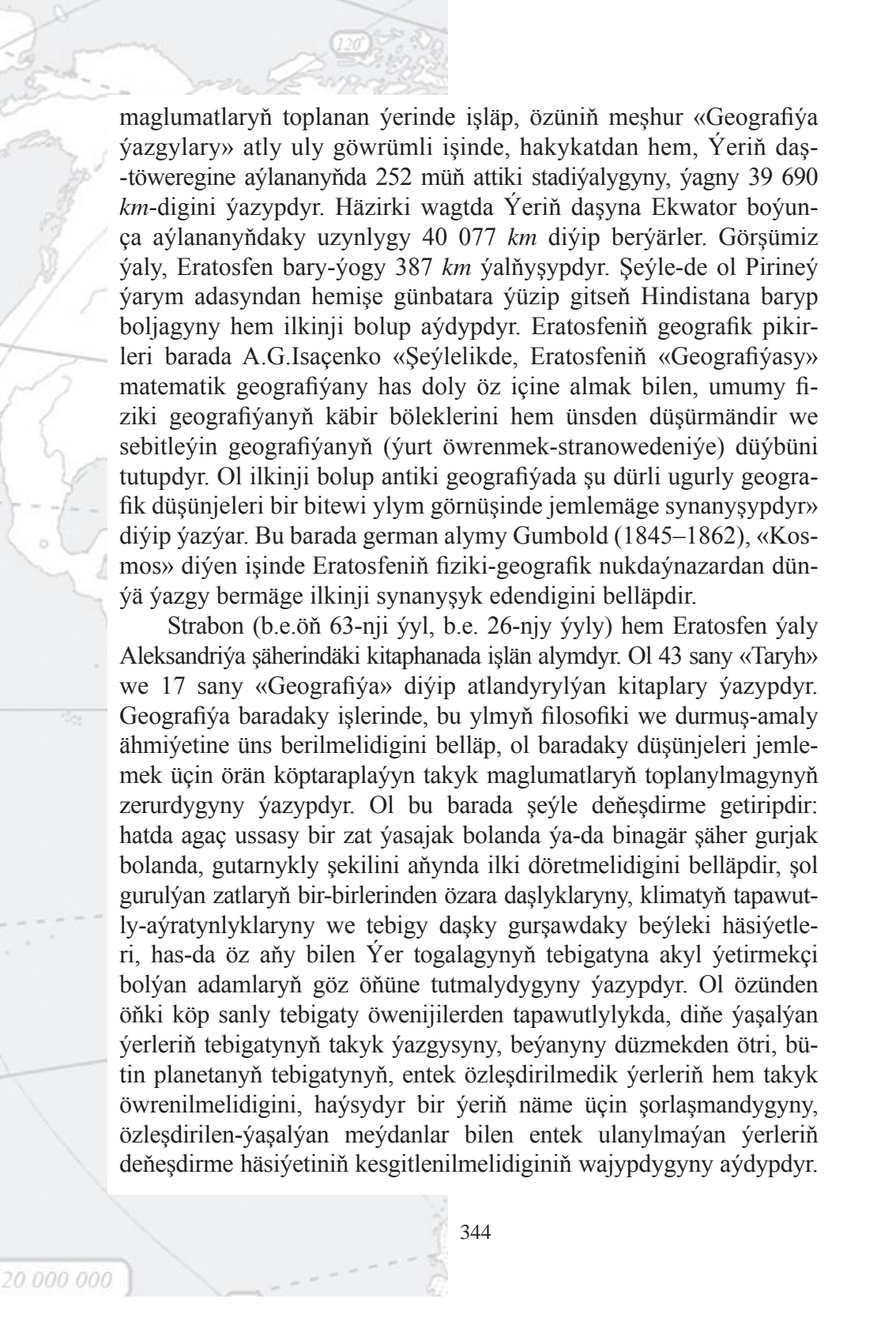
ilatyň eklenjiniň kyn boljakdygy, hatda Niliň suwuny Arap aýlagyna häzirki Gyzył deňze akdyrsaň, onuň kirşen gyrmançadan dolup, gury ýere öwrüljekdigini hem aýdypdyr. Bu pikirleriň aňyrsynda, elbetde, ýerüstüniň gurluşynyň özgermeginde daşky güýçleriň tutýan orny ünse alnyp, gury ýerleriň çäklerindäki tapawutly ýer üstleriniň emele gelişleri boýunça böleklere bölmegiň ilkinji synanyşyklarynyň nusgasy hökmünde kabul edilmäge mynasypdyr. Gündogaryň beýik şahyry, akyldar Magtymguly:

*Belent daglar, beýikligiňe buýsanma,
Göweçde suw bolan zer dek bolar sen.
Tereň derýa, haýбатыňa guwanma,
Wagtyň ýetse, guryň, ýer dek bolar sen –*

diýip, bu hadysalaryň beýanyny has anyk aýdypdyr.

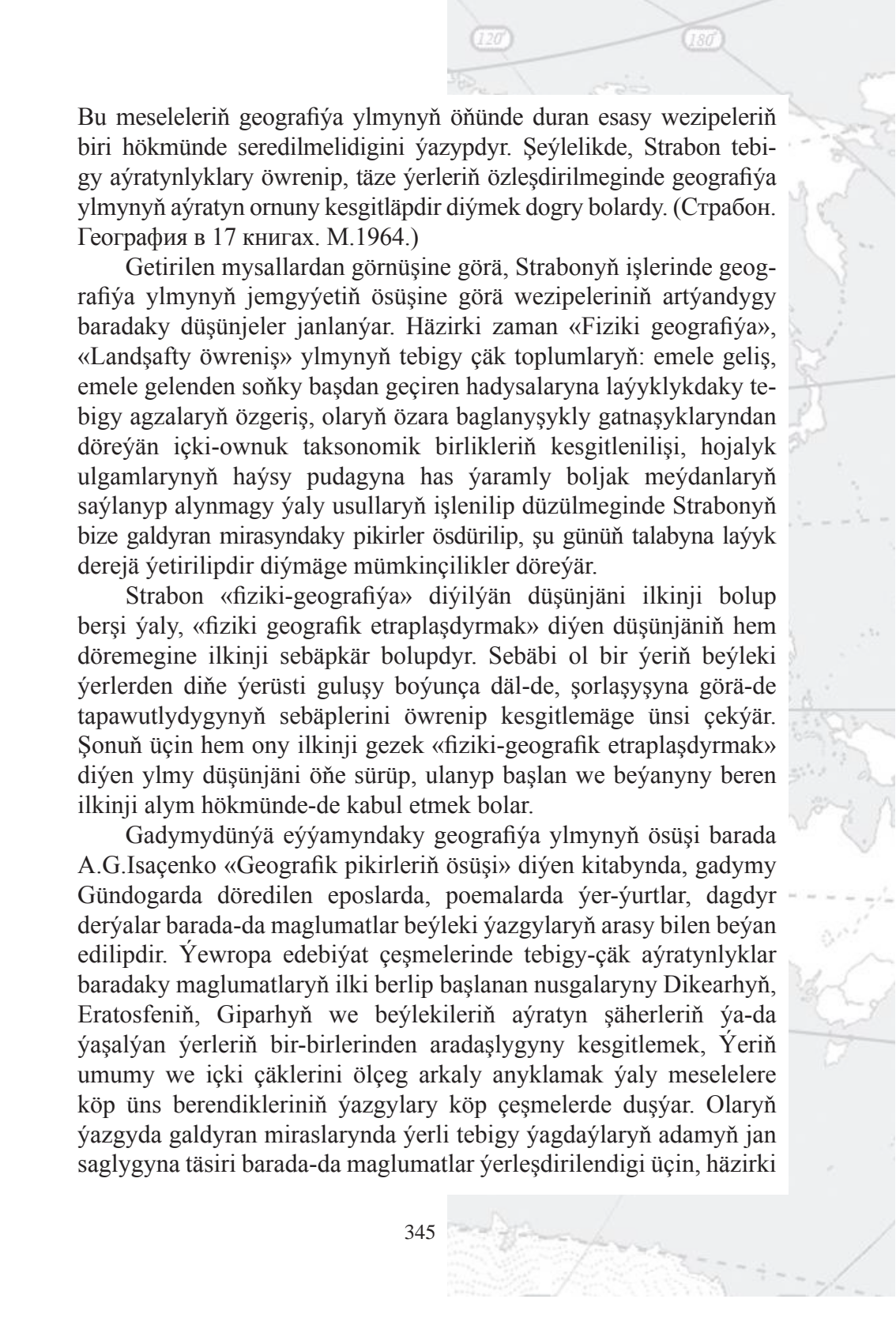
Fiziki-geografik nukdaýnazardan alnanda dünýäniň ilkinji kartasyny düzen Ptalomeýiň ýolbaşçylygynda Mariniň düzen kartasyny mysal getirmek bolar. Fiziki-geografiki etraplaşdyrmak umumy geografiýa ylmynyň esasy taglymat başgançaklarynyň biri bolmak bilen çäklenmän, onuň ylmy we amaly ähmiýetleri hem durmuşyň talaplaryna laýyklykda jemgyýetiň aň-düşünjesi, hojalyk pudaklarynyň ösüş derejesi we beýlekiler bilen baglylykda döräpdir, ösüpdir we şu günki «Landşafty öwreniş» ylmy görnüşinde ýüze çykypdyr. Etraplaşdyrmagyň ilkibaşky nusgasyny Platonyň (b.e.öň 427–347 ý.ý.) Ýer togalagynyň üstünde 3 sany: günortadaky jöwzaly yssy we çygly, adam ýaşamagy üçin ýaramsyz; ondan demirgazykdaky aram – adam ýaşamagy üçin amatly; has demirgazykdaky aňzak sowukly – adam ýaşamagy üçin amatsyz guşaklyklara bölmeginden başlanýar diýilse dogry bolar.

Galyberse-de, Eratosfeniň (b.e.öň III asyr) gury ýerleriň üstleriniň gurluşynyň birmeňzeş däldigi, olaryň adamynyň hojalyk durmuşyndaky ýaramlylyk ýagdaýynyň dürlüligi sebäpli böleklere bölünip öwrenilse dogry bolar diýen pikirinden ugur alnyp, «etraplaşdyrmak baradaky düşüňjani ilkibaşdan ýola goýupdyr» diýen alymlaryň hem dogry netijä gelendiklerini bellemek gerek. Eratosfen (b.e.öň 273–192) Aleksandriýa şäherindäki öz döwründe dünýäde iň uly kitaphananyň ýolbaşçysy bolup, köp sanly takyk



maglumatlaryň toplanan ýerinde işläp, özüniň meşhur «Geografiýa ýazgylary» atly uly göwrümlü işinde, hakykatdan hem, Ýeriň daş-töwereğine aýlananyňda 252 müň attiki stadiýalygyny, ýagny 39 690 *km*-digini ýazypdyr. Häzirki wagtda Ýeriň daşyna Ekwator boýunça aýlananyňdaky uzynlygy 40 077 *km* diýip berýärler. Görşümüz ýaly, Eratosfen bary-ýogy 387 *km* ýalňyşypdyr. Şeýle-de ol Pirineý ýarym adasyndan hemişe günbatara ýüzip gitseň Hindistana baryp boljagyny hem ilkinji bolup aýdypdyr. Eratosfeniň geografik pikirleri barada A.G.Isaçenko «Şeýlelikde, Eratosfeniň «Geografiýasy» matematik geografiýany has doly öz içine almak bilen, umumy fiziki geografiýanyň käbir böleklerini hem ünsden düşürmändir we sebitleýin geografiýanyň (ýurt öwrenmek-stranowedeniýe) düýbünü tutupdyr. Ol ilkinji bolup antiki geografiýada şu dürli ugurly geografik düşüňjeleri bir bitewi ylm görnüşinde jemlemäge synanyşypdyr» diýip ýazýar. Bu barada german alymy Humboldt (1845–1862), «Kosmos» diýen işinde Eratosfeniň fiziki-geografik nukdaýnazardan dünýä ýazgy bermäge ilkinji synanyşyk edendigini belläpdir.

Strabon (b.e.öň 63-njy ýyl, b.e. 26-njy ýyly) hem Eratosfen ýaly Aleksandriýa şäherindäki kitaphanada işläp alymdyr. Ol 43 sany «Taryh» we 17 sany «Geografiýa» diýip atlandyrylýan kitaplary ýazypdyr. Geografiýa baradaky işlerinde, bu ylmyň filosofiki we durmuş-amaly ähmiýetine üns berilmelidigini belläp, ol baradaky düşüňjeleri jemlemek üçin örän köptaraplaýyn takyk maglumatlaryň toplanlymagynyň zerurdygyny ýazypdyr. Ol bu barada şeýle deňeşdirme getiripdir: hatda agaç ussasy bir zat ýasajak bolanda ýa-da binagär şäher gurjak bolanda, gutarnykly şekilini aňynda ilki döretmelidigini belläpdir, şol gurulýan zatlaryň bir-birlerinden özara daşlyklaryny, klimatyň tapawutly-aýratynlyklaryny we tebigy daşky gurşawdaky beýleki häsiýetleri, has-da öz aňy bilen Ýer togalagynyň tebigatyna akyl ýetirmekçi bolýan adamlaryň göz önüne tutmalydygyny ýazypdyr. Ol özünden öňki köp sanly tebigaty öwenijilerden tapawutlylykda, diňe ýaşalýan ýerleriň tebigatynyň takyk ýazgysyny, beýanyny düzmekden ötri, бүтин planetanyň tebigatynyň, entek özleşdirilmedik ýerleriň hem takyk öwrenilmelidigini, haýsydyr bir ýeriň näme üçin şorlaşmandygyny, özleşdirilen-ýaşalýan meýdanlar bilen entek ulanyлмаýан ýerleriň deňeşdirme häsiýetiniň kesgitlenilmelidiginiň wajypdygyny aýdypdyr.

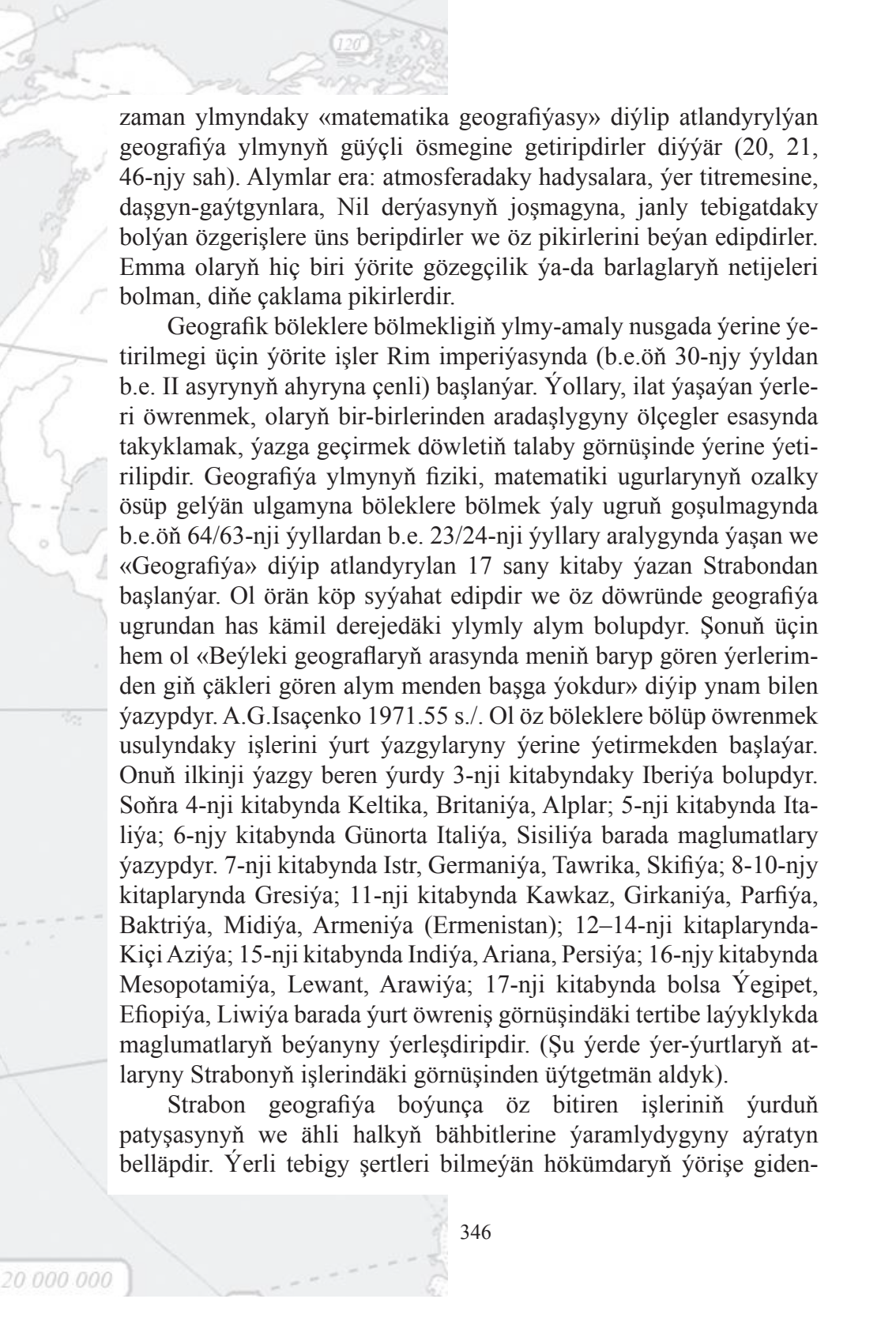


Bu meseleleriň geografiýa ylmynyň önünde duran esasy wezipeleriň biri hökmünde seredilmelidigini ýazypdyr. Şeýlelikde, Strabon tebigy aýratynlyklary öwrenip, täze ýerleriň özleşdirilmeginde geografiýa ylmynyň aýratyn ornuny kesgitläpdir diýmek dogry bolardy. (Страбон. География в 17 книгах. М.1964.)

Getirilen mysallardan görnüşine görä, Strabonyň işlerinde geografiýa ylmynyň jemgyýetiň ösüşine görä wezipeleriniň artýandygy baradaky düşüňjeler janlanýar. Häzirki zaman «Fiziki geografiýa», «Landşafty öwreniş» ylmynyň tebigy çäk toplumlaryň: emele geliş, emele gelenden soňky başdan geçiren hadysalaryna laýyklykdaky tebigy agzalaryň özgeriş, olaryň özara baglanyşykly gatnaşyklaryndan döreýän içki-ownuk taksonomik birlikleriň kesgitlenilişi, hojalyk ulgamlarynyň haýsy pudagyna has ýaramly boljak meýdanlaryň saýlanyp alynmagy ýaly usullaryň işlenilip düzülmeginde Strabonyň bize galdyran mirasyndaky pikirler ösdürilip, şu günüň talabyna laýyk derejä ýetirilipdir diýmäge mümkinçilikler döreýär.

Strabon «fiziki-geografiýa» diýilýän düşüňjani ilkinji bolup berşi ýaly, «fiziki geografik etraplaşdyrmak» diýen düşüňjaniň hem döremegine ilkinji sebäpkär bolupdyr. Sebäbi ol bir ýeriň beýleki ýerlerden diňe ýerüsti guluşy boýunça däl-de, şorlaşyşyna görä-de tapawutlydygynyň sebäplerini öwrenip kesgitlemäge ünsi çekýär. Şonuň üçin hem ony ilkinji gezek «fiziki-geografik etraplaşdyrmak» diýen ylmy düşüňjani öňe sürüp, ulanyp başlan we beýanyny beren ilkinji alym hökmünde-de kabul etmek bolar.

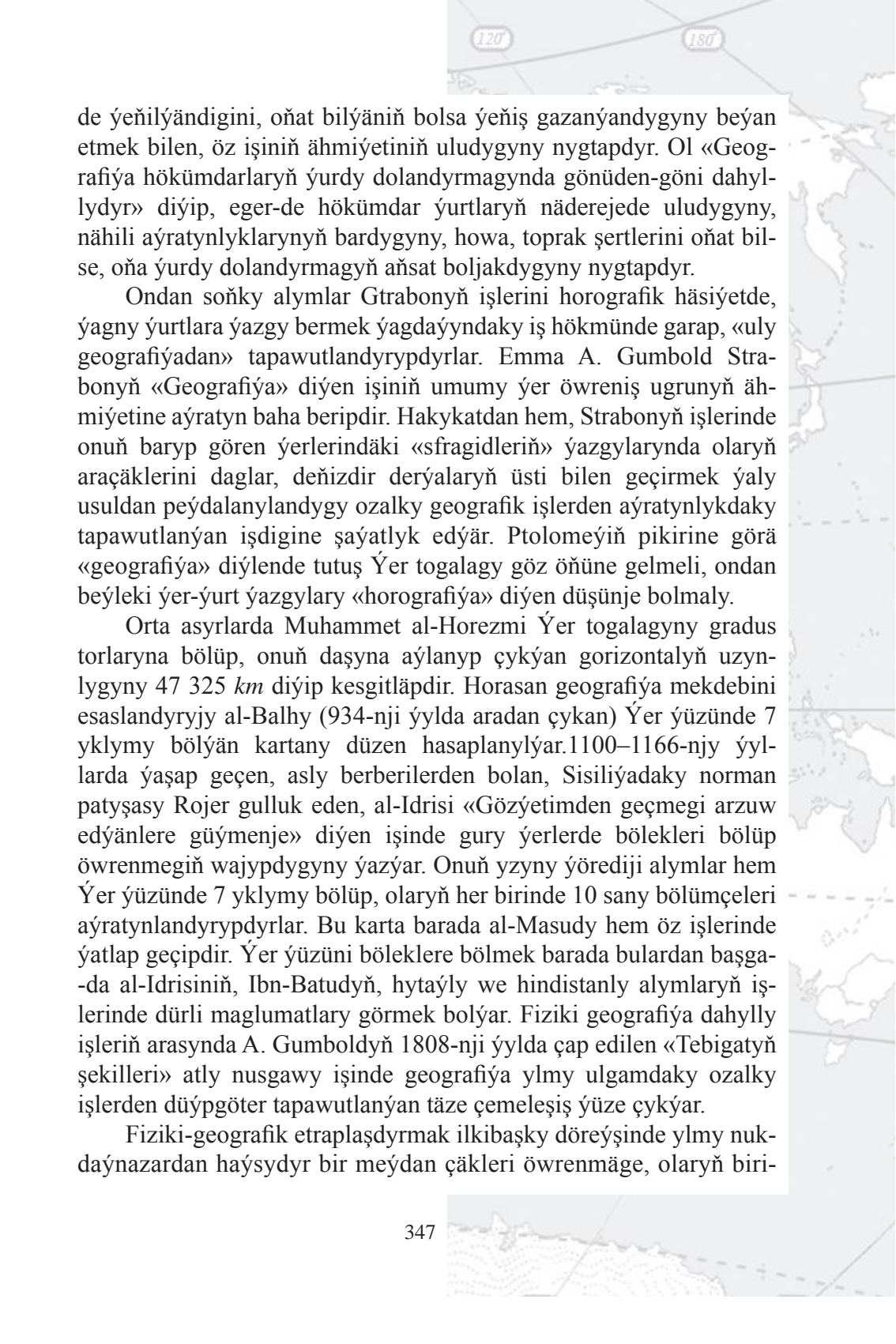
Gadymydünýä eýýamyndaky geografiýa ylmynyň ösüşi barada A.G.Isaçenko «Geografik pikirleriň ösüşi» diýen kitabynda, gadymy Gündogarda döredilen eposlarda, poemalarda ýer-ýurtlar, dagdyr derýalar barada-da maglumatlar beýleki ýazgylaryň arasy bilen beýan edilipdir. Ýewropa edebiýat çeşmelerinde tebigy-çäk aýratynlyklar baradaky maglumatlaryň ilki berlip başlanan nusgalaryny Dikearhyň, Eratosfeniň, Giparhyň we beýlekileriň aýratyn şäherleriň ýa-da ýaşalýan ýerleriň bir-birlerinden aradaşlygyny kesgitlemek, Ýeriň umumy we içki çäklerini ölçeg arkaly anyklamak ýaly meselelere köp üns berendikleriniň ýazgylary köp çeşmelerde duşýar. Olaryň ýazgyda galdyran miraslarynda ýerli tebigy ýagdaýlaryň adamyň jan saglygyna täsiri barada-da maglumatlar ýerleşdirilendigi üçin, häzirki



zaman ylmýndaky «matematika geografiýasy» diýlip atlandyrylýan geografiýa ylmynyň güýçli ösmegine getiripdirler diýýär (20, 21, 46-njy sah). Alymlar era: atmosferadaky hadysalara, ýer titremesine, daşgyn-gaýtgyňlara, Nil derýasynyň joşmagyna, janly tebigatdaky bolýan özgerişlere üns beripdirler we öz pikirlerini beýan edipdirler. Emma olaryň hiç biri ýörite gözegçilik ýa-da barlaglaryň netijeleri bolman, diňe çaklama pikirlerdir.

Geografik böleklere bölmekligiň ylmy-amaly nusgada ýerine ýetirilmeği üçin ýörite işler Rim imperiýasynda (b.e.öň 30-njy ýyldan b.e. II asyrynyň ahyryna çenli) başlanýar. Ýollary, ilat ýaşaýan ýerleri öwrenmek, olaryň bir-birlerinden aradaşlygyny ölçegler esasynda takykklamak, ýazga geçirmek döwletiň talaby görmüşinde ýerine ýetirilipdir. Geografiýa ylmynyň fiziki, matematiki ugurlarynyň ozalky ösüp gelýän ulgamyna böleklere bölmek ýaly ugruň goşulmagynda b.e.öň 64/63-nji ýyllardan b.e. 23/24-nji ýyllary aralygynda ýaşan we «Geografiýa» diýip atlandyrylan 17 sany kitaby ýazan Strabondan başlanýar. Ol örän köp syýahat edipdir we öz döwründe geografiýa ugrundan has kämil derejedäki ylmly alym bolupdyr. Şonuň üçin hem ol «Beýleki geograflaryň arasynda meniň baryp gören ýerlerimden giň çäkleri gören alym menden başga ýokdur» diýip ynam bilen ýazypdyr. A.G.Isaçenko 1971.55 s./. Ol öz böleklere bölüp öwrenmek usulyndaky işlerini ýurt ýazgylaryny ýerine ýetirmekden başlaýar. Onuň ilkinji ýazgy beren ýurdy 3-nji kitabyndaky Iberiýa bolupdyr. Soňra 4-nji kitabynda Keltika, Britaniýa, Alplar; 5-nji kitabynda Italiýa; 6-njy kitabynda Günorta Italiýa, Sisiliýa barada maglumatlary ýazypdyr. 7-nji kitabynda Istr, Germaniýa, Tawrika, Skifiýa; 8-10-njy kitaplarynda Gresiýa; 11-nji kitabynda Kawkaz, Girkaniýa, Parfiýa, Baktriýa, Midiýa, Armeniýa (Ermenistan); 12–14-nji kitaplarynda Kiçi Aziýa; 15-nji kitabynda Indiýa, Ariana, Persiýa; 16-njy kitabynda Mesopotamiýa, Lewant, Arawiýa; 17-nji kitabynda bolsa Ýegipet, Efiopiýa, Liwiýa barada ýurt öwreniş görnüşindäki tertibe laýyklykda maglumatlaryň beýanyny ýerleşdiripdir. (Şu ýerde ýer-ýurtlaryň atlaryny Strabonyň işlerindäki görnüşinden üýtgetmän aldyk).

Strabon geografiýa boýunça öz bitiren işleriniň ýurduň patyşasynyň we ähli halkyň bähbitlerine ýaramlydygyny aýratyn belläpdir. Ýerli tebigy şertleri bilmeýän hökümdaryň ýörişe giden-

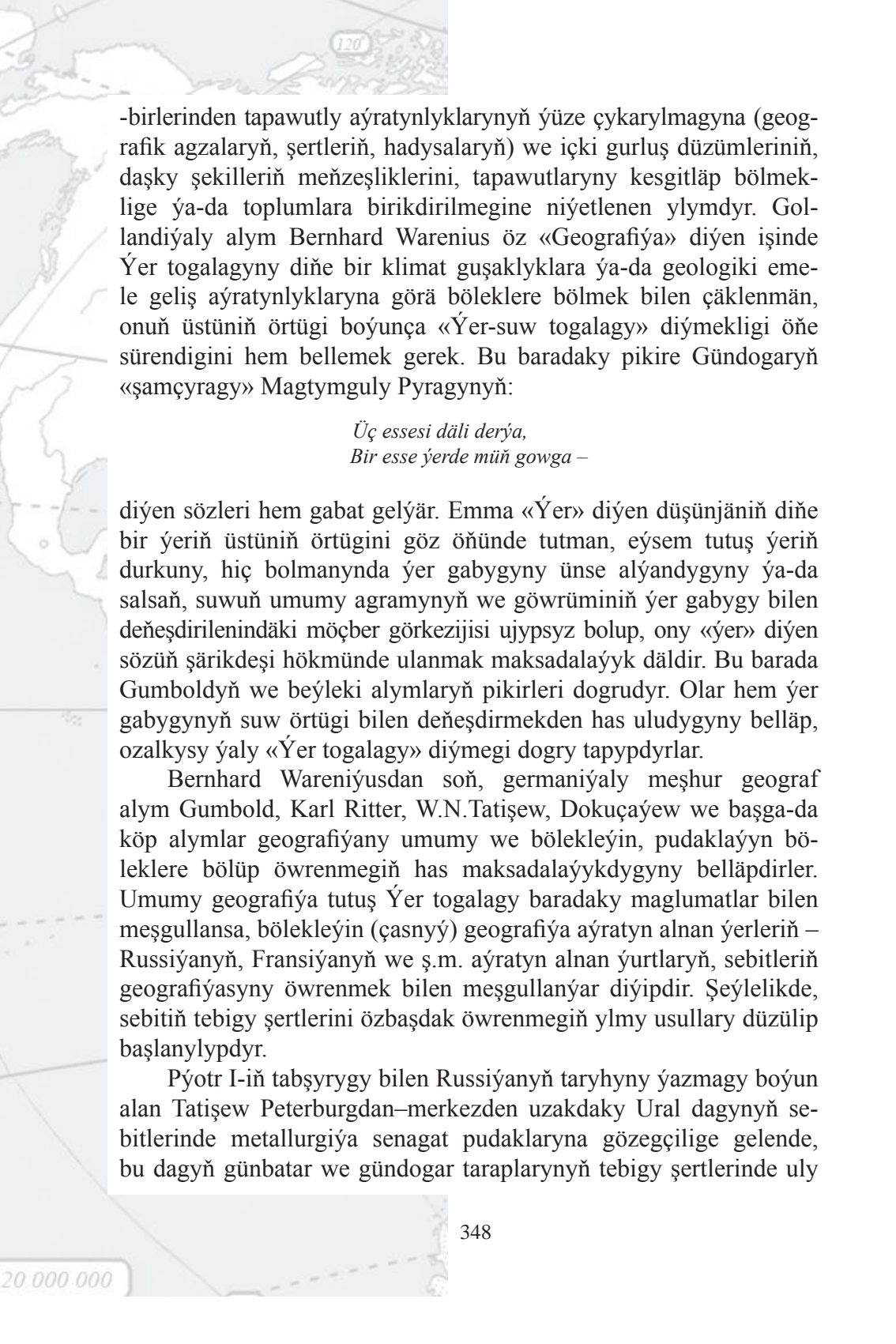


de ýeňilýändigini, oňat bilýäniň bolsa ýeňiş gazanýandygyny beýan etmek bilen, öz işiniň ähmiýetiniň uludygyny nygtapdyr. Ol «Geografiýa hökümdarlaryň ýurdy dolandyrmagynda gönüden-göni dahylydyr» diýip, eger-de hökümdar ýurtlaryň näderejede uludygyny, nähili aýratynlyklarynyň bardygyny, howa, toprak şertlerini oňat bilse, oňa ýurdy dolandyrmagyň aňsat boljakdygyny nygtapdyr.

Ondan soňky alymlar Gtrabonyň işlerini horografik häsiýetde, ýagny ýurtlara ýazgy bermek ýagdaýyndaky iş hökmünde garap, «uly geografiýadan» tapawutlandyrypdyrlar. Emma A. Gumbold Strabonyň «Geografiýa» diýen işiniň umumy ýer öwreniş ugrunyň ähmiýetine aýratyn baha beripdir. Hakykatdan hem, Strabonyň işlerinde onuň baryp gören ýerlerindäki «sfragidleriň» ýazgylarynda olaryň araçäklerini daglar, deňizdir derýalaryň üsti bilen geçirmek ýaly usuldan peýdalanylandygy ozalky geografik işlerden aýratynlykdaky tapawutlanýan işdigine şaýatlyk edýär. Ptolomeýiň pikirine görä «geografiýa» diýlende tutuş Ýer togalagy göz önüne gelmeli, ondan beýleki ýer-ýurt ýazgylary «horografiýa» diýen düşünje bolmaly.

Orta asyrlarda Muhammet al-Horezmi Ýer togalagyny gradus torlaryna bölüp, onuň daşyna aýlanyp çykýan gorizontalyň uzynlygyny 47 325 km diýip kesgitläpdir. Horasan geografiýa mekdebini esaslandyryjy al-Balhy (934-nji ýylda aradan çykan) Ýer ýüzünde 7 yklymy bölýän kartany düzen hasaplanylýar. 1100–1166-njy ýyllarda ýaşap geçen, asly berberilerden bolan, Sisiliýadaky norman patyşasy Rojer gulluk eden, al-Idrisi «Gözýetimden geçmegi arzuw edýänlere güýmenje» diýen işinde gury ýerlerde bölekleri bölüp öwrenmegiň wajypdygyny ýazýar. Onuň yzyny ýörediji alymlar hem Ýer ýüzünde 7 yklymy bölüp, olaryň her birinde 10 sany bölümçeleri aýratynlandyrypdyrlar. Bu karta barada al-Masudy hem öz işlerinde ýatlap geçipdir. Ýer ýüzüni bölekler bölmek barada bulardan başgada al-Idrisiniň, Ibn-Batudyň, hytaýly we hindistanly alymlaryň işlerinde dürli maglumatlary görmek bolýar. Fiziki geografiýa dahylly işleriň arasynda A. Gumboldyň 1808-nji ýylda çap edilen «Tebigatyň şekilleri» atly nusgawy işinde geografiýa ylmy ulgamdaky ozalky işlerden düýpgöter tapawutlanýan täze çemeleşiş ýüze çykýar.

Fiziki-geografik etraplaşdyrmak ilkibaşky döreýşinde ylmy nukdaýnazardan haýsydyr bir meýdan çäkleri öwrenmäge, olaryň biri-



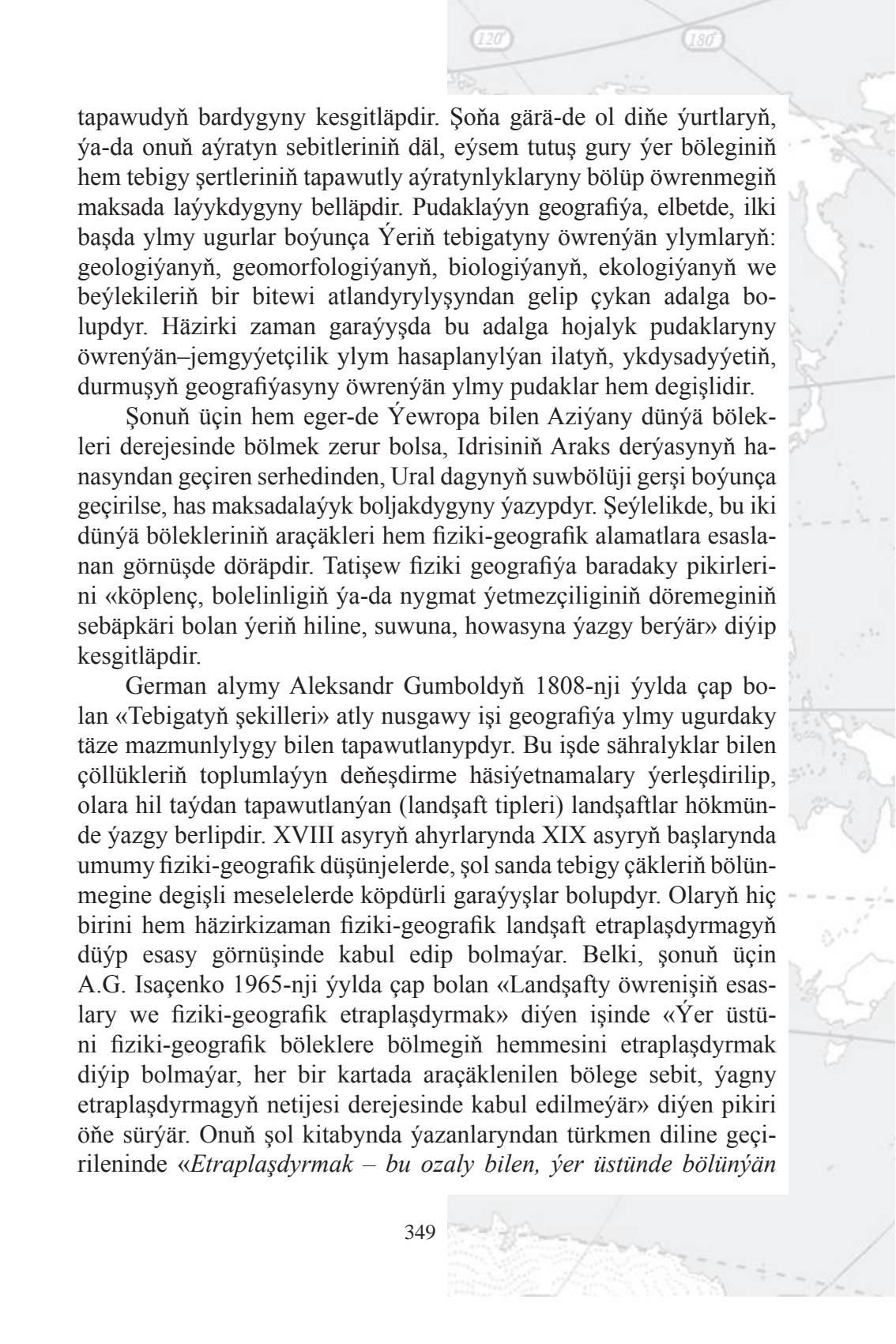
-birlerinden tapawutly aýratynlyklarynyň ýüze çykarylmagyna (geografik agzalaryň, şertleriň, hadysalaryň) we içki gurluş düzümleriniň, daşky şekilleriň meňzeşliklerini, tapawutlaryny kesgitläp bölmeklige ýa-da toplumlara birikdirilmegine niýetlenen ylymdyr. Gollandiýaly alym Bernhard Warenius öz «Geografiýa» diýen işinde Ýer togalagyny diňe bir klimat guşaklyklara ýa-da geologiki emele geliş aýratynlyklaryna görä böleklere bölmek bilen çäklenmän, onuň üstüniň örtügi boýunça «Ýer-suw togalagy» diýmekligi öňe sürendigini hem bellemek gerek. Bu baradaky pikire Gündogaryň «şamçyragy» Magtymguly Pyragynyň:

*Üç essesi däli derýa,
Bir esse ýerde mün gowga –*

diýen sözleri hem gabat gelýär. Emma «Ýer» diýen düşüňjäniň diňe bir ýeriň üstüniň örtüginä göz önünde tutman, eýsem tutuş ýeriň durkuny, hiç bolmanýnda ýer gabygyny ünse alýandygyny ýa-da salsaň, suwuň umumy agramynyň we göwrüminiň ýer gabygy bilen deňeşdirilenindäki möçber görkezijisi ujypsyz bolup, ony «ýer» diýen sözün şarikdeşi hökmünde ulanmak maksadalaýyk däldir. Bu barada Gumboldyň we beýleki alymlaryň pikirleri dogrudyr. Olar hem ýer gabygynyň suw örtügi bilen deňeşdirmekten has uludygyny belläp, ozalkysy ýaly «Ýer togalagy» diýmegi dogry tapypdyrlar.

Bernhard Wareniýusdan soň, germaniýaly meşhur geograf alym Gumbold, Karl Ritter, W.N.Tatişew, Dokuçaýew we başga-da köp alymlar geografiýany umumy we bölekleýin, pudaklaýyn böleklere bölüp öwrenmegiň has maksadalaýykdygyny belläpdirler. Umumy geografiýa tutuş Ýer togalagy baradaky maglumatlar bilen meşgullansa, bölekleýin (çasnyý) geografiýa aýratyn alnan ýerleriň – Russiýanyň, Fransiýanyň we ş.m. aýratyn alnan ýurtlaryň, sebitleriň geografiýasyny öwrenmek bilen meşgullanýar diýipdir. Şeýlelikde, sebitiň tebigy şertlerini özbaşdak öwrenmegiň ylmy usullary düzülip başlanylypdyr.

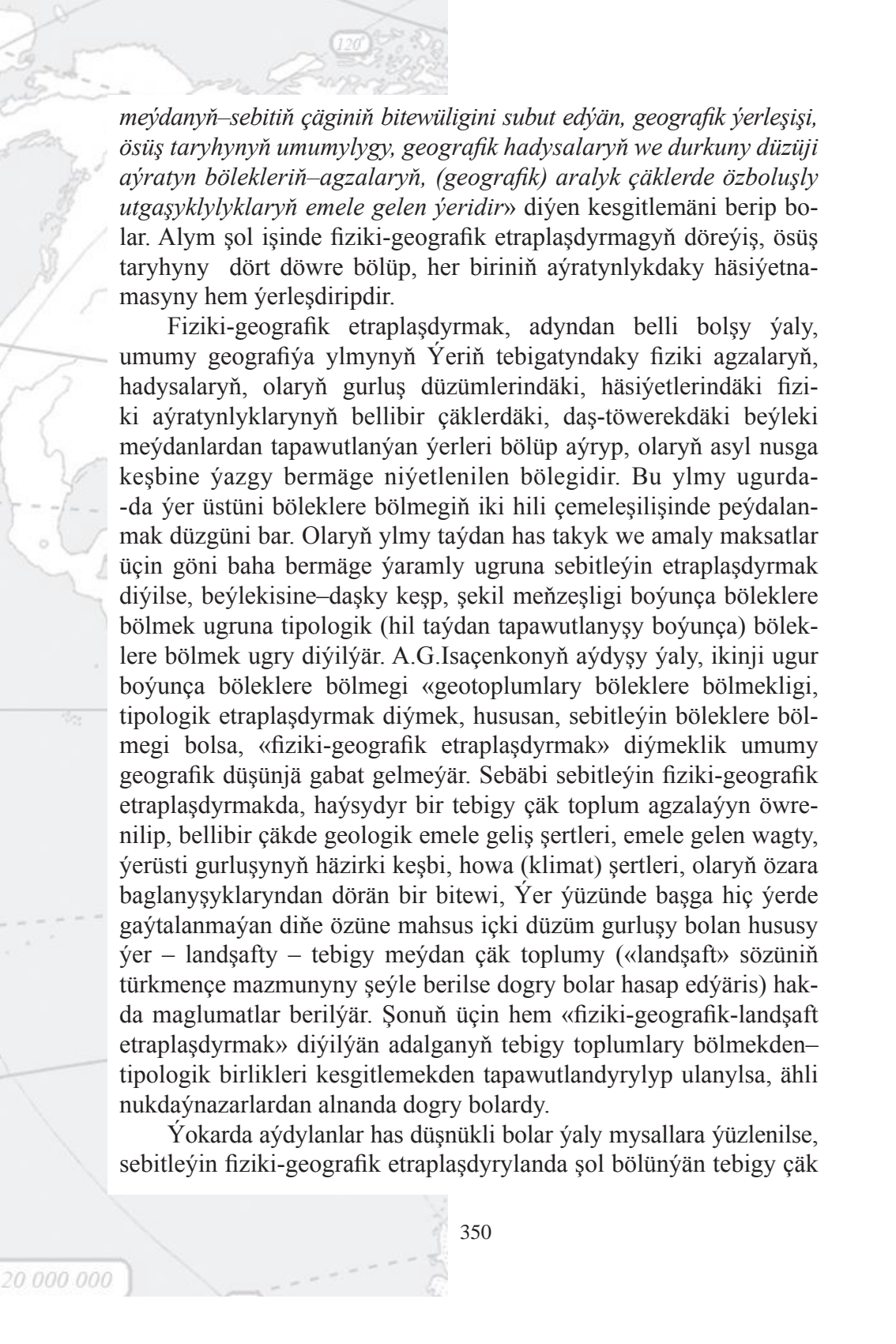
Pýotr I-iň tabşyrygy bilen Russiýanyň taryhyny ýazmagy boýun alan Tatişew Peterburgdan–merkezden uzakdaky Ural dagynyň sebitlerinde metallurgiýa senagat pudaklaryna gözegçilige gelende, bu dagyň günbatar we gündogar taraplarynyň tebigy şertlerinde uly



tapawudyň bardygyny kesgitleýdir. Şoňa gärä-de ol diňe ýurtlaryň, ýa-da onuň aýratyn sebitleriniň däl, eýsem tutuş gury ýer böleginiň hem tebigy şertleriniň tapawutly aýratynlyklaryny bölüp öwrenmegiň maksada laýykdygyny belläpdir. Pudaklaýyn geografiýa, elbetde, ilki başda ylmy ugurlar boýunça Ýeriň tebigatyny öwrenýän ylmylaryň: geologiýanyň, geomorfologiýanyň, biologiýanyň, ekologiýanyň we beýlekileriň bir bitewi atlandyrylyşyndan gelip çykan adalga bolupdyr. Häzirki zaman garaýyşda bu adalga hojalyk pudaklaryny öwrenýän–jemgyýetçilik ylm hasaplanylýan ilatyň, ykdysadyýetiň, durmuşyň geografiýasyny öwrenýän ylmy pudaklar hem degişlidir.

Şonuň üçin hem eger-de Ýewropa bilen Aziýany dünýä bölekleri derejesinde bölmek zerur bolsa, Idrisiniň Araks derýasynyň hanasyndan geçiren serhedinden, Ural dagynyň suwbölüji gerşi boýunça geçirilse, has maksadalaýyk boljakdygyny ýazypdyr. Şeýlelikde, bu iki dünýä bölekleriniň araçäkleri hem fiziki-geografik alamatlara esaslanan görnüşde döräpdir. Tatişew fiziki geografiýa baradaky pikirlerini «köplenç, bolelinligiň ýa-da nygmat ýetmezçiliginiň döremeginiň sebäpkäri bolan ýeriň hiline, suwuna, howasyna ýazgy berýär» diýip kesgitleýdir.

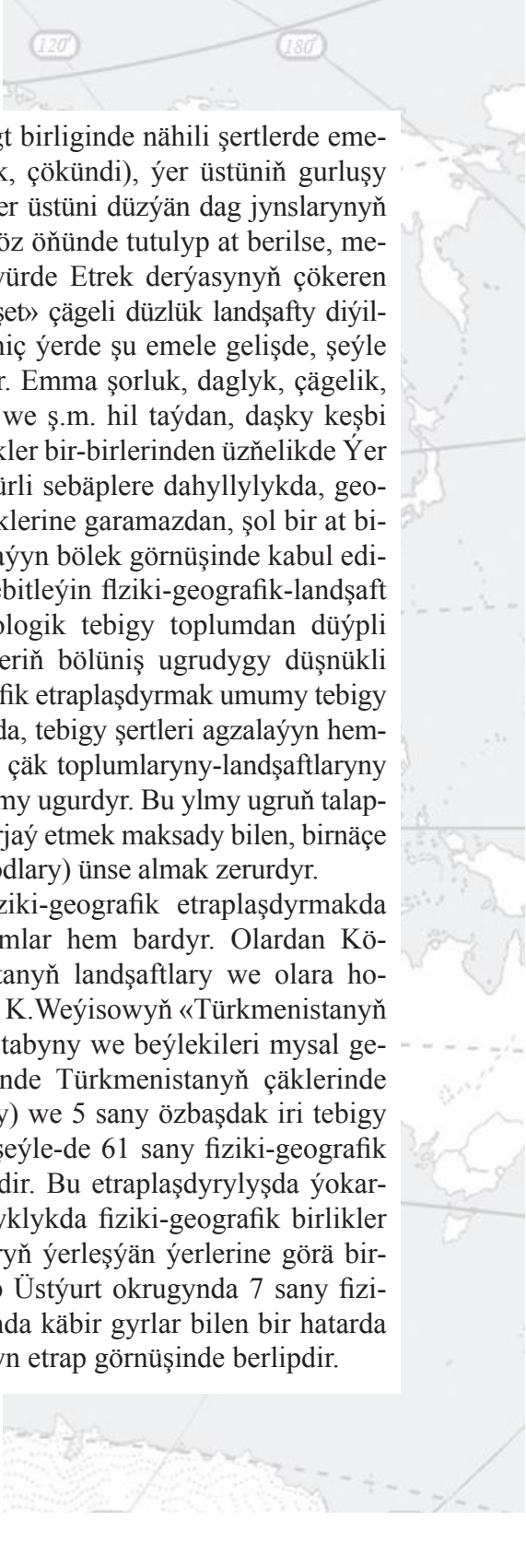
German alymy Aleksandr Gumboldyň 1808-nji ýylda çap bolan «Tebigatyň şekilleri» atly nusgawy işi geografiýa ylmy ugurdaky täze mazmunlylygy bilen tapawutlanypdyr. Bu işde sähralyklar bilen çöllükleriň toplumlaýyn deňeşdirme häsiýetnamalary ýerleşdirilip, olara hil taýdan tapawutlanýan (landşaft tipleri) landşaftlar hökmünde ýazgy berlipdir. XVIII asyryň ahyrlarynda XIX asyryň başlarynda umumy fiziki-geografik düşünjelerde, şol sanda tebigy çäkleriň bölünmegine degişli meselelerde köpdürli garaýyşlar bolupdyr. Olaryň hiç birini hem häzirkizaman fiziki-geografik landşaft etraplaşdyrmagyň düýp esasy görnüşinde kabul edip bolmaýar. Belki, şonuň üçin A.G. Isaçenko 1965-nji ýylda çap bolan «Landşafty öwrenişiniň esaslary we fiziki-geografik etraplaşdyrmak» diýen işinde «Ýer üstüni fiziki-geografik bölekler bölmegiň hemmesini etraplaşdyrmak diýip bolmaýar, her bir kartada araçäklenilen bölege sebit, ýagny etraplaşdyrmagyň netijesi derejesinde kabul edilmeyär» diýen pikiri öňe sürýär. Onuň şol kitabynda ýazanlaryndan türkmen diline geçirileninde «*Etraplaşdyrmak – bu ozaly bilen, ýer üstünde bölünýän*



meýdanyň-sebitiň çäginin bitewüligini subut edýän, geografik ýerleşşi, ösüş taryhynyň umumylygy, geografik hadysalaryň we durkuny düzüji aýratyn bölekleriň-agzalaryň, (geografik) aralyk çäklerde özboluşly utgaşyklylyklaryň emele gelen ýeridir» diýen kesgitlemäni berip bolar. Aлым şol işinde fiziki-geografik etraplaşdyrmagyň döreýiş, ösüş taryhyny dört döwre bölüp, her biriniň aýratynlykdaky häsiýetnamasyny hem ýerleşdiripdir.

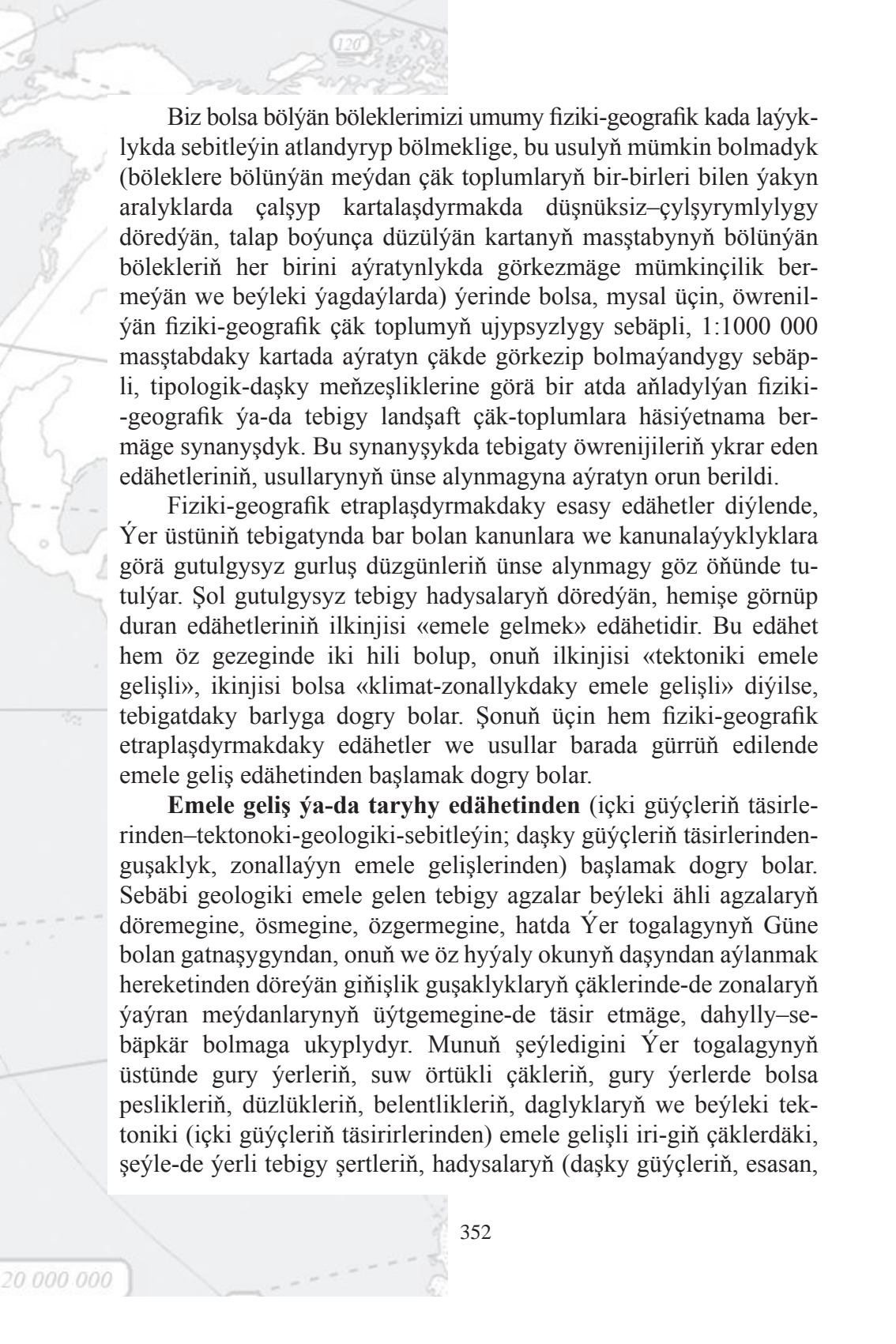
Fiziki-geografik etraplaşdyrmak, adyndan belli bolşy ýaly, umumy geografiýa ylmynyň Ýeriň tebigatyndaky fiziki agzalaryň, hadysalaryň, olaryň gurluş düzümlerindäki, häsiýetlerindäki fiziki aýratynlyklarynyň bellibir çäklerdäki, daş-töwerekdäki beýleki meýdanlardan tapawutlanýan ýerleri bölüp aýryp, olaryň asyl nusga keşbine ýazgy bermäge niýetlenilen bölegidir. Bu ylmy ugurda-da ýer üstüni böleklere bölmegiň iki hili çemeleşilişinde peýdalanmak düzgüni bar. Olaryň ylmy taýdan has takyk we amaly maksatlar üçin göni baha bermäge ýaramly ugruna sebitleýin etraplaşdyrmak diýilse, beýlekisine-daşky keşp, şekil meňzeşligi boýunça böleklere bölmek ugruna tipologik (hil taýdan tapawutlanyşy boýunça) böleklere bölmek ugry diýilýär. A.G.Isaçenkonyň aýdyşy ýaly, ikinji ugur boýunça böleklere bölmegi «geotoplumlary böleklere bölmekligi, tipologik etraplaşdyrmak diýmek, hususan, sebitleýin böleklere bölmegi bolsa, «fiziki-geografik etraplaşdyrmak» diýmeklik umumy geografik düşüňjä gabat gelmeýär. Sebäbi sebitleýin fiziki-geografik etraplaşdyrmakda, haýsydyr bir tebigy çäk toplum agzalaýyn öwrenilip, bellibir çäkte geologik emele geliş şertleri, emele gelen wagty, ýerüsti gurluşynyň häzirki keşbi, howa (klimat) şertleri, olaryň özara baglanyşyklaryndan dörän bir bitewi, Ýer ýüzünde başga hiç ýerde gaýtalanmaýan diňe özüne mahsus içki düzümler gurluşy bolan hususy ýer – landşaft – tebigy meýdan çäk toplumu («landşaft» sözünüň türkmençe mazmunyny şeýle berilse dogry bolar hasap edýäris) hakda maglumatlar berilýär. Şonuň üçin hem «fiziki-geografik-landşaft etraplaşdyrmak» diýilýän adalganyň tebigy toplumlary bölmekden-tipologik birlikleri kesgitlemekden tapawutlandyrylyp ulanylsa, ähli nukdaýnazarlardan alnanda dogry bolardy.

Ýokarda aýdylanlar has düşnükli bolar ýaly mysallara ýüzlenilse, sebitleýin fiziki-geografik etraplaşdyrylanda şol bölünýän tebigy çäk



toplumyň–landşaftyň geologiýa wagt birliginde nähili şertlerde emele gelendigi (magmatik, metamorfik, çökündi), ýer üstüniň gurluşy (gury ýer, daglyk, düzlük, peslik), ýer üstüni düzyän dag jynslarynyň fiziki-mehaniki, himiki häsiýetleri göz önünde tutulyp at berilse, meselem, «Irki we orta çetwertik döwürde Etrek derýasynyň çökeren gyrmançalaryndan emele gelen «Meşet» çägelini düzlük landşafty diýilse, şu landşaft Ýer ýüzünde başga hiç ýerde şu emele gelişde, şeýle durkda duşmaýandygy subut edilýär. Emma şorluk, daglyk, çägelik, çöl, batgalyk, toýun örtüklü düzlük we ş.m. hil taýdan, daşky keşbi boýunça atlandyrylyp, bölünen bölekler bir-birlerinden üznälikde Ýer togalagynyň islendik künjeginde, dürli sebäplere dahyllylykda, geologik wagt birliginde haçan dörändiklerine garamazdan, şol bir at bilen atlandyrylyp, bir tebigy toplumlaýyn bölek görnüşinde kabul edilip bilner. Ynha, şonuň üçin hem sebitleýin fiziki-geografik-landşaft etraplaşdyrmak diýlende onuň tipologik tebigy toplumdan düýpli tapawutlylykda, taksonomik birlikleriň bölünüş ugrudygyny düşnükli bolýar. Şonuň üçin hem fiziki-geografik etraplaşdyrmak umumy tebigy toplumlary bölmekden tapawutlylykda, tebigy şertleri agzalaýyn hem-de olaryň bilelikde döredýän tebigy çäk toplumlaryny-landşaftlaryny has düýpli öwrenmegi talap edýän ylmy ugurdyr. Bu ylmy ugruň talaplaryna laýyklykda, etraplaşdyryşy berjaý etmek maksady bilen, birnäçe edähetleri (prinspleri), usullary (metodlary) ünse almak zerurdyr.

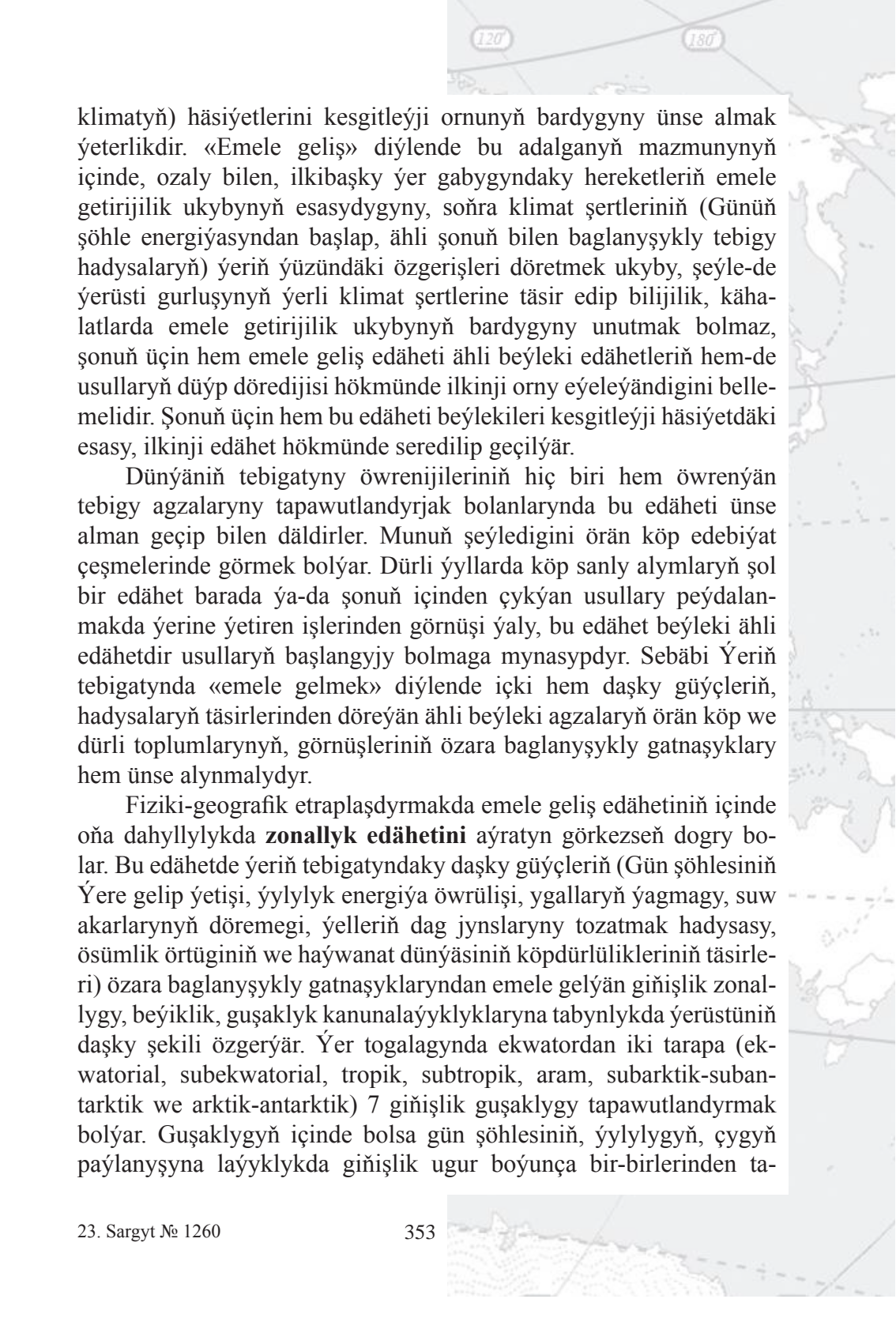
Türkmenistanyň çäklerinde fiziki-geografik etraplaşdyrmakda özboluşly işleri ýerine ýetiren alymlar hem bardyr. Olardan Köpekowyň «Demirgazyk Türkmenistanyň landşaftlary we olara hojalyk taýdan baha bermek» (1970 ý), K.Weýisowyň «Türkmenistanyň tebigy raýonlary» (1982 ý) diýen kitabyňy we beýlekileri mysal getirmek bolar. K.Weýisow öz işlerinde Türkmenistanyň çäklerinde jemi 15 sany iri etraplary (okruglary) we 5 sany özbaşdak iri tebigy çäk-topumlary okrug derejesinde, şeýle-de 61 sany fiziki-geografik etrap derejesindäki bölekler bölüpdür. Bu etraplaşdyrylyşda ýokarda salgylanylan edähetlerimize laýyklykda fiziki-geografik birlikler bölünmän, aýratyn ýerüsti gurluşlaryň ýerleşýän ýerlerine görä birlikleri bölünipdir. Muňa mysal edip Üstýurt okrugynda 7 sany fiziki-geografik etraby tapawutlandyrandaky käbir gyrlar bilen bir hatarda çägelini çöllükler hem şorluklar aýratyn etrap görnüşinde berlipdir.



Biz bolsa bölýän böleklerimizi umumy fiziki-geografik kada laýyklykda sebitleýin atlandyryp bölmeklige, bu usulyň mümkin bolmadyk (böleklere bölünýän meýdan çäk toplumlaryň bir-birleri bilen ýakyn aralyklarda çalşyp kartalaşdyrmakda düşnüksiz-çylşyrymlylygy döredýän, talap boýunça düzülýän kartanyň masştabynyň bölünýän bölekleriň her birini aýratynlykda görkezmäge mümkinçilik bermeyän we beýleki ýagdaýlarda) ýerinde bolsa, mysal üçin, öwrenilýän fiziki-geografik çäk toplумыň ujypsyzlygy sebäpli, 1:1000 000 masştabdaky kartada aýratyn çäkde görkezip bolmaýandygy sebäpli, tipologik-daşky meňzeşliklerine görä bir atda aňladylýan fiziki-geografik ýa-da tebigy landşaft çäk-toplumlara häsiýetnama bermäge synanyşdyk. Bu synanyşykda tebigaty öwrenijileriň ykrar eden edähetleriniň, usullarynyň ünse alynmagyna aýratyn orun berildi.

Fiziki-geografik etraplaşdyrmakdaky esasy edähetler diýlende, Ýer üstüniň tebigatynda bar bolan kanunlara we kanunalaýyklyklara görä gutulgysyz gurluş düzgünleriň ünse alynmagy göz önünde tutulýar. Şol gutulgysyz tebigy hadysalaryň döredýän, hemişe görünüp duran edähetleriniň ilkinjisi «emele gelmek» edähetidir. Bu edähet hem öz gezeginde iki hili bolup, onuň ilkinjisi «tektoniki emele gelişi», ikinjisi bolsa «klimat-zonallykdaky emele gelişi» diýilse, tebigatdaky barlyga dogry bolar. Şonuň üçin hem fiziki-geografik etraplaşdyrmakdaky edähetler we usullar barada gürrüň edilende emele geliş edähetinden başlamak dogry bolar.

Emele geliş ýa-da taryhy edähetinden (içki güýçleriň täsirlerinden—tektoniki-geologiki-sebitleýin; daşky güýçleriň täsirlerinden—guşaklyk, zonallaýyn emele gelişlerinden) başlamak dogry bolar. Sebäbi geologiki emele gelen tebigy agzalar beýleki ähli agzalaryň döremegine, ösmegine, özgermegine, hatda Ýer togalagynyň Güne bolan gatnaşygyndan, onuň we öz hyýaly okunyň daşyndan aýlanmak hereketinden döreýän giňişlik guşaklyklaryň çäklerinde-de zonalaryň ýaýran meýdanlarynyň üýtgemegine-de täsir etmäge, dahylly—sebäpkär bolmaga ukyplydyr. Munuň şeýledigini Ýer togalagynyň üstünde gury ýerleriň, suw örtükli çäkleriň, gury ýerlerde bolsa peslikleriň, düzlükleriň, belentlikleriň, daglyklaryň we beýleki tektoniki (içki güýçleriň täsirirlerinden) emele gelişli iri-giň çäklerdäki, şeýle-de ýerli tebigy şertleriň, hadysalaryň (daşky güýçleriň, esasan,



klimatyň) häsiýetlerini kesgitleýji ornunyň bardygyny üns almak ýeterlikdir. «Emele geliş» diýlende bu adalganyň mazmunynyň içinde, ozaly bilen, ilki başky ýer gabygyndaky hereketleriň emele getirijilik ukybynyň esasydygyny, soňra klimat şertleriniň (Günüň şöhle energiýasyndan başlap, ähli şonuň bilen baglanyşykly tebigy hadysalaryň) ýeriň ýüzündäki özgerişleri döretmek ukyby, şeýle-de ýerüsti gurluşynyň ýerli klimat şertlerine täsir edip bilijilik, kähatlarda emele getirijilik ukybynyň bardygyny unutmak bolmaz, şonuň üçin hem emele geliş edäheti ähli beýleki edähetleriň hem-de usullaryň düýp döredijisi hökmünde ilkinji orny eýeleýändigini bellemelidir. Şonuň üçin hem bu edäheti beýlekileri kesgitleýji häsiýetdäki esasy, ilkinji edähet hökmünde seredilip geçilýär.

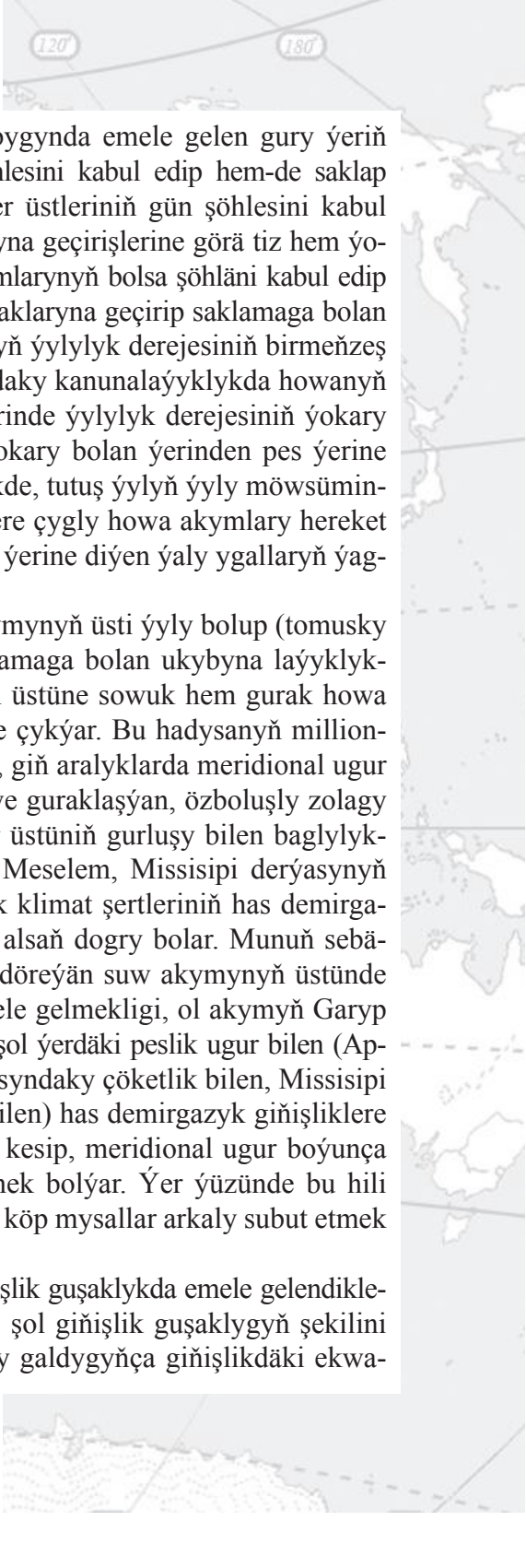
Dünýäniň tebigatyny öwrenijileriniň hiç biri hem öwrenýän tebigy agzalaryny tapawutlandyrjak bolanlarynda bu edäheti üns alman geçip bilen däldirler. Munuň şeýledigini örän köp edebiýat çeşmelerinde görmek bolýar. Dürli ýyllarda köp sanly alymlaryň şol bir edähet barada ýa-da şonuň içinden çykýan usullary peýdalanmakda ýerine ýetiren işlerinden görnüşi ýaly, bu edähet beýleki ähli edähetdir usullaryň başlangyjy bolmaga mynasypdyr. Sebäbi Ýeriň tebigatynda «emele gelmek» diýlende içki hem daşky güýçleriň, hadysalaryň täsirlerinden döreýän ähli beýleki agzalaryň örän köp we dürli toplumlarynyň, görnüşleriniň özara baglanyşykly gatnaşyklary hem üns alynmalydyr.

Fiziki-geografik etraplaşdyrmakda emele geliş edähetiniň içinde oňa dahyllylykda **zonallyk edähetini** aýratyn görkezseň dogry bolar. Bu edähetde ýeriň tebigatyndaky daşky güýçleriň (Gün şöhlesiniň Ýere gelip ýetişi, ýylylyk energiýa öwrülişi, ygallaryň ýagmagy, suw akarlarynyň döremegi, ýelleriň dag jynslaryny tozatmak hadysasy, ösümlik örtügiňiň we haýwanat dünýäsiniň köpdürlülükleriniň täsirleri) özara baglanyşykly gatnaşyklaryndan emele gelýän giňişlik zonallygy, beýiklik, guşaklyk kanunalaýyklyklaryna tabynlykda ýerüstüniň daşky şekili özgerýär. Ýer togalagynda ekwatoran iki tarapa (ekwatorial, subekwatorial, tropik, subtropik, aram, subarktik-subantarktik we arktik-antarktik) 7 giňişlik guşaklygy tapawutlandyrmak bolýar. Guşaklygyň içinde bolsa gün şöhlesiniň, ýylylygyň, çygyň paýlanyşyna laýyklykda giňişlik ugur boýunça bir-birlerinden ta-

pawutly zonalar (meselem, aram guşaklykda demirgazykdan günorta: tokaýly tundra, garaňky tokaý, ýagty tokaý, garyşyk tokaý, ýaprakly tokaý, tokaýly sähra, sähra, çölsähra, çöl) emele gelýärler.

Daglaryň Ýer togalagynyň haýsy giňişliginde emele gelendigine, haýsy tarapa uzalýandygyna, beýiklik derejesiniň ahyrky nokadyna çenli nähili dag jynslaryndan düzülendigine garamazdan, olaryň düýbünden depesine tarap giňişlik guşaklyklaryň ekwatoran polýuslara tarap üýtgeýşiniň tertibinde beýiklik guşaklyklar emele gelýärler. Şonuň üçin hem zonallyk edäheti fiziki-geografik landşaft etraplaşdyrmakda umumy emele gelşiň içinde özbaşdak tebigy hadysa hökmünde ünse alynsa dogry bolar.

Azonallyk edäheti – Ýeriň ýüzünde tektoniki-içki güýçleriň täsiri astynda emele gelen gurluş şekilleri daglyklary, belentlikleri, düzlükleri, peslikleri emele getirýär. Ýer gabygyndaky çöketlikleri suwlar dolduryp, ummanlary, deňizleri, kölleri döredýärler. Bu tebigy agzalaryň Ýer togalagynyň haýsy guşaklygynda dörändigine garamazdan, olar ýerli ýagdaýdaky asyl nusga giňişlik guşaklyklaryň ýaýraýşynyň çäklerine täsirlerini ýetirýärler. Bular bolsa öz gezeginde umumy kanunalaýyklyga görä dörän giňişlik guşaklyklaryň çäklerinden olara tabyn bolmadyk ýer üstündäki tebigy çäk toplumlary emele getirýärler. Bu hadysany synlan tebigaty öwrenijiler ony zonallykdan tapawutlylykda sektorlaýynlyk ýa-da azonallyk ýaly adalgalar bilen atlandyrypdyrlar. A.A.Grigorýew 1954-nji ýyldaky «Geografik zonallyk we ondaky birnäçe kanunalaýyklyklar» (Географическая зональность и некоторая закономерности) diýen we beýleki işlerinde bu tebigy ýagdaýy azonallyk diýip atlandyrmagy makul bilipdir. Onuň bu pikirini beýleki alymlar hem goldapdyrlar. Şeýlelikde, «azonallyk» diýilýän adalga döräpdir. Bu söz latyn dilinden göni manyda alnanda zonallyga garşy diýmäni aňladýar. A.A.Grigorýew bu hadysany düşündirende mysal edip, Ýewraziýanyň gündogar çetindäki «Beýik Hytaý düzlügi» diýen ýeri alypdyr. Bu düzlük günortada Şanhaýdan demirgazykda Hingan daglaryndan 2 müň km-e golaý aralyga birsydyrgyn klimat şertleri bolan meridional ugra uzalyp gidýän özboluşly zonany döredýär. Ähli giňişlik zonallyklar ondan günbatarda dowam etseler hem, bu düzlügiň çäklerinde düýbünden duşmaýarlar. Bu aralyklarda meridional zonallygynyň giňişlik zonallygyň garşysynda emele



le gelmeginiň esasy sebäbi ýer gabygynda emele gelen gury ýeriň we ummanyň aralaryndaky gün şöhlesini kabul edip hem-de saklap biliş ukyplarydyr. Tomsuna gury ýer üstleriniň gün şöhlesini kabul edişlerine we ony ýylylyk energiýasyna geçirişlerine görä tiz hem ýokary derejede gyzyandygy, suw aýtymlarynyň bolsa şöhläni kabul edip ýylylyga öwürse-de, özüniň içki gatlaklaryna geçirip saklamaga bolan ukyplary olaryň üstlerindäki howanyň ýylylyk derejesiniň birmeňzeş bolmazlygyny üpjün edýär. Tebigatdaky kanunalaýyklykda howanyň ýylylyk derejesiniň pes bolan ýerlerinde ýylylyk derejesiniň ýokary bolan sebitlerine, ýagny basyşyň ýokary bolan ýerinden pes ýerine ymtylmaklygy ýüze çykýar. Şeýlelikde, tutuş ýylyň ýyly möwsümünde ummanlaryň üstünden gury ýerlere çygly howa akymlary hereket edip, bu düzlügiň çäkleriniň hemme ýerine diýen ýaly ygallaryň ýagmagyna sebäp bolýar.

Gyşyna bolsa, tersine, suw aýtymynyň üsti ýyly bolup (tomusky gün şöhlesini ýylylyga geçirip saklamaga bolan ukybyna laýyklykda), gury ýerden suw aýtymlarynyň üstüne sowuk hem gurak howa akymlarynyň gelmek hadysasy ýüze çykýar. Bu hadysanyň millionlarça ýyllap gaýtalanyp durmaklygy, giň aralyklarda meridional ugur boýunça möwsümleýin çyglasýan we guraklaşýan, özboluşly zolagy emele getiripdir. Bu hili hadysa ýer üstüniň gurluşy bilen baglylykda beýleki ýerlerde-de duş gelýär. Meselem, Missisipi derýasynyň jülgesinde uzak aralyklara subtropik klimat şertleriniň has demirgazyk giňişliklere baryp ýetmekligini alsaň dogry bolar. Munuň sebäbi Atlantik ummanynyň çäklerinde döreýän suw akymynyň üstünde ýyly we çygly howa akymynyň emele gelmekligi, ol akymyň Garyp deňzinden Meksika aýlagyna baryp, şol ýerdäki peslik ugur bilen (Apalaç hem Kordilýer daglarynyň arasyndaky çöketlik bilen, Missisipi we Missouri derýalarynyň jülgeleri bilen) has demirgazyk giňişliklere aralaşyandygy giňişlik zonallygyny kesip, meridional ugur boýunça zonallyk emele getirýändigini görmek bolýar. Ýer ýüzünde bu hili azonallyk emele geliş şertlerini örän köp mysallar arkaly subut etmek bolýar.

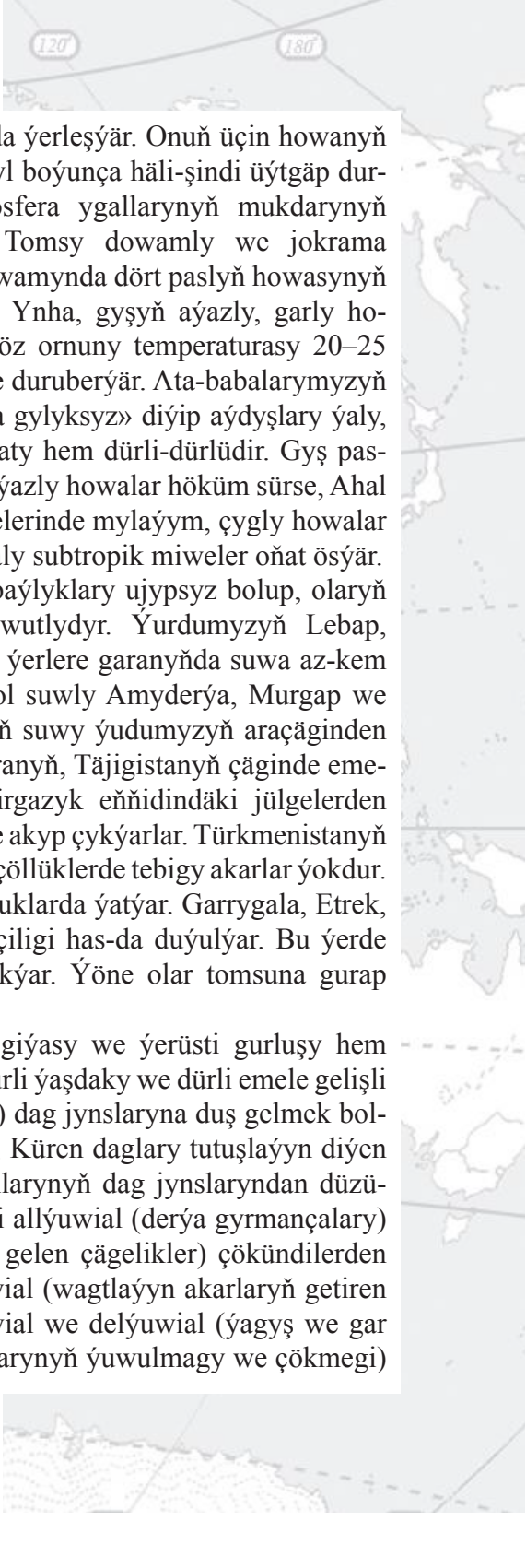
Ýer ýüzündäki daglar haýsy giňişlik guşaklykda emele gelendiklerine garamazdan, diňe dag eteginde şol giňişlik guşaklygyň şekilini saklasa-da, beýiklik boýunça ýokary galdygyňça giňişlikdäki ekwa-

tordan polýuslara tarap gidilendäki zona emele geliş hadysasynyň tertibinde üýtgäp gidýändigini görmek bolýar. Muňa fiziki-georafiki etraplaşdyrmakda azonallyk diýilmän, dag ýapgydyndaky emele gelýän **beýiklik guşaklyklar** diýlip atlandyrylýar.

Fiziki-geografik etraplaşdyrmakda öwrenilýän ýeriň tebigatyndaky çylşyrymlylyklary biri-birlerinden tapawutlandyryp, tebigy-çäk toplum görnüşinde aýratynlyklaryny subut etmek üçin başga-da birnäçe edähetler, usullar ullanylýar. Şeýle edilse tebigy-çäk topluma bölmeklikdäki ylmy-barlag işlerinde döreýän kynçylyklaryň ýeňilleşmegi ýa-da ýerli tebigy ýagdaýyň häsiýetlerini anyk beýan etmäge mümkinçilikler emele getirilýär. Şu kitapda fiziki-geografik etraplary–sebitleri bölenimizde A.G. Isaçenkonyň (1965 ý) işläp düzen taglymat esaslaryna laýyklykda amal etmegi dogry hasap etdik. Onuň ylmy taglymat esaslandyrmasynda haýsydyr bir fiziki-geografik iri birlik bölünende tebigatdaky üç sany aýrylmaz baglanyşykly, bir-birlerini kesgitleýjilik ukyply şertleriň: geologiki emele gelişiniň, ýerüsti gurluşynyň, klimatynyň häsiýetlerine laýyklykda çäkleri bölmekligi dogry hasapladyk. Ownuk-ıçki birlikleri biri-birlerinden tapawutlandyrmakda bolsa, esasan, ýerli ýerüsti gurluşynyň, toprak görnüşleriniň, olaryň fiziki, himiki düzüm häsiýetleriniň, şeýle-de ösümlik örtüginin görnüşlerine görä bölmekligi makul bildik. Şu nukdaýnazardan alnanda Türkmenistanyň çäklerinde düzlük we daglyk böleklerinde aşakdaky ýaly fiziki-geografik iri sebitleri, landşaftlary bölmek bolýar. Landşaftdan peski fiziki-geografiki basgançaklary, ıçki ownuk birlikleri bu kitabyň çäklerinde getirip görkezmäge (kitabyň göwrüminiň has giňelýändigini üçin) mümkinçilik bolmady.

12.2. Türkmenistanyň tebigatynyň häsiýetli aýratynlyklary

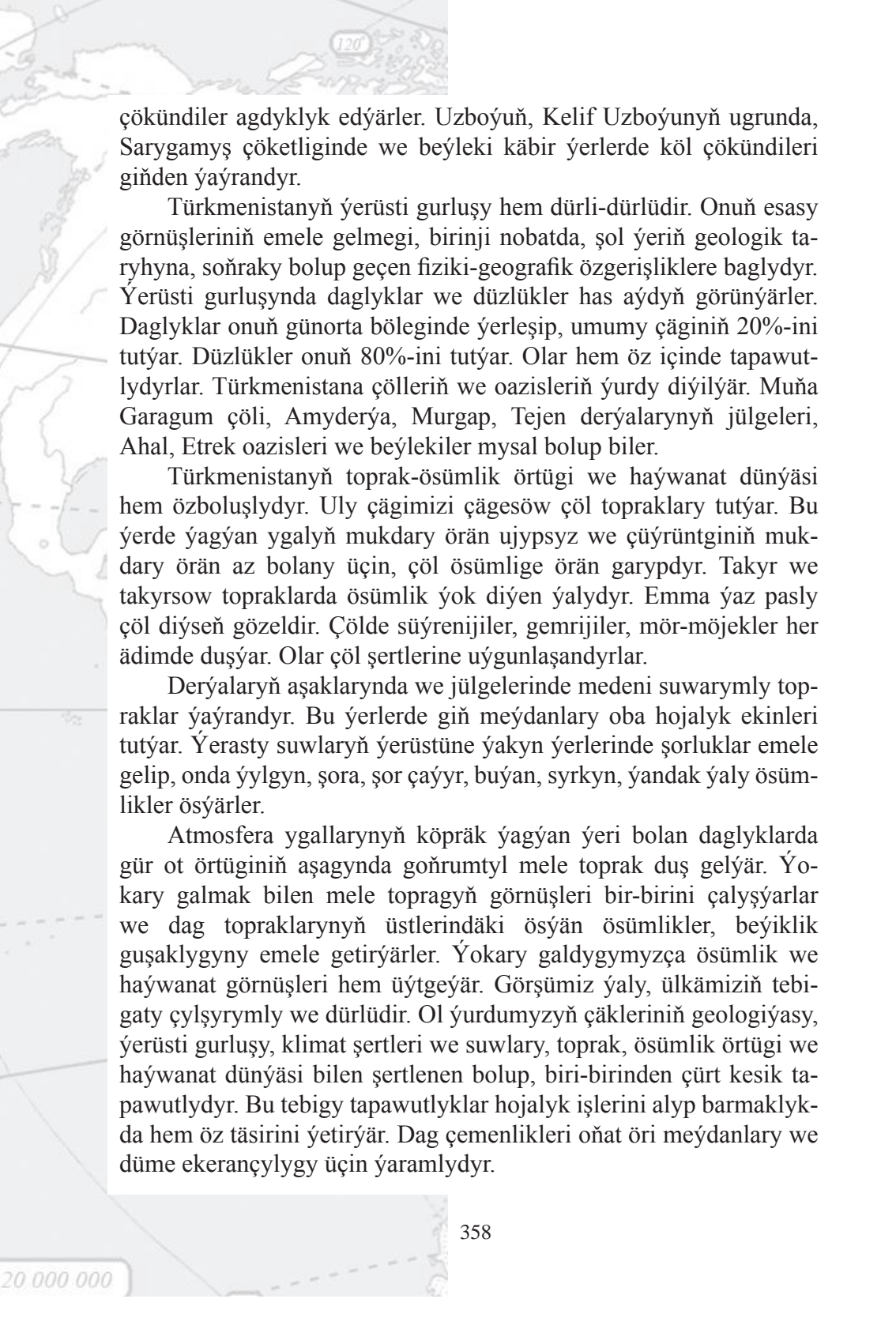
Türkmenistan tebigy şertleri boýunça özboluşly ýurtdur. Bu ýerde uç-gyraksyz çöllükler bilen subtropikler, mydama bir görnüşini üýtgetmän saklaýan gyzgyn çägelikler bilen gür baglyk bolup oturan oazisler, belent daglar bilen uçursyz çöketlikler, owadan köller, derýalar örän geň utgaşýarlar. Biziň mähriban Watanymyz çürt-kesik



kontinental klimatly çöller zolagynda ýerleşýär. Onuň üçin howanyň temperaturasynyň gije-gündiz we ýyl boýunça häli-şindi üýtgäp durmaklygy, guraklygy hem-de atmosfera ygallarynyň mukdarynyň ujypsyz bolmaklygy häsiýetlidir. Tomsy dowamly we jokrama yssydyr. Gýş paslynda bir günün dowamynda dört paslyň howasynyň gaýtalanýan wagtlary az bolmaýar. Ynha, gýşyň aýazly, garly howasy höküm sürýändir. Ol birden öz ornuny temperaturasy 20–25 gradusa ýetýän açyk howa berýär-de duruberyär. Ata-babalarymyzyň «Gýşyň günü kyrk tüýsli, kyrkysy-da gylyksyz» diýip aýdyşlary ýaly, Türkmenistanyň howasy hem, klimaty hem dürli-dürlüdür. Gýş paslynda Daşoguz welaýatynda garly, aýazly howalar höküm sürse, Ahal we Balkan welaýatlarynyň dag jülgelerinde mylaýym, çygly howalar köp gaýtalanýar, injir, nar, zeýtun ýaly subtropik miweler oňat ösýär.

Türkmenistanyň çäginde suw baýlyklary ujypsyz bolup, olaryň emele gelşi, paýlanyşy hem tapawutlydyr. Ýurdumyzyň Lebap, Daşoguz, Mary welaýatlary beýleki ýerlere garanynda suwa az-kem baýdyr. Bu welaýatlaryň içinden bol suwly Amyderýa, Murgap we Tejen derýalary akyp geçýär. Olaryň suwy ýudumyzyň araçäginden aňyrdaky goňşy Owganystanyň, Eýranyň, Täjigistanyň çäginde emele gelýär. Köpetdag gersiniň demirgazyk eňnidindäki jülgelerden çaylar, wagtlaýyn akarlar dag etegine akyp çykýarlar. Türkmenistanyň çäginin 80%-ine golaý ýerini tutýan çöllüklerde tebigy akarlar ýokdur. Bu ýerlerde ýerasty suwlar has çuňluklarda ýatýar. Garrygala, Etrek, Esenguly etraplarynda suw ýetmezçiligi has-da duýulýar. Bu ýerde Etrek, Sumbar, Çendir derýalary akýar. Ýöne olar tomsuna gurap galýar.

Türkmenistanyň çäginin geologiýasy we ýerüsti gurluşy hem birmeňzeş däldir. Ýurduň çäginde dürli ýaşdaky we dürli emele gelişli (çökündi, metamorfik we magmatik) dag jynslaryna duş gelmek bolýar. Köpetdag, Uly we Kiçi Balkan, Küren daglary tutuşlaýyn diýen ýaly mezozoý we kaýnozoý eýýamlarynyň dag jynslaryndan düzülendir. Munuň tersine, Garagum çöli allýuwial (derýa gyrmançalary) we eol (ýeliň işi netijesinde emele gelen çägelikler) çökündilerden ybaratdyr. Dag eteklerinde prollýuwial (wagtlaýyn akarlaryň getiren gyrmançalary), allýuwial – prollýuwial we delýuwial (ýagyş we gar suwlarynyň işi netijesinde dag jynslarynyň ýuwulmagy we çökmegi)



çökündiler agdyklyk edýärler. Uzboýuň, Kelif Uzboýunyň ugrunda, Sarygamyş çöketliginde we beýleki käbir ýerlerde köl çökündileri giňden ýaýrandyr.

Türkmenistanyň ýerüsti gurluşy hem dürli-dürlüdür. Onuň esasy görnüşleriniň emele gelmegi, birinji nobatda, şol ýeriň geologik taryhyna, soňraky bolup geçen fiziki-geografik özgerişliklere baglydyr. Ýerüsti gurluşynda daglyklar we düzlükler has aýdyň görünýärler. Daglyklar onuň günorta böleginde ýerleşip, umumy çäginin 20%-ini tutýar. Düzlükler onuň 80%-ini tutýar. Olar hem öz içinde tapawutlydyrlar. Türkmenistana çölleriň we oazisleriň ýurdy diýilýär. Muňa Garagum çöli, Amyderýa, Murgap, Tejen derýalarynyň jülgeleri, Ahal, Etrek oazisleri we beýlekiler mysal bolup biler.

Türkmenistanyň toprak-ösümlik örtügi we haýwanat dünýäsi hem özboluşlydyr. Uly çägimizi çägesow çöl topraklary tutýar. Bu ýerde ýagýan ygalyň mukdary örän ujypsyz we çüýrüntginiň mukdary örän az bolany üçin, çöl ösümlige örän garypdyr. Takyr we takyrsow topraklarda ösümlik ýok diýen ýalydyr. Emma ýaz pasly çöl diýseň gözeldir. Çölde süýrenijiler, gemrijiler, mör-möjekler her ädimde duşýar. Olar çöl şertlerine uýgunlaşandyrlar.

Derýalaryň aşaklarynda we jülgelerinde medeni suwarymly topraklar ýaýrandyr. Bu ýerlerde giň meýdanlary oba hojalyk ekinleri tutýar. Ýerasty suwlaryň ýerüstüne ýakyn ýerlerinde şorluklar emele gelip, onda ýylgyn, şora, şor çaýyr, buýan, syrkyn, ýandak ýaly ösümlikler ösýärler.

Atmosfera ygallarynyň köpräk ýagýan ýeri bolan daglyklarda gür ot örtüginin aşagynda goňrumtyl mele toprak duş gelýär. Ýokary galmak bilen mele topragyň görnüşleri bir-birini çalyşýarlar we dag topraklarynyň üstlerindäki ösýän ösümlikler, beýiklik guşaklygyny emele getirýärler. Ýokary galdygymyzça ösümlik we haýwanat görnüşleri hem üýtgeýär. Görşümüz ýaly, ölkämiziň tebigaty çylşyrymly we dürlüdür. Ol ýurdumyzyň çäkleriniň geologiýasy, ýerüsti gurluşy, klimat şertleri we suwlary, toprak, ösümlik örtügi we haýwanat dünýäsi bilen şertlenen bolup, biri-birinden çürt kesik tapawutlydyr. Bu tebigy tapawutlyklar hojalyk işlerini alyp barmaklykda hem öz täsirini ýetirýär. Dag çemenlikleri oňat öri meýdanlary we düme ekerançylygy üçin ýaramlydyr.

Türkmenistanyň fiziki-geografik birliklere bölünişi

Fiziki-geografik welaýatlar	Fiziki-geografik etraplar
Platforma we gyr fiziki-geografik welaýaty	1. Üstýurt platosy 2. Hazar deňiz ýakasyndaky belentlikler 3. Gyrlar we daşly çöller
Garagum çöli fiziki-geografik welaýaty	4. Sarygamyş çöketligi we onuň töweregi 5. Üňüziň demirgazygyndaky Garagum – Beýik Garagum 6. Peslik – (Merkezi) Garagum 7. Günorta-Gündogar Garagum 8. Beýleki çägeli çöllükler
Oazis fiziki-geografik welaýaty	9. Amyderýanyň orta akymy 10. Amyderýanyň aşak akymy we aýagy düzlükleri 11. Murgap derýasynyň jülgesindäki hem aýagyndaky oazisler 12. Tejen derýasynyň jülgesindäki hem aýagyndaky oazisler 13. Sumbar – Çendir – Etrek derýalarynyň jülgerindäki oazisler 14. Köpetdag etegi düzlükdäki oazisler
Dag fiziki-geografik welaýaty	15. Köpetdag 16. Uly we Kiçi Balkanlar 17. Bathyz – Garabil 18. Köýtendag

Türkmenistanyň çäginä ýerüsti gurluşyna we klimatik aýratynlyklaryna, toprak, ösümlük örtüğine garap, esasan, dört sany uly fiziki-geografik böleklere – platforma-gyrlara, çöllere, oazislere we daglara bölmek bolar. Bular hem içki aýratynlyklaryna, tebigatynyň dürlüligine görä tebigy etraplara bölünýärler (9-njy tablisa seret).

Türkmenistanyň tebigy şertlerini öwrenen alymlaryň köpüsi fiziki-geografik taýdan biri-birlerinden tapawutlanýan 15 sany iri etraplary bölýärler. Biz şu ýerde çöller bilen oazisleriň deňeşdirme häsiýetnamasyna gysgaça seredip geçýäris.

12.3. Çöller

Eger siz Garaşsyz, Bitarap Türkmenistanymyzyň fiziki kartasyna seretseňiz, owunjak sary nokatlar bilen belgilenen uly çägi görersiňiz. Ol Ýer togalagynyň iň uly çölleriň biri bolan Garagum çölüdür. Bu ýerde çäge-çagyly, ownuk daşly, gipsli, daşly, toýunly we toýunsow, şor çöllere gabat gelersiňiz. Çölün umumy meýdany 350 müň inedördül kilometre ýetýär.

Bu çöl Köpetdag hem-de Parapamiz dag eteginden başlanyp, demirgazykda Horezm pesligine çenli, gündogarda Amyderýanyň jülgesinden tä Günbatar Uzboýuň köne hanasyna çenli uzalýar. Çöllük ýerler Günorta-Günbatar Türkmenistanda-da uly meýdany tutýar.

Çöl köpimiziniň göz önüne getirişimiz ýaly suwsuz, tomsy örän yssy, gyşy sowuk, birmeňzeş çäge relýefli, alyslara uzalýan çäkdir. Emma bu hakykatda beýle däl. Biziň ata-babalarymyzyň durmuşy ozalam, häzirem çöl bilen baglanyşykly bolupdyr. Ol baharda has-da ajaýyp, owadan görnüşe geçýär. Ýazyň başynda ýagnyň bol ýagyp, topragy çyg bilen üpjün edýän wagty kösükli we düýbi soganyňka meňzeş ösümlikler öz owadan güllerini köpçülikleýin açýarlar. Ýaz wagtynda çöle gezelenje çyksaň, özüni çölde däl-de, o dünýäde wasp edilýän jennetde ýaly duýýarsyň. Çöl ösümlikleriniň owadanlygy, bark urýan her bir dürli yslary seni heýjana getirýär. Tebigat janlanýar, hemme mör-möjekler gyş ukusyndan oýanýar, guşlar uçup gelýär. Çölde ösüp ulalan ýa-da oňa uýgunlaşan şäheriň beýik binalaryny küýsöp durmaýar. Bu ýeriň howasy diýsen arassa, kisloroda baý. Çölden bir sebäp bilen şähere myhman bolan adam özüniň kella-gyrysýndan zeýrenýär we dessine çöle gaýtmak bilen bolýar.

Emma çöle tötänleýin düşen adamy çölün gyňyr tebigaty aljyratmanam duranok. Oňa çöl içgysgynç görünýär. Mysal üçin, iňlis barlagçysy Berns 1831-nji ýylda Garagumda bolup görüp, ony şeýle suratlandyrypdyr: «Garagum çöli – bu çaksiz çäge ummany. Men bu çölden başga erbet zady göz önüne getirip bilmeýärim».

Dogrudan-da, Garaguma tomus ilkinji gezek gelen adama ol birmeňzeş, içgysdyryjy, bütin günläp yzy üzülmeýän çägeli erezler we depeler bolup, Günüň ýiti şöhesi kelläni ýakyp, gyzgyn çäge bolsa aýagyňy bişirip barýan ýaly, dem almak kyn we hiç ýerde gizlenip bolmajak ýaly bolup görünýär. Bu «elhenç» ýagdaýy çöle öwrenişen adam ýeňýär.

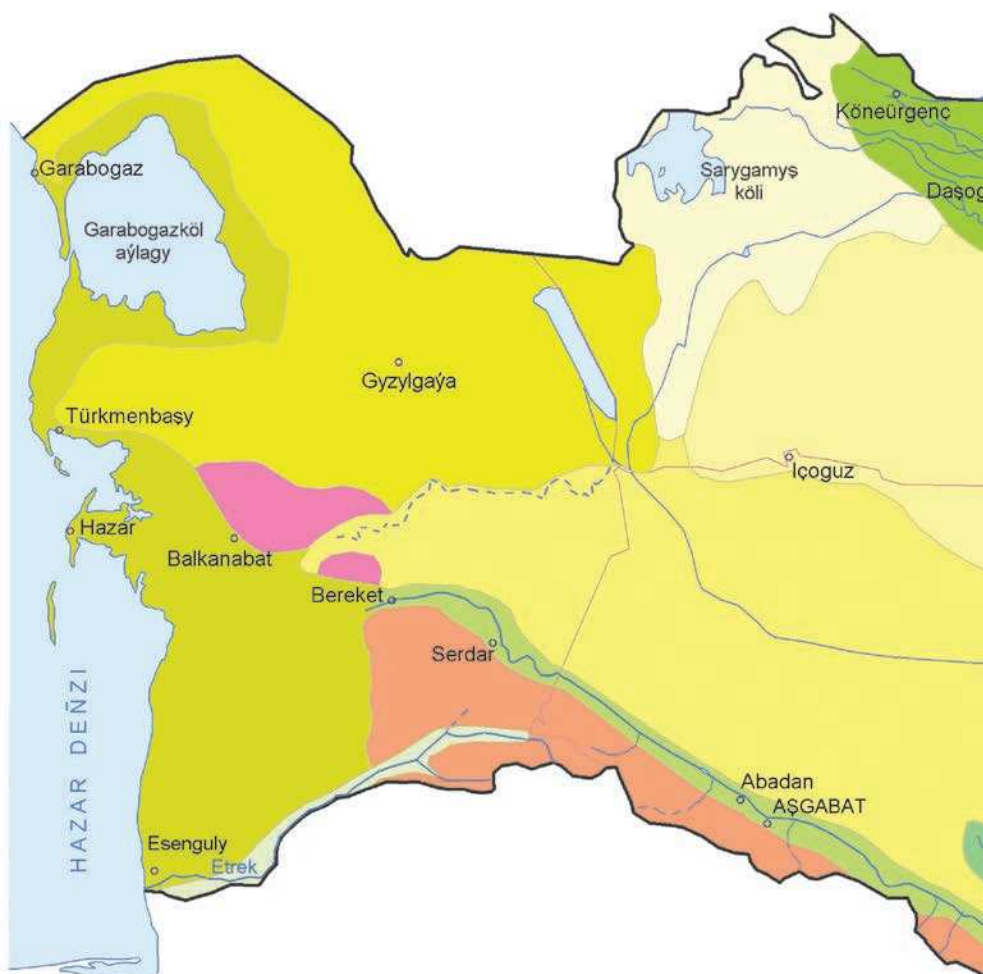
Çöllügi türkmen halky gadym eýýamlardan bäri peýdalanyyp gelipdir. Çölde oturymly obalar az bolsa-da, ol hemişe adamyň hojalyk işleriniň esasy ýeri bolup gelipdir. Ata-babalarymyz onuň tebigy baýlyklaryndan peýdalanypdyr. Garagumda we onuň töwereginde münlerçe guýular gazylypdyr, süri-süri goýunlar bakylypdyr we ýüzlerçe tonna odun taýýarlanypdyr.

Häzirki wagtda çöllügi hojalyk taýdan özleşdirmek işinde uly üstünlikler gazanyldy, köp ýerlere suw eltildi, tarp ýerler ekin dolanyşygyna girizildi. Nebitiň, tebigy gazyň kânleri açyldy we ulanylyp başlandy. Amyderýanyň sag kenaryndaky, Günorta Ýolöten hem Guşgy gaz kânleri, Peslik Garagumdaky nebit kânleri Bagtyýarlyk döwründe öz ilimize hyzmat etmäge başladylar.

Türkmenistanyň çöllüklerinde kükürdiň, daş kömrüň, nahar duzunyň uly gorlary, şeýle hem öz düzüminde altyn saklaýan çägelikler bar. Çölde gazylyp alynýan senagat ähmiýetli suwdan ýod-brom öndürmeklik gitdigiçe artdyrylýar. Garagum derýasynyň boýunda ençeme daýhan birleşikleri döredi we çöl medeni zolağa öwrüldi. XXI asyryň iň iri gurluşyklarynyň biri «Altyn asyr» Türkmen kölüni hormatly Prezidentimiz 2009-njy ýylyň 15-nji iýulynda açyp berdi.



48-nji surat. Gum omaksy



ÇÖLLER

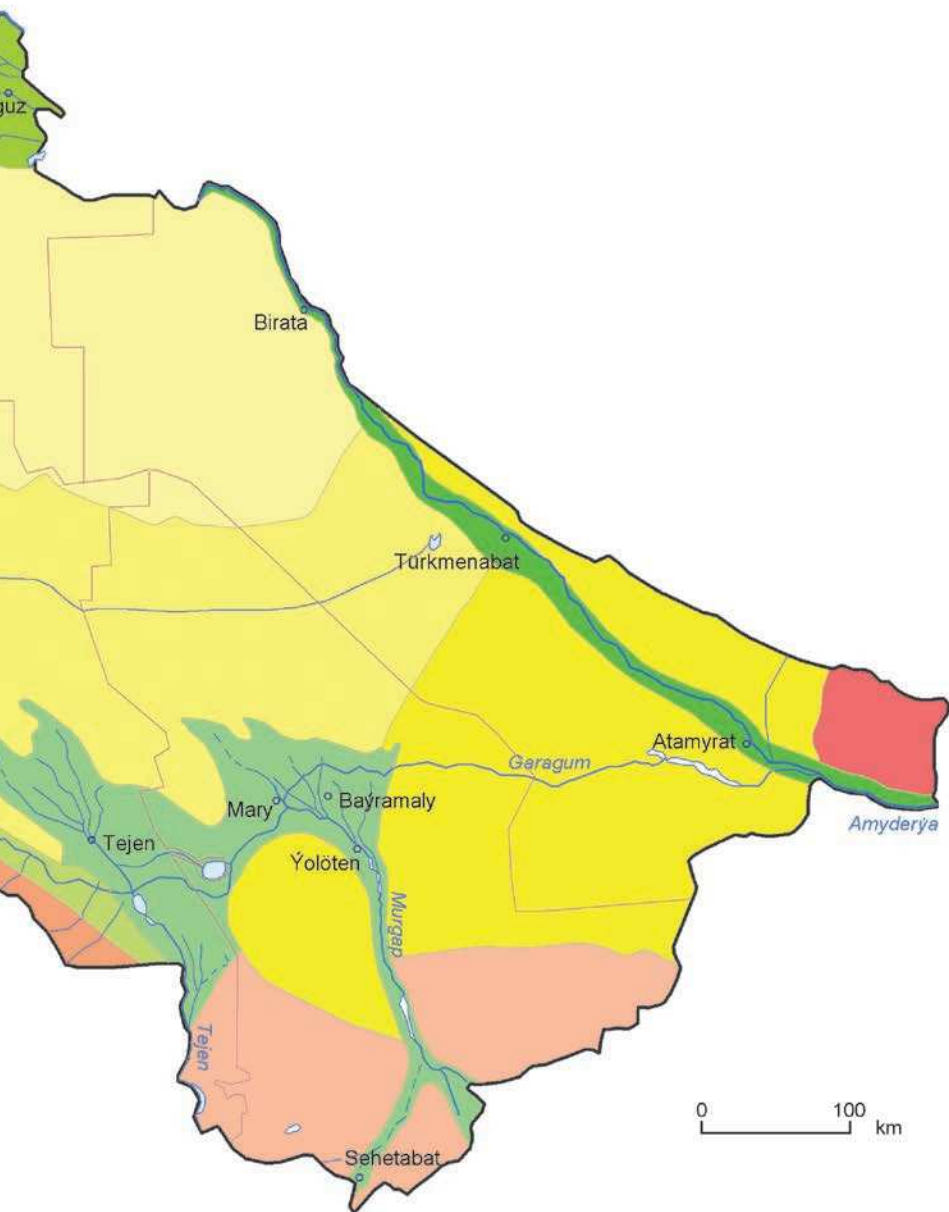
- Üstýurt platosy
- Hazar deňiz ýakasy
- Sarygamys cökeltligi we onuň töweregi
- Üzüň aňyrsyndaky Garagum
- Merkezi Garagum
- Günorta-Gündogar Garagum

OAZISLER

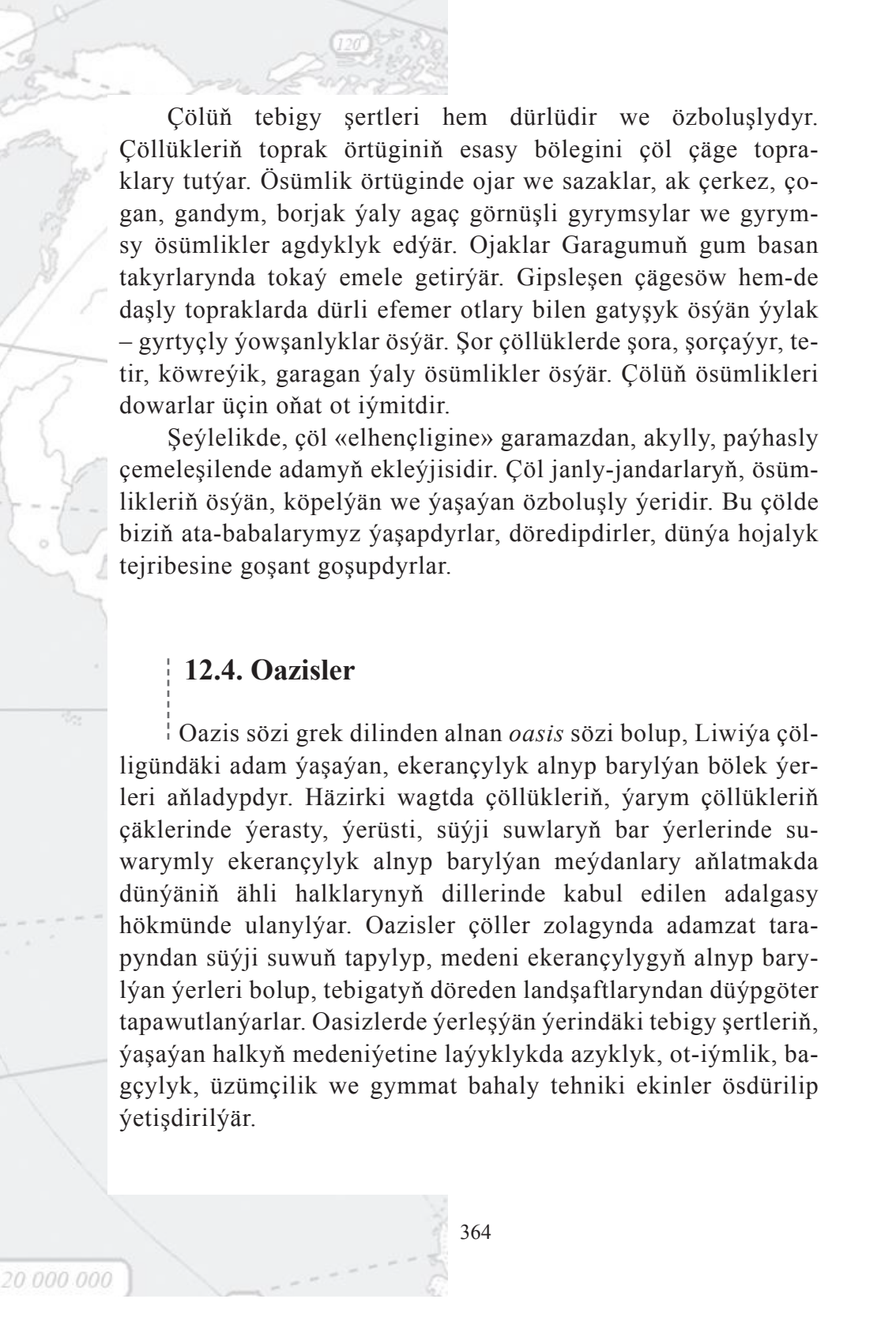
- Amyderýanyň orta akymy
- Amyderýanyň delta düzlügi
- Murgap-Tejen derýalarynyň sebity
- Etrek - Sumbar derýalarynyň sebity
- Köpetdagiň demirgazyk etegi

DAGLAR

- Köpetdag
- Uly we Kiçi Balkanlar
- Bathyz - Garabil
- Köýtendag



49-njy surat. Türkmenistanyň fiziki-geografik welaýatlary we etraplary



Çölüň tebigy şertleri hem dürlüdür we özboluşlydyr. Çöllükleriň toprak örtüginíň esasy bölegini çöl çäge topraklary tutýar. Ösümlik örtüginde ojar we sazaklar, ak çerkez, çogan, gandym, borjak ýaly agaç görnüşli gyrymsylar we gyrymsy ösümlikler agdyklyk edýär. Ojaklar Garagumuň gum basan takyrlarynda tokaý emele getirýär. Gipsleşen çägesow hem-de daşly topraklarda dürli efemer otlary bilen gatyşyk ösýän ýylak – gyrtýçly ýowşanlyklar ösýär. Şor çöllüklerde şora, şorçaýyr, tetr, köwreýik, garagan ýaly ösümlikler ösýär. Çölüň ösümlikleri dowarlar üçin oňat ot iýmitdir.

Şeýlelikde, çöl «elhençligine» garamazdan, akyllý, paýhasly çemeleşilende adamyň ekleýjisidir. Çöl janly-jandarlaryň, ösümlikleriň ösýän, köpelyän we ýaşayan özboluşly ýeridir. Bu çölde biziň ata-babalarymyz ýaşapdyrlar, doredipdirler, dünýa hojalyk tejribesine goşant goşupdyrlar.

12.4. Oazisler

Oazis sözi grek dilinden alnan *oasis* sözi bolup, Liwiýa çöliligündäki adam ýaşayan, ekerançylyk alnyp barylýan bölek ýerleri aňladypdyr. Häzirki wagtda çöllükleriň, ýarym çöllükleriň çäklerinde ýerasty, ýerüsti, süýji suwlaryň bar ýerlerinde suwarymly ekerançylyk alnyp barylýan meýdanlary aňlatmakda dünýäniň ähli halklarynyň dillerinde kabul edilen adalgasy hökmünde ulanylýar. Oazisler çöller zolagynda adamzat tarypyndan süýji suwuň tapylyp, medeni ekerançylygyň alnyp barylýan ýerleri bolup, tebigatyň döreden landşaftlaryndan düýpgöter tapawutlanýarlar. Oazislerde ýerleşýän ýerindäki tebigy şertleriň, ýaşayan halkyň medeniýetine laýyklykda azyklyk, ot-iýmlik, bagçylyk, üzümçilik we gymmat bahaly tehniki ekinler ösdürilip ýetişdirilýär.



50-nji surat. Gowaça meýdany

Oazisler Türkmenistan Garaşsyzlygyny almazyndan ozal onuň umumy meýdanynyň 7%-ine golaýyny tutýardy. Olar, köplenç, allýuwial, allýuwial -prollýuwial çökündileriniň üstünde emele gelen çemen topraklarynyň dürli görnüşleri (çöl-çemen, bajakly-çemen, takyr-sow-çemen), häzirki zaman we gadymy döwürlerden bari suwarymly ekerançylyk alnyp barylýan medeni topraklar ýaýrandyr. Olar derýa jülgelerinde – aýaklarynda, dagara çöketliklerde, dagetegi düzlüklerde ýerleşendirler. Mukaddes Garaşsyzlygymyzy alanymyzdan soňky ýyllarda, gadymy döwürde ekilip taşlanan boz ýerleriň, ownuk çäge tümmekli, takyr görnüşli tarp ýerleriň ekin dolanyşygyna alynmagy oazisleriň tutýan meýdanynyň giňemegine getirdi. Amyderýanyň çep kenaryndaky ownuk barhanlyklar, tümmekli düzlükler – sag kenardaky Sandykly gumunyň çäklerindäki takyrsow düzlükler, Garagum derýasynyň täsiriniň ýetýän dag etegi düzlüklerde tarp ýerleriň hasabyna oazisler giňeldilen bolsa, Daşoguz welaýatynyň çäklerinde

gadymy Was, Şasennem düzlüklerinde boz yerler oazisleriň hataryna gaýtadan girizilýär. Çölleriniň hasabyna oazisleriň giňeldilmeginiň nusga alarlyk işleri biziň ýurdumyzda amala aşyrylýar. Oazisleriň ep-esli bölegini ak, gök, bakja ekin dolanyşygynda, miweli baglary we üzümçiligi ösdürmekde giňden ulanylýar. Täze döredilen oazisleriň çäklerinde, suwarymly ekerançylyk bir hatarda suwaryş desgalary, ýollar, obalar, şäherçeler we şäherler emele gelýärler. Adaty çöller-däkä garanda oazislerde tomsuna howanyň temperaturasy birneme (1–2 gradus) aşak bolup, gysyna şonçarak ýokarydyr. Oazisler nire-de emele gelendigine garamazdan (dagara jülgelerde ýa-da Garagum düzlüklerinde), olaryň çäklerinde howanyň çyglylygy hemişe ýokary bolýar. Sebäbi bu ýerdäki ekerançylyk meýdanlara tutulýan suwlaryň bir bölegi bugaryşa sarp bolup, howanyň çyglylygyny artdyrýar. Şeýlelikde, oazislerde ýerleşýän ýerlerine baglylykda, özboluşly mikroklimat emele gelýär.

Oazislerdäki suwarymly yerler we ýaplaryň boýundaky tokaýlyklar hem-de aňaç zolaklary olary güýçli ýellerden goraýar. Oazisleriň meýdany uly boldugyça, klimatyň çöldäkidən tapawudy-da şonça köp bolýar.

Çölüň we oazisiň klimatlaryny has gowy häsiýetlendirmek üçin aşakdaky 10-njy tablisa syn ediň.



51-nji surat. Bugdaýly meýdan

Tablisa-10

Me- teorologik beketler	Landşaft	Howanyň ortaça tem- peraturasy, 0C		Ygallar, mm	
		ýanwarda	iyulda	Gyşda we ýazda	Tomusda we güýzde
Mary	oazis	1, 7	30, 0	122	16
Üçajy	çöl	1, 4	32, 4	104	14
Aşgabat	oazis	1, 4	30, 7	174	48
Bokurdak	çöl	0, 4	31, 9	102	22
Burdalyk	oazis	1,6	30, 2	129	15
Repetek	çöl	1,1	31,2	108	15
Daşoguz	oazis	-4,7	27,7	71	19
Şasenem	çöl	-4,9	29,3	71	18

Tablisadaky maglumatlardan görnüşi ýaly, çöl ýerleriň iýul aýynda howanyň ortaça temperaturasy oazislere garanynda 1–20 ýokarydyr, ýanwarda bolsa 0,5–1,00 pesdir. Şunuň ýaly tapawutlyklar ýagýan ygalyň möçberinde hem duýulýar. Mysal üçin, gyşda we ýazda Aşgabatda 174 mm, sähelçe demirgazykda ýerleşen Bokurdak obasynda 102 mm ygal ýagýar. Eger-de Mary şäheri bilen Üçajy çöl meteorologik bekedini deňeşdirsek, Üçajyda tomus yssy we gurakdyr. Daşoguz şäheri we Şasenem galasy (meteorologik beket) ölkämiziň demirgazyk künjeginde ýerleşýär. Olaryň gyşy aýazly we dowamly, tomus aýlarynyň ortaça temperaturasy 27,7–29,30 bolup, ygalyň möçberi bu döwürde 18–19 mm-den ýokary geçmeýär.

Şeýlelikde, çöllük ýerleriň we oazisleriň klimatlaryndaky tapawutlar ürgün çägeləriň, takyrlaryň we suwarymly ýerleriň birmeňzeş gymmaýanlygyndan we sowamaýanlygyndan ýüze çykýar.

Bol suwly Garagum derýasynyň Türkmenistanyň günorta bölegini kesip geçmegi bilen suwarymly ekerançylyk ýerleri indi has-da giňedi.

Amyderýanyň suwy häzir Balkan welaýatynyň boz we tarp ýerlerine bardy. Bereket we Serdar etraplarynyň çäklerinde täze oazisler peýda boldy.

Berkarar döwletiň Bagtyýarlyk döwründe Daşoguz welaýatynyň Şasenem, Aşyk Aýdyň pir, Was düzlüklerinde Ruhubelent, Lebab

welaýatynda Amyderýanyň sag kenarynda Döwletli, Mary welaýatynyň Jojukly düzündä Altyn sähra etraplary täze döredilen oazislerdir.

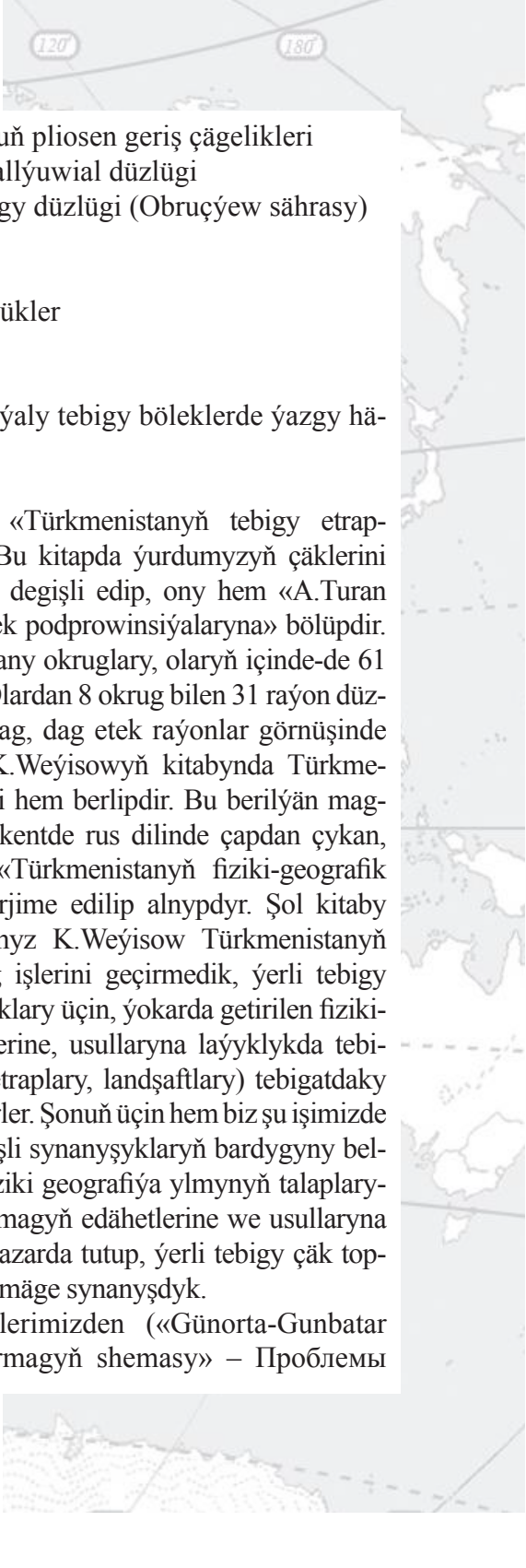
Türkmenistanyň tebigaty goramak ministrliginiň ýanyndaky Çöller, ösümlik we haýwanat dünýäsi Milli institutynyň alymlarynyň hasaplamalaryna görä, Garagum derýasynyň täsir edýän zolagynda we suwarylýan ýerlerinde mikroklimat şertleriniň döremekligi bilen bir hatarda, ýagýan atmosfera ygallarynyň möçberi hem artypdyr. Ygalyň möçberiniň artmaklygy Murgap, Tejen, Lebap, Daşoguz we Ahal oazislerinde has-da duýarlyklydyr. Garagum derýasy çekilmezden öňki ýagdaýy bilen deňeşdirilende, ygalyň ýyl boýunça mukdary Amyderýa jülgesinde we Tejen oazisinde 20–30, Ahal oazisinde 10–20 göterim artypdyr. Aram-aram bolýan gurakçylyk hadysasy we epgek gyzgyn ýeller azalypdyr. Ýerli bugarmanyň netijesinde çyglanma koeffisiýenti (ygalyň bugarma bolan gatnaşygy) az-kem ýokarlanyrdy.

Şeýlelikde, suwarymly ekerançylyk ýerleriniň giňeldilmegi, tarp we boz ýerleriň özleşdirilmegi diňe bir azyk Maksatnamasynyň çözmäge ýardam etmän, eýsem, oazisleriň we onuň golaýyndaky ýerleriň ýaşaýyş şertleriniň oňatlaşmagyna hem oňaly täsirini ýetirýär. Garagum çölünü gündogardan günbatara kesip geçýän Baş şor suw akabasynyň we ýurdumyzyň demirgazyk günbataryndaky Gökleňguýý ýa-da Garaşor çökertliginiň ornunda «Altyn asyr» Türkmen kölüniň döredilmegi bilen baglanyşyklylykda ýurdumyzda oazisleriň tutýan meýdany has-da giňär.

Türkmenistanyň fiziki-geografik sebitleriniň böleklere bölünişi

Türkmenistanyň tutýan çäklerini tebigy sebitlere, etraplara bölmeklik bilen meşgullanan alymlar XX asyrdaky-öz pikirlerini ýazga geçirip galdyrypdyrlar. Olardan W.N. Kuniniň redaksiýasy bilen 1955-nji ýylda çap edilen «Очерки природы Кара-Кумов» atly kitapda L.Ý.Rodiniň «Tebigy raýonlar» diýen bölümünde jemi 14 sany:

1. Günorta Üstýurt platosy
2. Tüwergyr-Kemal raýony
3. Çilmämet-Gum
4. Üňüzaňyrsy Garagum
5. Günorta-gündogar Türkmenistanyň baýyr daglyklary

- 
6. Günorta-gündogar Garagumuň pliosen geriş çägelikleri
 7. Peslik Merkezi Garagumuň allýuwial düzlügi
 8. Günorta akarlaryň derýa aýagy düzlügi (Obruçýew sährasy)
 9. Amyderýa ulgamy–Uzboý
 10. Uly Balkan
 11. Köpetdag we dag etegi düzlükler
 12. Bakan gädikleri
 13. Etrek derýa aýagy
 14. Hazaryaka çägeli şor zolak ýaly tebigy böleklerde ýazgy häsiýetnamasy berilýär.

1982-nji ýylda K.Weýisowyň «Türkmenistanyň tebigy etraplary» atly kitaby çapdan çykypdyr. Bu kitapda ýurdumyzyň çäklerini tutuşlygyna «Turan prowinsiýasyna» deňişli edip, ony hem «A.Turan düzlük» we «B.Turan daglyk, dag etek podprowinsiýalaryna» bölüpdir. Prowinsiýalaryň çäklerinde jemi 15 sany okruglary, olaryň içinde-de 61 sany raýonlary tapawutlandyrypdyr. Olardan 8 okrug bilen 31 raýon düzlüge; 6 okrug bilen 30 raýon hem dag, dag etek raýonlar görnüşinde maglumatlar ýazylypdyr. Şeýle-de K.Weýisowyň kitabynda Türkmenistandaky tebigy landşaftlaryň tipleri hem berlipdir. Bu berilýän maglumatlar, esasan, 1971-nji ýylda Daşkentde rus dilinde çapdan çykan, L.N.Babuşkin bilen N.A.Kogaýyň «Türkmenistanyň fiziki-geografik etraplaşdyrylyşy» atly kitabyndan terjime edilip alnypdyr. Şol kitaby ýazanlar hem-de biziň mugallymymyz K.Weýisow Türkmenistanyň çäklerinde tutuşlaýyn meýdan-barlag işlerini geçirmedik, ýerli tebigy agzalaryny doly öwrenmedik bolandyklary üçin, ýokarda getirilen fiziki-geografik etraplaşdyrmagyň edähetlerine, usullaryna laýyklykda tebigy çäk toplumlary (fiziki-geografik etraplary, landşaftlary) tebigatdaky şekillerine laýyklykda bölüp bilmändirler. Şonuň üçin hem biz şu işimizde fiziki-geografik etraplaşdyrmaga deňişli synanyşyklaryň bardygyny bellemek bilen, bu işiň häzirki zaman fiziki geografiýa ylmynyň talaplaryna laýyk (fiziki-geografik etraplaşdyrmagyň edähetlerine we usullaryna laýyklykda) ýerine ýetirilmelidigini nazarda tutup, ýerli tebigy çäk toplumlaryny asyl nusga ýagdaýynda bölmäge synanyşdyk.

Bu ugurda ozalky edilen işlerimizden («Günorta-Gunbatar Türkmenistany landşaft etraplaşdyrmagyň shemasy» – Проблемы

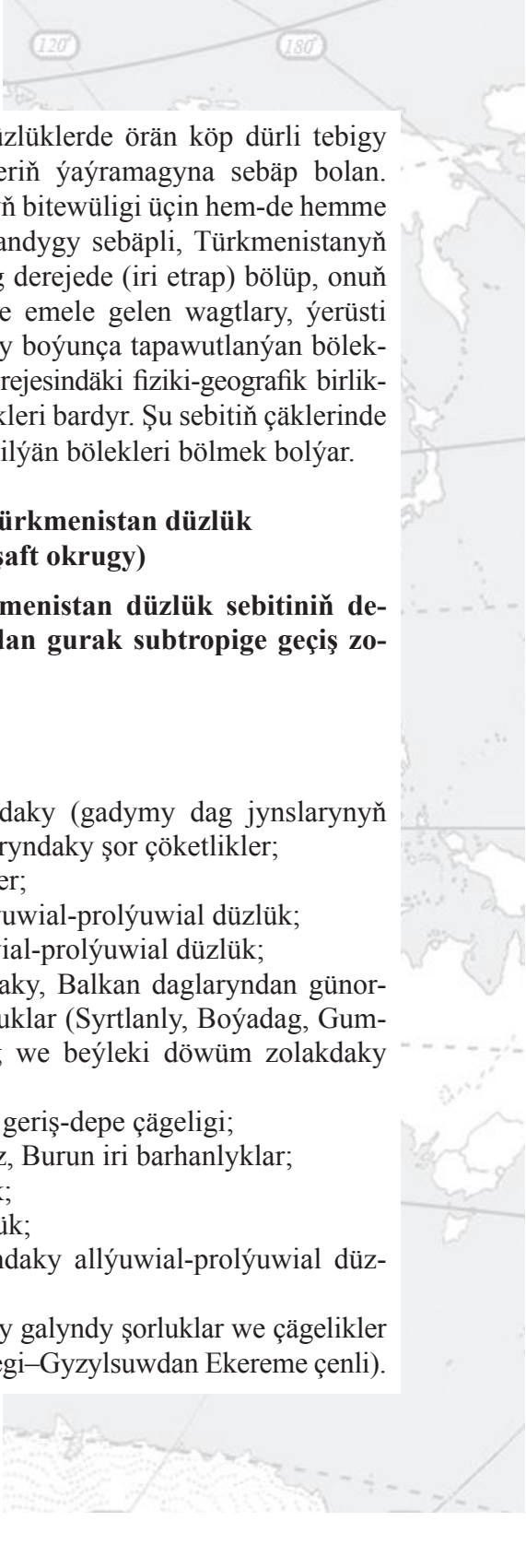
освоения пустынь» žurnalynda 1979-njy ýylda çap bolan) hem ugur alyp, ýurdumyzyň çäklerinde şu aşakdaky iri we orta ululykdaky fiziki-geografik birlikleri böldük.

Türkmenistanyň çäklerini sebitleýin etraplaşdyrmak işini hemme ýerde ýokardaky getirilen edähetlere we usullara laýyklykda ýerine ýetirmek mümkin däl. Sebäbi *m/n*-lyk masştabdaky kartada geologik emele gelşi, ýerüsti gurluşy mikroklimat şertleri boýunça bölekleri görkezilse, köp sebitleýin birlikler ýitip gidýär. Şonuň üçin hem iri sebitleriň içindäki kartada görkezip boljak sebitleýin fiziki-geografik birlikleriň sanawuny getirmek bilen çäklendik.

Fiziki-geografik landşaft etraplaşdyrmagyň, ozaly bilen, ylmy, galyberse-de, amaly ähmiýeti uludyr. Sebäbi öwrenilýän sebitde esasy üns berilýän zatlar häzirki zaman ýerüsti gurluşyny, ýagny emele geliş edähetlerine laýyklykdaky fiziki geografiki sebäpleriň (içki tektoniki güýçleriň, daşky klimat we.ş.m.) düzülen şekilleriň haçan we nähili ýagdaýda özgerendigini subut etmek üçin takyk öwrenmek sebitleýin birlikleriň halk hojalyk pudaklaryna ýaramlylyk derejesine baha bermäge, saýlap almaga mümkinçilik döredýär.

Fiziki-geografik-landşaft etraplaşdyrmagyň, amatly ähmiýeti, ýerli tebigy şertler, agzalar takyk öwrenilende şol tebigy çäk toplumlarynda-landşaftlarda ýa-da fiziki geografiki tapawutly aýratynlygy bolan meýdanda hojalyk pudaklarynyň haýsy görnüşlerini ösdürmäge şertleriniň bardygyny ylmy esasyda esaslandyryp guramaklygyň hem ösdürmekligiň mümkinçilikleri düýp maksat hökmünde kabul edilmelidir.

1. Günorta-Günbatar Türkmenistan düzlük fiziki-geografik (mundan beýläk–f/g) sebiti hemme tarapyndan tebigy çäkler bilen beýleki sebitlerden bölünip aýrylandyr. Demirgazykda muňa Küreniň-küresi, Uly we Kiçi Balkan dag etekleri, gündogarda Köpetdagyň günbatar gyraky gerişleri, günortada Etrek derýasynyň jülgesi we derýa aýagy düzlügi, günbatarda bolsa Hazar deňiz kenar ýakasy bilen çäklenýändigi, bu düzlügiň Türkmenistanda özboluşly uly sebit bolmagyny üpjün edýär. Hazar kenar ýakasynyň günorta bölegi özboluşly tapawutly aýratynlyklary bolan tebigy häsiýetleri bilen beýleki ýerlere meňzemeýär. Bu sebitiň geologik düýp esasy nykyrki neogen döwriň deňiz çökündileri düzüp, onuň üstünde giçki



geologik döwürleriň çökündileri düzlüklerde örän köp dürli tebigy hadysalaryň emele getiren ýerüstleriň ýaýramagyna sebäp bolan. Şoňa görä-de geologik düýp esasyňyň bitewüligi üçin hem-de hemme tarapdan tebigy çäkler bilen gurşalandygy sebäpli, Türkmenistanyň bu bölegini özbaşdak landşaft okrug derejede (iri etrap) bölüp, onuň çäklerindäki emele geliş şertleri we emele gelen wagtlary, ýerüsti gurluşlary, klimat (howa) ýagdaýlary boýunça tapawutlanýan bölekler bölüp, kiçi okrug we landşaft derejesindäki fiziki-geografik birlikleri tapawutlandyrmaga mümkinçilikleri bardyr. Şu sebitiň çäklerinde d.g-dan günorta tarap aşakda görkezilýän bölekleri bölmek bolýar.

1.Günorta-Günbatar Türkmenistan düzlük f/g sebiti (landşaft okrugy)

1.A.Günorta-Günbatar Türkmenistan düzlük sebitiniň demirgazyk bölegi (aram guşaklykdan gurak subtropige geçiş zonasý—landşaft podokrugy) :

- 1.A.1.Darja şor;
- 1.A.2.Babahoja (Kelkör) şor;
- 1.A.3.Uzyn şor;
- 1.A.4. Çeleken ýarym adasyndaky (gadymy dag jynslarynyň emele getirýän) beýiklikler we aralaryndaky şor çöketlikler;
- 1.A.5. Ýarym adadaky çägelikler;
- 1.A.6.Uly Balkan dag etegi allýuwial-prolýuwial düzlük;
- 1.A.7. Kiçi Balkan etegi allýuwial-prolýuwial düzlük;
- 1.A.8. Köpetdagdan günbatardaky, Balkan daglaryndan günortadaky tektoniki beýiklikler we şorluklar (Syrtlanly, Boýadag, Gumdag, Guýujyk, Monjukly, Neftedag we beýleki döwüm zolakdaky belentlikler-şorluklar);
- 1.A.9.Darja ýarym adasyndaky geniş-depe çägeligi;
- 1.A.10.Goturdepe, Barsagelmez, Burun iri barhanlyklar;
- 1.A.11.Gyzylgum çägeli düzlük;
- 1.A.12.Söýünagsak çägeli düzlük;
- 1.A.13.Köpetdagyň günbatoryndaky allýuwial-prolýuwial düzlük (Gäwürli landşafty);
- 1.A.14.Hazar kenar ýakasyndaky galyndy şorluklar we çägelikler düzlügi (Aram guşaklyga degişli bölegi—Gyzylsuwdan Ekereme çenli).

1.B.Günorta-Günbatar Türkmenistan düzlük sebitiniň günorta bölegi (Gurak subtropik klimatly bölegi – landşaft podokrugy):

1.B.1.Gyzylakan allýuwial-prolýuwial düzlük f/g bölegi (Gurak subtropik klimat şertlerindäki Gyzylakan landşaft);

1.B.2.Meşet irki we orta çetwertik derýa aýagy çägeli düzlük f/g bölegi – Meşet landşaft.


1.B.3.Misserian orta ýokary çetwertik toýun örtükli düzlük f/g bölegi;

1.B.4. Etrek derýasynyň häzirki zaman jülgesi we derýa aýagy düzlük f/g bölegi; Çaloýuk landşaft.

1.B.5.Hazar kenar ýakasynyň galyndy şorluklar we çägelikler düzlük f/g bölegi (Ekeremden döwlet serhedine çenli–Ajyýap, Çaloýuk şorluklary bilen).

2.Demirgazyk-Günbatar Türkmenistan f/g sebiti gündogarda Gaplaňgyr, günortada Uzboý hanasy, Uly Balkan dag etegi, günbatar Garabogaz gol, demirgazykda Üstýurt platosy Gazagystan bilen döwlet araçägi aralygynda ýerleşýär. Şu sebitiň çäklerinde geologik emele gelşi boýunça alnanda örän çylşyrymly ýerüsti gurluşy bardyr. Demirgazyk bölegi Sarmat deňziniň düýbünüň çökündileriniň gatlaklaryndan düzülen Üstýurt platformasy, günortasynda tektoniki hereketleriň netijesinde gadymy dag jynslarynyň ýeriň ýüzüne çykýan meýdanlary bilen giçki döwrüň çökündileriniň utgaşyp gidýän meýdanlaryny öz içine alýar. Trias döwrüniň çökündileri Türkmenistanda iň gadymy geologiki döwre degişli gatlaklaryň ýeriň ýüzüne çykýan nusgalary bolup, olar Küreniň-küresinde, Gubadagda, Tüwergyrda duşýarlar. Triasdan giçki Ýura geologik döwrüne degişli gatlaklar üznä ýagdaýda köp ýerde ýeriň ýüzüne çykýarlar (Tüwergyrda, Çagylda, Gyzylgaýada we beýlekilerde). Amanbulakdaky kömürlü gatlaklar hem örän gadymdyr.

Mel döwrüniň dag jynslary köp ýerlerde ýeriň ýüzüne çykýarlar we ýer üstünde häzirki zaman şekilini emele getirýärler. Poleogen döwrüniň çökündileri güýçli dilkawlaşan gyr ýapgytlarynda duşýarlar. Neogen döwründe bu sebitiň köp bölegini deňiz suwy örtüp, has giçki döwürlere çenli platformanyň günorta çetlerindäki çöketliklerde



saklanypdyr. Şoňa görä-de ýer üstüni emele getirýän dag jynslarynyň geologiki ýaş aýratynlyklary boýunça sebitleýin etraplaşdyrmak (landşaft böleklere bölmek 1:1000 000 masştabdaky kartada ýerine ýetirilende olaryň sebitleýin ýerleşişleri ýitip gidýärler) örän kyndyr. Sebitleýin landşafty böleklere böljek bolsak, onda ilki bilen iri masştably kartalar gerek, ýagny 1:500 000 masştably kartalardan pes bolsa, bu sebitleri aýratyn görkezip, tapawutlandyryp bolmaýar. Sebäbi geologik emele gelşi boýunça tapawutlanýan meýdanlary 1:1000 000 masştably kartalarda ýitip gidýär. Şonuň üçin bu sebitde landşaft böleklere bölmekde «sebitleýin» bölekleriň hatarynda, ýerli talaplara görä tipologik ugry boýunça-da etraplaşdyrmak amala aşyryldy.

2.1. Gyrlar f/g bölegi (hil-tip landşaftlary) iň giň meýdanlarda ýaýran f/g bölek belentlikler. Gyrlaryň her haýsyny (gündogardan günbatara Gaplaňgyr, Goýmatdag, Begenjalygyr, Gyzyłburun dag, Tekejik dag, Tüwergyr, Ärsarybaba gyr, Akgyr, Gulandag) bir sebitleýin landşaft görnüşinde bölmek dogry bolar. Bu landşaftlara aýratyn häsiýetnama bermän, tipologik ugur boýunça bir taksonomik birlige birleşdirmegi makul bildik.

2.2. Çägeli düzlükler f/g bölegi (hil-tip landşaftlary) meýdany boýunça ikinji derejedäki (Çilmämmetgum, Üçtagangum, Gumsepişen, Goýmatgum).

2.3. Şorluklaryň çöketlikleri f/g bölegi (şorluk hil-tip landşaftlary: Gökleňguýy-Garaşor-häzirki wagtda onuň düýbünü suw örtüp, «Altyn asyr»Türkmen köli döreýär, Gazaklyşor, Kemaluzboý-Bogdakşor, Garabogazgoluň suw örtmedik ýerleri we beýlekiler).

2.4. Gyrara çöketliklerdäki harsaňlyklar we çagyly düzlükler f/g bölegi (Gadymy emele gelişli ýerüstleriniň landşaft tipleri. Sebitleýin landşaft etraplaşdyrylanda 1:200000 masştably kartalarda has oňat görkezmek bolýar).

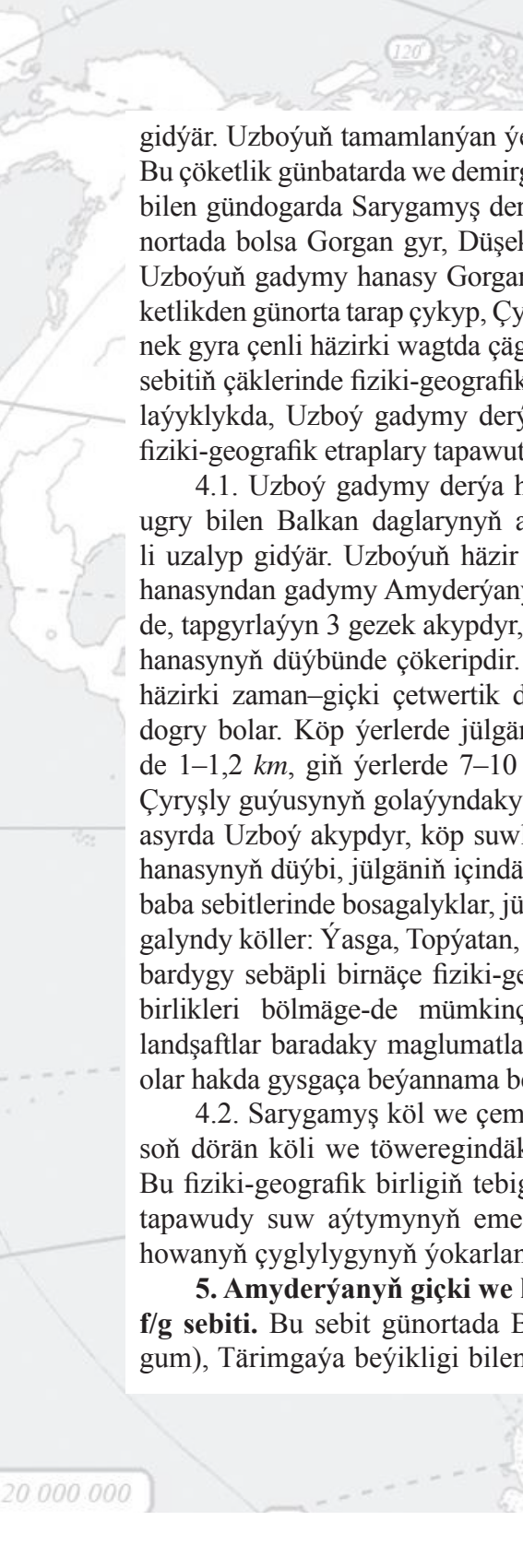
3. Gyzyłsuw ýarymadasy düzlük f/g sebiti

3.1.Gyzyłsuw ýarymadasyndaky Oktumgum düzlük f/g bölegi;

3.2.Küreniň-küresi seňrik beýiklikleri f/g bölegi;

3.3.Uly Balkanyň günbatar etegindäki magmatik we tektonik emele gelişli belentlikler f/g bölegi.

4. Uzboý-Sarygamys f/g sebiti. Bu sebit günbatarda Uly we Kiçi dag aralaryndan başlanyp, Çilmämmetgum bilen Peslik Garagumuň arasyny kesip, gyrlaryň günortasyny syrpy, gündogara tarap uzalyp




gidýär. Uzboýuň tamamlanýan ýerinde Sarygamyş çöketligi ýerleşýär. Bu çöketlik günbatarda we demirgazykda Üstýurduň çetki kert çünkleri bilen gündogarda Sarygamyş derýa aýagy düzlük landşafty bilen, günortada bolsa Gorgan gyr, Düşekli daş belenlikleri bilen çäklenendir. Uzboýuň gadymy hanasy Gorgan gyr belentliginiň gündogardaky çöketlikden günorta tarap çykyp, Çyryşly guýusynyň sebitlerinden Göwenek gyra çenli häzirki wagtda çäge syrgynynyň aşagynda galypdyr. Bu sebitiň çäklerinde fiziki-geografik-landshaft bölekleri bölmek edähetine laýyklykda, Uzboý gadymy derýa jülgesi we Sarygamyş köl ýakasy fiziki-geografik etraplary tapawutlandyryp bolýar.

4.1. Uzboý gadymy derýa hanasy we jülgesi f/g bölegi jülgäniň ugry bilen Balkan daglarynyň aralygyndan Sarygamyş kölüne çenli uzalyp gidýär. Uzboýuň häzir hem köp ýerde aýdyň görnüp ýatan hanasyndan gadymy Amyderýanyň suwunyň bir bölegi taryhy döwürde, tapgyrlaýyn 3 gezek akypdyr, derýa gyrmançalaryny kenarlarynda, hanasynyň düýbünde çökeripdir. Şonuň üçin hem bu etraba-landşafta häzirki zaman-giçki çetwertik döwründe emele gelen ýerler diýilse dogry bolar. Köp ýerlerde jülgäniň ini ortaça 3–4 km, iň dar ýerlerde 1–1,2 km, giň ýerlerde 7–10 km-e ýetýär. Uzboý hiç hili ýitmän, Çyryşly guýusynyň golaýyndaky guma çenli dowam edip gidýär. XVI asyrdan Uzboý akypdyr, köp suwly bolupdyr. Uzboýuň ugrunda derýa hanasynyň düýbi, jülgäniň içindäki terrasalardan başga-da Igde, Kutuş baba sebitlerinde bosagalyklar, jülgäniň düýbünde şor hem süýji suwly galyndy köller: Ýasga, Topýatan, Togalak, Garategelek we beýlekileriň bardygy sebäpli birnäçe fiziki-geografik bölekleri, sebitleýin landshaft birlikleri bölmäge-de mümkinçilik bar. Edebiýat çeşmelerinde bu landshaftlar baradaky maglumatlaryň örän ujypsyz bolandygy sebäpli, olar hakda gysgaça beýanama bermegi makul bildik.

4.2. Sarygamyş köl we çemenlik f/g bölegi diňe 1963-nji ýyldan soň dörän köli we töweregindäki çemenli düzlükleri öz içine alýar. Bu fiziki-geografik birligiň tebigy şertleriniň daş-töwerekdäkilerden tapawudy suw aýtymynyň emele geleninden soňky ýerüstüniň we howanyň çyglylygynyň ýokarlananlygy bilen baglydyr.

5. Amyderýanyň giçki we häzirki zaman derýa aýagy düzlük f/g sebiti. Bu sebit günortada Beýik Garagum (Üňüz aňyrsy Garagum), Tärimgaýa beýikligi bilen, gündogarda we demirgazykda Öz-



begistan bilen Türkmenistanyň arasyndaky serhedi bilen, günbatar-da Üstýurduň kert çüňkleri we Sarygamyş kölüniň töwerekleri bilen araçäklenendir. Türkmenistanyň demirgazyk-gündogarynda we gündogarynda ýurdumyzyň araçägi bolup hyzmat edýän Amyderýanyň getiren gyrmançalaryndan emele gelen düzlük bolup, onuň ýaýran meýdanlary Watanymyzyň çäklerinden çykýar. Biziň ýurdumyzyň çäklerindäki böleginde köp ýyllaryň dowamynda landşaft meýdan barlag işlerini ýerine ýetiren Ç.B.Köpekow derýa aýagy düzlüginde 2 sany emele gelen wagty boýunça tapawutlanýan landşaftlary:

5.1. Horezm landşafty (f/g bölegi M.A.) ;

5.2. Könerýa landşafty (f/g bölegi M.A.) diýip bölüpdür. Emma Könerýa landşaftyndan günbatar-da we onuň günbatar üstlerinde derýa gyrmançasynyň üstüni eol çägeleriniň basan meýdanlaryny hem-de olaryň arasyndaky toýunsow düzlükleri özbaşyna:

5.3. Sarygamyş landşafty (f/g bölegi M.A.) diýip bölmäge-de mümkinçilik bardyr.

6. Amyderýanyň orta akymy jülgesi f/g sebiti demirgazykda Düýeboýundan başlanyp, günortada Özbekistan bilen serhedimize çenli dowam edýär. Günbatar-da Beýik hem Peslik Garagumuň çägelikleri, Owganystan bilen döwlet serhedini, gündogarda bolsa Gowurdak Köýtendag etegi düzlükler, beýiklik, Sandyklygum çägeleri we Özbekistan bilen döwlet serhedimize çenli aralyklary öz içine alýar. Sebitiň çäklerinde:

6.1. Amyderýanyň häzirki zaman hanasy f/g bölegi;

6.2. Iň giçki terrasasy, jülgesindäki tapgyrlyýyn suw basýan meýdanlaryň f/g bölegi;

6.3. Soň 2-nji terrasasy, çep kenarda aýdyň görünýän barhanly düzlük f/g bölegi (demirgazykda Goşaköprüden günortada Bosaga çenli). Bu birlikdäki ownuk barhanlyklar ekerançylyk meýdanlaryna öwürülip, barhanlar ýitip barýar. Ekilýän ekinler, baglar oňat hasyl berýärler. Hasyllylygyň ýokary bolmagyna derýa gyrmançasyndan ybarat çökündileriň iýmite baýlygy we ýerasty süýji suwlaryň ýeriň ýüzüne golaý (3–6 metr) bolmaklygy bilen düşündirilýär).

6.4. Amyderýanyň çep kenaryndaky ownuk çäge tümmekli düzlük f/g bölegi (Goşaköprüden Düýeboýna çenli. Häzirki wagtda bu ýerler güýçli depginde ekerançylyga ulanmak üçin bejerilýär).

6.5. Sag kenardaky allýuwiýal-prolýuwiýal toýunsow we eol çägeliginiň düzlük f/g bölegi.

7. Amyderýanyň çep kenaryndaky gowşak berkleşen (barhan) çägeli düzlük f/g sebiti günortada Bosaganyň günbataryndan başlanyp, demirgazykda Gamyşly, Uly şor kölüň günortalaryna çenli dowam edýär. Sebitiň çäklerinde:

7.1. Ownuk barhan depelikleriň we ulgamlaryň zolagy f/g bölegi ekerançylyk meýdanlaryndan günbatardaky beýikligi 1–3 m-e çenli bolan barhan çägelikleri öz içine alýar. Bu çägelikler Mukaddes Garaşsyzlygymyzy alanymyzdan soňky ýyllarda tekizlenip, ekin meýdanlarynyň hataryna goşulyp başlanyldy.

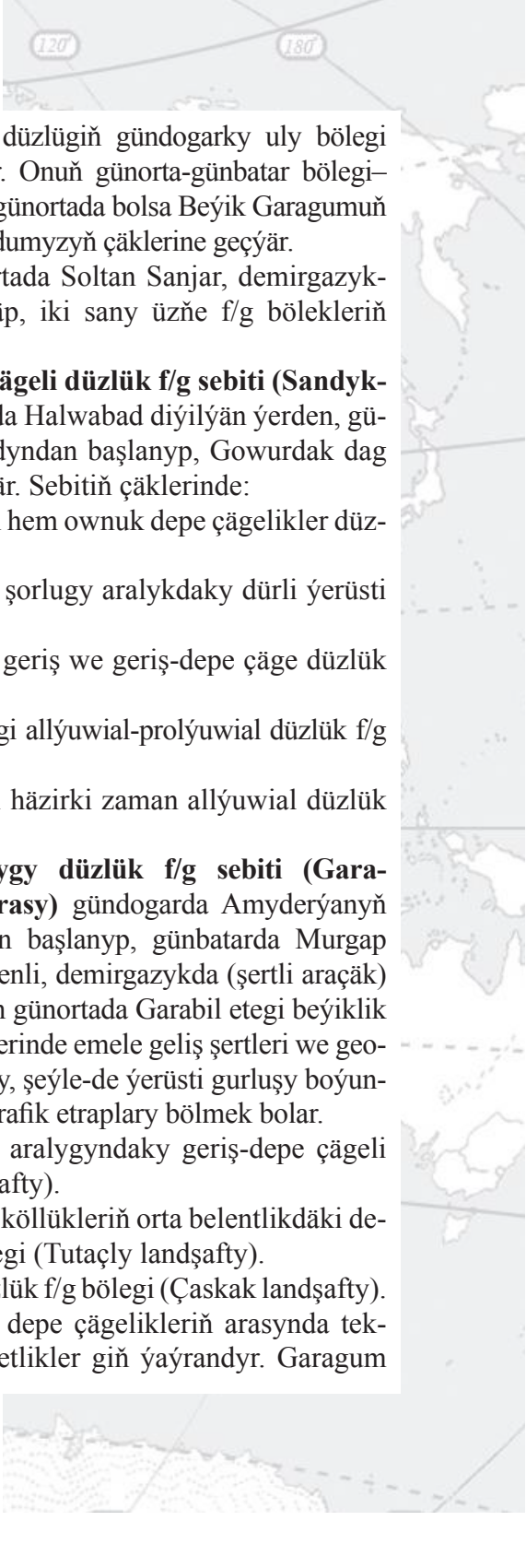
7.2. Ownuk we orta beýiklikdäki barhan hem gowşak berkleşen çägelikleriň durnuklaşan geriş-depe çägeliklere sepleşýän zolagynyň f/g bölegi 7.1-nji zolakdan günbatarda ýerleşip, Mukaddes Garaşsyzlygymyzy alanymyzdan öň barhan ulgamlary görnüşindedi. Berkarar döwletimizde ilaty ýangyç bilen mugt üpjün etmek syýasaty başlanandan soňky ýyllarda bu zolakda çöl-çäge ösümlikleri köpelip, barhanlyklar azaldy.

7.3. Ownuk tümmekli çägeli düzlük f/g bölegi günortada Gamyşly guýusynyň giňişliklerinden başlanyp, demirgazykda Pitnek beýikliklerine çenli aralyklarda ýerleşýär. Garaşsyzlyk ýyllarynda bu ýerlerde suwarymly ekerançylyk ösdürilip başlanyldy.

8. Amyderýanyň çep kenaryndaky beýiklikler, düzlükler we köllükler f/g sebiti (Pitnek beýiklikleri, Gazojak toýunsow düzlükler, Soltan Sanjar köllükleri) günbatarda we günorta-günbatarda Beýik (Üňüzaňyrsy) Garagum, gündogarda Amyderýa jülgesi, demirgazykda Türkmenistan – Özbegistan döwlet serhedi bilen çäklenýär. Bu sebitde geologiki emele gelşi, ýerüsti gurluşy we beýleki tebigy agzalarynyň tapawutlary boýunça:

8.1. Beýiklikleriň utgaşygy f/g bölegi, tutuşlygyna Pitnek belentliklerini (203–243 m) öz içine alyp, günortada Müger dagdan demirgazykda Gazojak toýunsow düzlüğine çenli; gündogarda Amyderýanyň jülgesinden günbatarda Soltan Sanjar köllükleri aralaryndaky meýdanlarda ýerleşendir.

8.2. Toýunsow düzlük f/g bölegi Pitnek beýikliginden we Soltan Sanjar köllüklerinden demirgazykdaky toýunsow örtüklü düzlük özbaşdak



bölünip öwrenilse dogry bolar. Bu düzlügiň gündogarky uly bölegi Özbegistanyň çäklerine geçip gidýär. Onuň günorta-günbatar bölegi–Ojak guýusyndan Uzynşor köllerine, günortada bolsa Beýik Garagumuň gerişlerine çenli aralyklarda biziň ýurdumyzyň çäklerine geçýär.

8.3. Köllükler f/g bölegi günortada Soltan Sanjar, demirgazykda Uzynşor köllerini özünde jemläp, iki sany üzňe f/g bölekleriň birleşdirilmeginden emele gelýär.

9. Amyderýanyň sag kenary çägelini düzlük f/g sebiti (Sandyklygum sebiti). Bu sebit demirgazykda Halwabad diýilýän ýerden, günortada Üçkerseniň gündogar gabadyndan başlanyp, Gowurdak dag etegi belentliklere çenli dowam edýär. Sebitiň çäklerinde:

9.1 Demirgazyk bölekde barhan hem ownuk depe çägelikler düzlük f/g bölegi;

9.2. Kyrach obasyndan Aýnaköl şorlugy aralykdaky dürli ýerüsti gurluşly düzlük f/g bölegi;

9.3. Sandyklygum belentlikleri, geryş we geryş-depe çäge düzlük f/g bölegi;

9.4. Gowurdak – Köýtendag etegi allýuwial-prolyuwial düzlük f/g bölegi;

9.5. Amyderýanyň jülgesindäki häzirki zaman allýuwial düzlük f/g bölegi.

10. Amyderýa-Murgap aralygy düzlük f/g sebiti (Garagum çägelini çöllügi we Pendi sährasy) gündogarda Amyderýanyň çep kenaryndaky barhanly zolakdan başlanyp, günbatarda Murgap derýasynyň derýa aýagy düzlüğine çenli, demirgazykda (şertli araçäk) Zä Ahmet-Türkmenabat demirýolundan günortada Garabil etegi beýiklik aralyklary öz içine alýar. Sebitiň çäklerinde emele geliş şertleri we geologik wagt birligindäki aýratynlyklary, şeýle-de ýerüsti gurluşy boýunça tapawutlanýan birnäçe fiziki-geografik etraplary bölmek bolar.

10.1. Amyderýa Kelif Uzboýy aralygyndaky geryş-depe çägelini düzlük f/g bölegi (Astanababa landşafty).

10.2. Depe çägelikleriniň, ownuk köllükleriniň orta belentlikdäki depeler bilen utgaşýan düzlügi f/g bölegi (Tutaçly landşafty).

10.3. Kelif Uzboýy çemenli-düzlük f/g bölegi (Çaskak landşafty). Fiziki-geografik etrabyň çäklerinde depe çägelikleriniň arasynda tektoniki döwürleriň üstlerinde çöketlikler giň ýaýrandyr. Garagum

derýasy şol çöketlikleriň içinden geçirildi. Şol ýerdäki çöketlikler Amyderýanyň suwuny 1960–1990-njy ýyllar aralygynda durlaýjy desga hökmünde ulanyldy. Häzir ol ýerlerde çemenlikler döredi we çäkli goraghana öwürüldi. Döwmüň günorta-gündogar böleginde (Zeýt, Doňuzsyrty çöketlikleriniň ýerleşýän ýerleri) Garagum derýasyna goýberilýän suwlary toplamak we durlamak maksady bilen gurlan Garaşsyzlygymyzyň 15 ýyllygy suw howdany guruldy, häzir hem durky täzelenip, göwrümi giňeldilýär.

10.4. Balh derýalarynyň toýunsow çökündilerinden emele gelen takyr görnüşli düzlük f/g bölegi (Pendi landşafty). Bu fiziki-geografik etrabyň çäklerinde ýeliň syran çägeliklerinden başga-da giň meýdanlarda ekerançylyga ýaramly toýunsow düzlükler bardyr.

10.5. Garabil etegi çägelü düzlük f/g bölegi (Älemlü landşafty). Oňa demirgazykda Garagum derýasy, günortada Garabil belentlikleri, günbatarda Murgap derýa aýagy düzlügi bilen çäklenen meýdanlar degişlidir.

10.6. Amyderýa kenar ýakasy barhan zolagy bilen Murgap derýa aýagy aralykdaky giň-depe çägelü düzlük f/g bölegi (Repetek landşafty). Bu fiziki-geografik etrap Amyderýa, demir ýol, Kelif Uzboýy, Garagum derýasy aralygyndaky üçburçluga öz içine alýar.

11. Murgap jülgesi we derýa aýagy f/g sebiti. Murgap derýasynyň hemişe suw akýan hanasy, çep kenardaky hanadan ýokardaky birinji we ikinji terrasalary zolagy we Bathyz-Garabil gysbysyndan demirgazyga çykandan soňky derýa aýagy düzlük başlanýar. Ýolötene ýeten ýerinde gadymy hananyň bir ugry Saýrab köllerine tarap sowlup gidýär we gyrmançalardan emele gelen gadymy derýa düzlükleriniň gündogar çetkisini döredýär. Şeýlelikde, bu sebitiň çäklerinde:

11.1. Murgap jülgesi f/g bölegi (landşafty) ;

11.2. Gadymy derýa aýagy f/g bölegi (Zähmet landşafty) ;

11.3. Häzirkizaman derýa aýagy f/g bölegi (Mary landşafty) ;

11.4. Gadymy derýa aýagy, giň-çäge hem takyrlyklaryň f/g bölegi (Hanguýy landşafty) diýlip bölünýär.

12. Murgap – Tejen aralygy çäge çöl düzlük f/g sebiti medeni zolakdan günortada, Bathyzyň belentlik bölegi bilen aralygyndaky düzlügi bir bitewi sebit diýip alsa bolar. Gündogardan günbatara gidilende Murgap derýasynyň kenar ýakalaryndaky terrasasyndan gün-

batara, toýunsow, çägesow örtükli düzlügiň üstüni käyerlerde ýeliň getiren çägelерiniň örtmegi bilen üýtgäp gidýän bölekleri bolaýmasa, allýuwial çökündilerden ybarat bolmalydyr. Ýolöten düzlügiňiň ýerleşýän ýerleri we töwerekleri takyr görnüşli topraklar bilen utgaşýarlar. Ondan günbatarda tutuşlygyna geniş hem depe çägelikleri Tejen derýasynyň gadymy derýa aýagy düzlüğine çenli dowam edýär. Şeýlelikde, bu sebitde fiziki-geografik etraplaşdyrmak tertibine laýyklykda gündogardan günbatara gidilende 4 sany özbaşdak landşafty bölmek bolýar:

12.1. Allýuwial düzlügiň köp böleginiň eol çägelери bilen örtülen f/g bölegi (Ýolöten landşafty);

12.2. Tutuş çäge örtükli (eol emele gelişli) f/g bölegi (Weýeňnam landşafty);

12.3. Tejen derýasynyň gadymy derýa aýagy düzlügi bilen aralykdaky neogen çökündileriniň geniş emele getirýän f/g bölegi («Garagum» landşafty);

12.4. Bathyzyň belentlik böleginiň etegindäki geniş-depe çägelikleriň neogen döwrüniň çökündileriniň üstüni eol çökündileriniň örtýän f/g bölegi (Täzeguýy landşafty).

13. Tejen derýa jülgesi we aýagy düzlük f/g sebiti (gadymy we häzirki zaman derýa aýagy).

Bu sebitiň çäklerinde emele gelen wagty we beýleki tebigy aýratynlyklaryna laýyklykda gadymy derýa aýagy düzlügi Ynkylap, Sarahs, Babadaýhan böleklerine (landşaftlaryna), şeýle-de häzirki zaman derýa aýagy düzlügi fiziki-geografik birliklere bölmek bolýar.

13.1. Ynkylap gadymy derýa aýagy düzlük f/g bölegi (Tejen derýasynyň dag gysbysyndan çykandan soňky düzlüğe ýaýrap çöken çökündileriniň gündogarky bölegi degişlidir).

13.2. Sarahs gadymy derýa aýagy düzlük f/g bölegi. Bu bölek Tejen derýasynyň Sarahs şäherçesinden demirgazykdaky otly ýoluna, günbatarda bolsa Çäçeçäý düzlüğine çenli aralyklary öz içine alýar.

13.3. Babadaýhan gadymy derýa aýagy düzlük f/g bölegi. Bu düzlük gündogarda Ýolbarsly, Garajaowlak guýularyndan, günbatarda Gökdepäniň meridianyna, demirgazykda Bokurdagyň giňişliklerine, günortada bolsa dag etegi düzlüklere çenli aralykda ýaýrandyr.

13.4. Häzirki zaman derýa aýagy düzlük f/g bölegi. Bu düzlük ähli medeni zonany öz içine alýar. Şeýle-de demirgazykda ozalky öri

meýdanlarynyň ekerançylyga ýaramly takyr görnüşli düzlüklerini ekin dolanyşygyna girizmek bilen giňelýär.

13.5. Tejen derýa jülgesi f/g bölegi. Bu bölek Döwletabatdan demirgazykdaky Tejen derýasynyň häzirki zaman jülgesini, Gaňňaly düzlügindeki ozalky suw howdanlarynyň çäklerini we Tejen şäherine çenli aralygy öz içine alýar. Biziň bölýän fiziki-geografik böleklerimiziň hemmesine olaryň diňe atlaryny getirmek bilen çäklenýäris.

14. Peslik Garagum düzlük f/g sebiti:

14.1. Peslik Garagumuň günbatarky f/g bölegi;

14.2. Peslik Garagumuň Oýukly f/g bölegi;

14.3. Peslik Garagumuň gündogarky f/g bölegi.

15. Üňüz tektoniki çöketlik, şorluk, çägelik f/g sebiti (Üňüz şorluklary, Jynlygum Şyr-şytyr çägelikleri):

15.1. Üňüz çöketlik şorluklary f/g bölegi;

15.2. Jynlygum çägelik f/g bölegi;

15.3. Şyr-şytyr çägelik f/g bölegi;

16. Beýik Garagum düzlük f/g sebiti:

16.1. Beýik Garagumuň gündogar f/g bölegi;

16.2. Beýik Garagumuň merkezi f/g bölegi;

16.3. Beýik Garagumuň günbatar f/g bölegi;

17. Köpetdag etegi damana –baýyrlyk f/g sebiti:

17.1. Gündogar Köpetdag etegi prolyuwial damana f/g bölegi;

17.2. Gäwers pes daglygy, damana we dagara çöketlik f/g bölegi;

17.3. Merkezi Köpetdag etegi prolyuwial damana f/g bölegi;

17.4. Köşi baýyr neogen çökündileriniň f/g bölegi;

17.5. Günbatar Köpetdag etegi prolyuwial damana f/g bölegi;

18. Köpetdag etegi düzlük f/g sebiti:

18.1. Gündogar Köpetdag etegi allýuwial-prolyuwial düzlük f/g bölegi;

18.2. Babadurmaz şor düzlük f/g bölegi;

18.3. Köpetdag etegi eol çägeli düzlük f/g bölegi;

18.4. Merkezi Köpetdag etegi allýuwial-prolyuwial düzlük f/g bölegi;

18.5. Arçman-Näzdepe şor düzlük f/g bölegi;

18.6. Günbatar Köpetdag allýuwial endigan tekizlik f/g bölegi;

19. Bathyz dag öňi düzlük we belentlik f/g sebiti:

19.1. Bathyz dag öňi lýos çökündili belentlik f/g bölegi;

19.2. Bathyz belentlik öňi, çägeli we toýunsow düzlükler f/g bölegi.

20. Garabil dag öňi düzlük we belentlik f/g sebiti:

20.1. Garabil dag öňi lýos örtükli belentlikler f/g bölegi;

20.2. Garabil belentlik öňi çägelik düzlük f/g bölegi.

Türkmenistanyň daglyk bölegindäki sebitleri

1. Uly Balkan daglary we dag etegi f/g sebiti.

Uly Balkan dagy Kiçi Balkanyň demirgazyk-günbatarynda ýerleşip, onuň uzynlygy 70 *km*-e, ini 50 *km*-e barabardyr. Bu ýerde üç sany dag gerşi bar. Olaryň iň belendine Uly Balkan gerşi Düneşgala-Arlan (1881 *m*), gündogarkysyna Sekidagy (1376 *m*), günbatarkysyna hem Goşasüýri gerşi (682 *m*) diýilýär. Uly Balkanyň kert gaýaly ýalazy jülgeleridir üsti tekiz gerişleri onuň ýer üstüniň esasy aýratynlygydyr. Dag eteklerinde beýikligi 300–400 metre ýetýän baýyryklar bar. Dag ýer üstüniň gurluşyndaky özüniň häzirki görnüşini tektonik güýçli erozon we tekizleşme hadysalarynyň netijesinde alypdyr.

Uly we kiçi Balkan daglarynyň klimaty gurak çöl we ýarym çöl görnüşlidir.

Ýylda ýagýan ygalyň mukdary 120 *mm*-den geçmeýär. Uly Balkan daglarynda beýiklik boýunça şu aşakdaky landşaft guşaklyklary tapawutlandyrylýar: 1500 *m* beýiklige çenli çal goňur toprakly, ýowşan, efemer ösümlikli çöl landşaftlary, 2500–900 *m* belentliklerde adaty mele toprakly, efemer ýowşan ösümlikleri bolan ýarym çöl landşaftlary, 3900–1800 *m* aralykda dag goňur toprakly dele we dürli ot ösümlikli gurak sähra landşaftlary ýaýrandyrlar. 900 *m* belentlikden ýokarda kähalatlarda selçeň arça tokaýlary hem duşýar.

Uly we Kiçi Balkan daglary oňat öri meýdanlarydyr. Emma bu ýerde suwuň ýetmezçilik etmegi, olary doly peýdalanmaga mümkinçilik bermeýär.

2. Kiçi Balkan dagy we dag etegi f/g sebiti

Kiçi Balkan dagy Köpetdagdan Däneata dagara çöketligi, Uly Balkandan hem Balkan dagara çöketligi gadymy Uzboýuň hanasy arkaly bölünip aýrylýar. Kiçi Balkanyň uzynlygy 11 *km*, ini 12 *km*-e golaý bolup, onuň iň belent nokady 774 metre ýetýär. Kiçi Balkan

Köpetdagyn dowamy bolup, esasan, toýun, hek, mergel, gips ýaly dag jynslardan düzüldiği sebäpli, onda tozamak we karst hadysalary dowam edýär. Şoňa görä-de bu ýerde şol hadysalar tarapyndan döredilen ýerüsti görnüşleri köp duş gelýär.

Geologik taýdan Kiçi Balkan mel (hek) hem-de neogen döwrüniň jynslaryndan düzüldir. Mel döwrüniň çökündi jynslary bolan çäge, toýun dagyn demirgazyk böleginde duş gelýär. Yokary mel we paleogen döwrüniň jynslary bolsa onuň diňe günorta böleginde dag eteklerinde ýaýrandyr.

3. Köpetdag daglyk sebiti.

3.1. Kürendag ulgamy f/g sebiti (Ýokarky mel, poleogen, neogen döwürleriniň dag jynslarynyň utgaşyp, ýer üstüni emele getirýän sebiti).

3.2. Günbatar Köpetdagyn baş gerşi f/g sebiti (Däneatadan Gozly daga çenli).

3.3. Günbatar Köpetdagdaky Paleogen döwrüniň daglary f/g sebiti (Torgaý, Torgaýdadyr, Öýleguşluk we Tersakan).

3.4. Köpetdagyn Üçguýy, Tagarow halkalaýyn dag emele geliş f/g sebiti.

3.5. Köse-Hasar-Sünt daglary f/g sebiti.

3.6. Monjukly, Soňudagy f/g sebiti.

3.7. Günbatar Köpetdagdaky neogen döwrüniň baýyrlyklary we daglary f/g sebiti.

3.8. Günbatar Köpetdagdaky dagara jülgeler f/g sebiti (Bendesen, Sumbar, Çendir jülgeleri).

3.9. Merkezi Köpetdag beýik daglyk f/g sebiti.

3.10. Merkezi Köpetdag dagara we baş gerşi kesip geçýän jülgeler f/g sebiti.

3.11. Gündogar Köpetdag orta belentlikdäki daglyk f/g sebiti.

Bu etrap Tejen derýasyndan Kürendagyn günbatar burnuna çenli (550 km töweregi) aralygy öz içine alýar. Beýikligi 3000 m-e ýakyn bolan Köpetdag Garagum çölünden çürt-kesik tapawutlydyr. Ebedi garyň we buzluklaryň ýoklugy sebäpli, jülgeleri az suwludyr. Onuň demirgazyk tarapy kert eňňitli bolup, Eýran döwletine tarap tekiz eňňit bolup peselýär. Köpetdagyn barmasy kyn bolan jülgeleri, kert eňňitleri we aýratyn dag depeleriniň üsti, bölekleýin ýerleşen, seýrek arça tokaýlyklary bilen bürelendir.



52-nji surat. Kürendag

Köpetdag Ýeriň taryhyndaky Alp ýygirtlanmasynda emele gelen ýaş daglaryň hataryna girýär. Ol Eýranyň çäginde ýerleşýän Türkmen-Horasan daglarynyň demirgazyk bölegi bolup, onuň geologik gurluşy çylşyrymlydyr.

Bu daglyk çäk ýaş daglaryň hataryna degişli bolany üçin, häli-şindi ýertitremeler gaýtalanyp durýar. Munuň şeýledigini 1869, 1893, 1895, 1929, 1948-nji ýyllarda bolan ýertitremeleri subut edýär.

Geologik emele gelşi we ýerüsti gurluşynyň aýratynlyklary boýunça bu daglyk çäk Gündogar, Merkezi we Günbatar Köpetdag diýen böleklere bölünýär.

Gündogar Köpetdag (Tejen derýasy bilen Artyk obasynyň meridianlary aralygy) ýokarky mel, paleogen we neogen döwürleriniň çökündilerinden emele gelen mergel, toýun, çäge, konglomeratlaşan daşly dag jynslardan durýar. Olar tiz owanýan, ýumşak jynslardyr.

Merkezi Köpetdag (Artyk-Arçman obalary aralygy) has beýik bolup, tutuşlaýyn mel döwrüniň çökündileriniň gaty dag jynslaryndan ybaratdyr. Köpetdagyň beýleki ýerlerinden tapawutlylykda, merkezi Köpetdagda belent gerişler, dik diwarly uçurym gaýalar, dar we çuň jülgeler ýerleşendir.



**53-nji surat. Köpetdagdaky demirgazyk we günorta
ýapgytlaryň ösümlük örtügindäki tapawut**

Günbatar Köpetdagyň (Arçman-Dana ata obasy) geologik gurluşynda mel, neogen döwrüniň we kaýnozoy eýýamynyň toýun we çäge daşly jynslary agdyklyk edýär. Günbatar Köpetdagyň ýerüsti gurluşynda orta we pes daglyklar, giň jülgeli we baýyryly dagara çöketlikler ýaýrandyr. Şeýle-de dag ýapgytlarynda tokaý örtükleri dörän dereler hem bardyr. Hasar dagyň demirgazyk ýapgydynda Giñdere deresinde kerkaw, şep, üçgat, yrgaý, gara-gaç, dagdan we beýleki agaçlaryň döreden gür tokaýlygy emele gelipdir.



54-nji surat. Hasar dagynyň Giňdere deresindäki tokaýlyk

Paleogen döwrüniň örän duzly çökündilerinden emele gelen üsti örän köpýygyrtly ýalaňaç depeler, baýyr görnüşli ýer üstleri giň ýaýrandyr.



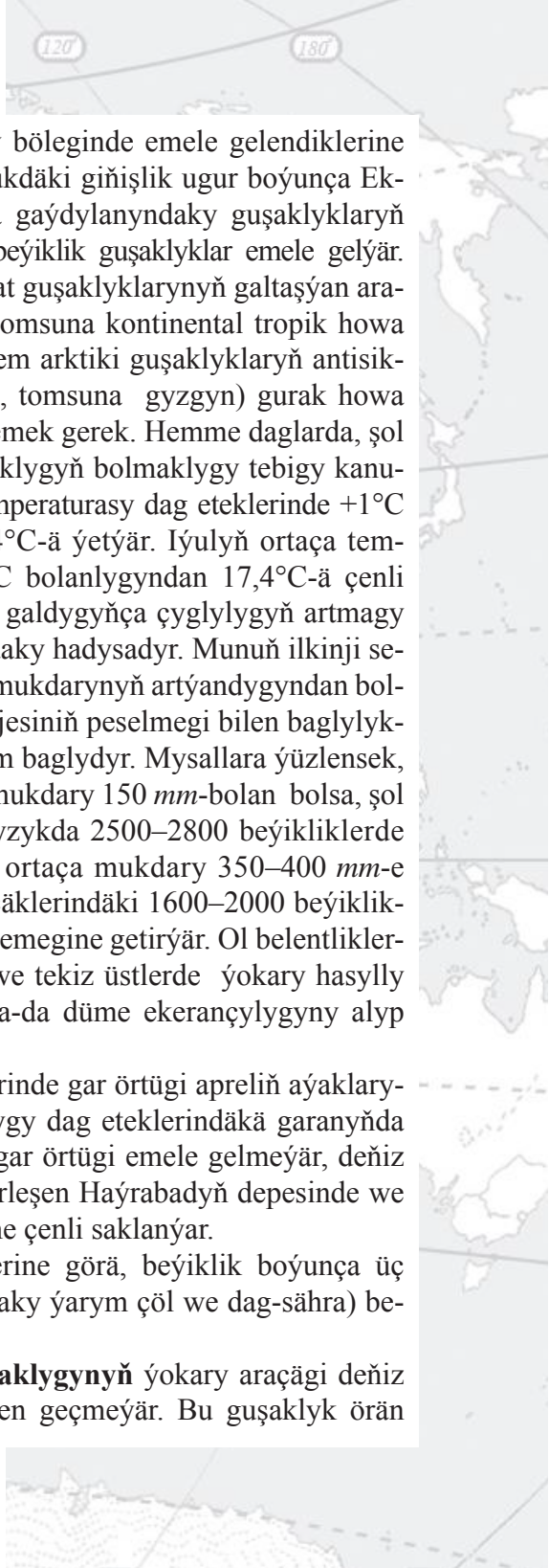
55-nji surat. Polegen döwrüniň çökündileriniň emele getiren daglygy

Şunuň bilen bir wagtda Günbatar Köpetdaga Kürendag, Sünt-Hasardag, Monjukly ýaly birnäçe dag gerişleri, Bendesen-Ajydere, Sumbar, Çendir ýaly dagara çöketlikleri aýratyn görünüş berýärler. Günbatar Köpetdagda Torgaý, Torgaýdadyr, Öýleguşluk ýaly paleogen döwrüniň duzly toýun çökündilerinden düzülen dag ulgamlary bar. Olaryň ýokary derejede duzlulygy zerrarly, suw ýuwmak işi güýçli bolýar. Şol sebäplere görä olaryň üstünde ösümlik ösmeýär. Ownuk jarjagazlar ýygirtly «ýaý üstüni» emele getirýärler. Şoňa görä-de olara «Aý daglary» diýýärler. Bu daglar Serdar, Magtymguly, Gyzyltakyr aralygynda giň meýdanlary tutýar.



56-njy surat. Merkezi Köpetdagdan bir görünüş

Has beýik we zynjyr görnüşinde uzalýan gerişler merkezi Köpetdagda ýerleşýär. Olar tektoniki emele gelişli jülgeler arkaly biri-birinden bölünendir (Mysal üçin, Howdan, Marköw, Duşak-Herekdag, Keletdag, Mürzedag we ş.m.). Olaryň arasynda Germap, Gökdere, Arçabil, Manyş ýaly beýlekilere garanda giň jülgeler hem ýerleşýär. Çopandag gerşinde Taňrygargan depesi (2912 m) Köpetdagyň iň beýik nokady hasaplanýlýar.



Daglar Ýer togalagynyň haýsy böleginde emele gelendiklerine garamazdan, olaryň durkunda düzlükdäki giňişlik ugur boýunça Ek-watordan demirgazyk hem günorta gaýdylanýndaky guşaklyklaryň bir-birlerini çalşyşlary ýaly tertipde beýiklik guşaklyklar emele gelýär. Köpetdag aram hem subtropik klimat guşaklyklarynyň galtaşýan aralarynda ýerleşýär. Onuň çäklerine tomsuna kontinental tropik howa akymalarynyň, gyşyna bolsa aram hem arktiki guşaklyklaryň antisiklon häsiýetli, (gyşyna sowuk-gurak, tomsuna gyzgyn) gurak howa akymalarynyň aralaşandygyny bellemek gerek. Hemme daglarda, şol sanda Köpetdagda-da beýiklik guşaklygynyň bolmaklygy tebigy kanunalaýyklykdyr. Ýanwaryň ortaça temperaturasy dag eteklerinde $+1^{\circ}\text{C}$ bolsa, 2000–2500 *m* belentlikde -4°C -ä ýetýär. Iýulyň ortaça temperaturasy deňiz ýüzünde $28,5-30,6^{\circ}\text{C}$ bolanlygyndan $17,4^{\circ}\text{C}$ -ä çenli peselýär. Dag ýapgydyndan ýokary galdygyňça çyglylygynyň artmagy hem şol kanunalaýyklyga tabynlykdaky hadysadyr. Munuň ilkinji sebäbi, ozaly bilen, ýagýan ygallaryň mukdarynyň artýandygyndan bolsa, ikinjiden, howanyň ýylylyk derejesiniň peselmegi bilen baglylykda bugaryşyň azalýandygy bilen hem baglydyr. Mysallara ýüzlensek, dag etegi düzlükde ýagýan ygalyň mukdary 150 *mm*-bolan bolsa, şol giňişlikde ýa-da meridional göni çyzykda 2500–2800 beýikliklerde ýylyň dowamynda düşýän ygalyň ortaça mukdary 350–400 *mm*-e çenli artýar. Bu bolsa Köpetdagynyň çäklerindäki 1600–2000 beýikliklerde dag-sähra, çemenlikleriniň döremegine getirýär. Ol belentliklerde lýos örtükli endigan eňňitlerde we tekiz üstlerde ýokary hasylly ot-ýmlik ösümlikleriň ösmegine ýa-da düme ekerançylygyny alyp barmaga amatly şertleri döredýär.

Köpetdagynyň ýokary belentliklerinde gar örtügi apreliniň aýaklaryna çenli saklanýar we onuň galyňlygy dag eteklerindäkä garanyňda ýokarydyr. Dag eteginde durnukly gar örtügi emele gelmeýär, deňiz derejesinden 2028 *m* belentlikde ýerleşen Haýrabadyň depesinde we töwereginde bolsa ol ortaça 100 güne çenli saklanýar.

Köpetdagy agroklimatik şertlerine görä, beýiklik boýunça üç sany (dag etegi çöl, dag ýapgydyndaky ýarym çöl we dag-sähra) beýiklik guşaklyklara bölmek bolýar.

Dag etegi çöl agroklimat guşaklygynyň ýokary araçağı deňiz derejesinden 350–400 *m* beýiklikden geçmeýär. Bu guşaklyk örän

yssy we gurak tomsy, köplenç, salkyn we sowuk gyşy, mylaýym hem çygly bahar pasyllarynyň bolmagy bilen häsiýetlenýär. Howanyň 10°S -den ýokary temperaturanyň ortaça ýyllyk jeminiň mukdary $4900\text{--}5100^{\circ}$ bolup, çyglanma koeffisiýenti 15% -e çenlidir. Ygalyň ýyl boýunça ortaça mukdary $200\text{--}250\text{ mm}$ bolup, ýer üstünden bolýan ortaça bugarmadan $5\text{--}6$ esse azdyr. Tebigy ýagdaýynda, köplenç, damana tebigy çäk toplumlary utgaşyp gidýärler. Tekizligi we suw üpjünçiligi ýaramly bolan meýdanlarda suwarymly ekerançylyk ýaýrandyr.


Bu guşaklykda ähli oba hojalyk ekinleriniň ösüp ýetişmekligi üçin amatly klimat şertleri bar. Bu ýerde inçe süýümlü gowaçanyň (pagtanyň) termiki baýlyklarynyň peýdaly koeffisiýenti $1,18\text{--}1,46$ -a ýetýär. Termiki baýlyklar ýorunjanyň $5\text{--}6$ orumyny, irki mekgejöweniň we kartoşkanyň irki hasylyny almaga mümkinçilik berýär. Çägiň toprak-klimat şertleri giçki kelemiň, pomidoryň, hyýaryň iki hasylyny, irki görnüşleriniň bolsa käbir ýerlerde üç hasylyny almaklyga ýeterlikdir. Gök ter otlar ýylyň бүтін dowamynda ençeme gezek ýetişýär. Olary diňe gyşyň käbir aýazly howasyndan mehaniki goraglar arkaly saklamak ýeterlikdir.

Gyş möwsüminde «wegetasion» günleriň köp bolmagy we howanyň iň pes ortaça temperaturasynyň $2\text{--}3^{\circ}\text{C}$ -ä ýakyn bolmagy subtropik miweli agaçlary ýetşdirmeklige uly mümkinçilikler berýär.

Köpetdagyň ýapgytlaryndaky ýarym çöl agroklimat guşaklygy
 $400\text{--}1500\text{ m}$, çygly günbatarda $400\text{--}800\text{ m}$ aralykda ýerleşýär. Ýokary galdygymyzça $+10^{\circ}$ -dan geçýän temperaturasynyň jemi 5100°C -den (aşaky araçäginde) 3300° -a (ýokary araçäginde) çenli azalýar. Onuň tersine, ýyl boýunça düşýän ygalyň mukdary 250 mm -den 350 mm -e çenli köpeliýär. Çyglanma koeffisiýenti $16\text{--}25$ göterim bolup, düme ekerançylykdan ýokary hasyly diňe ygally ýyllarda almak bolar.

Gyşy mylaýym we çyglydyr, ýanwar aýynyň ortaça temperaturasy Arçabilde (660 m) $1,80^{\circ}\text{C}$, Saýwanda (1036 m) $1,0^{\circ}\text{C}$ we Howdanda (1486 m), 7°C .

Ýarym çöl agroklimat guşaklygyň ýylylyk we çyglylyk baýlyklary ýorunjanyň $3\text{--}5$ orumyny (hasylyny) almaga mümkinçilik berýär. Irki kartoşka we mekgejöwen, bakja we gök ekinler doly ösüp ýetişýär. Nohur kartoşkasy hemme ýerde bellidir. Dag jülğeleri miweli baglaryň, subtropikleriň mesgenidir.



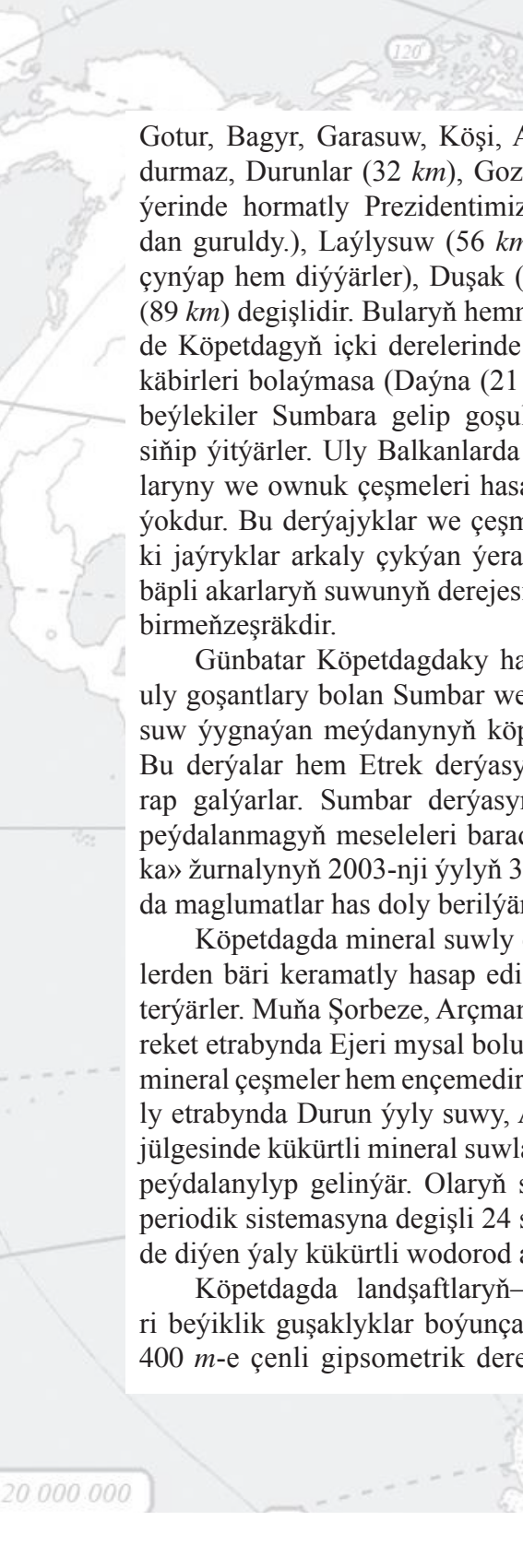
Dag sähra agroklimat guşaklygy deňiz derejesinden 1500 *m*, Köpetdagyň günbatar böleginde 800 *m*-den ýokarda ýerleşýär. Howanyň +10°C-den geçýän temperaturasyň jemi 3300°-dan, Günbatar Köpetdagda 4300°-a çenlidir. Ýanwar aýynyň ortaça temperaturasy -4,1°C, iýulyňky +17,4°C-dir. Çöl we ýarym çöl guşaklyklara garanyňda, bu ýerde ýyl boýunça ygalyň mukdary 350–400 *mm*, çyglanma koeffisiýenti 25 göterimden ýokarydyr.

Bu guşaklykda ýylyň-ýylyna durnukly gar örtügi emele gelýär. Onuň ortaça galyňlygy 17 *sm*, has galyň düşende 54 *sm*-e ýetýär we 3–4 aý saklanýar. Bu ýagdaýda toprak oňat yzgar alýar.

Sähra guşaklygynyň agroklimat baýlyklary däneli düme ekinleriň (arpa, bugdaý) ýerleriniň giňeldilmegine uly mümkinçilikler berýär. Daglar oňat öri meýdanlardyr. Bu ýerde mekgejöwen, kartoşka ýetişmeýär. Olara derek irki kelemiň, hyýaryň, pomidoryň bir gezek hasylyny almak bolýar. Arassa dag howasy kurort-şypahana toplumlaryny gurmak üçin amatlydyr.

Klimatyň guşaklygy mydamalyk garlaryň, buzluklaryň ýokdugy sebäpli, Köpetdag, Uly we Kiçi Balkan daglary ýerüsti suwlaryna garypdyr. Bar bolan derýajyklar we çeşmeler az suwludyr. Iň uly derýajygyň (Sekizýap) hem ortaça ýyllyk sarp edilişi 1 *m*³/*s*-den ýokary geçmeýär. Bu çäkde ownuk derýajyklaryň we çeşmejikleriň sany ençemedir. Olar dag etegindäki ýerleri, dagara jülğeleri suwarmak üçin sarp bolýar.

Köpetdagdan gözbaşyny alýan akarlara Däneata (uzynlygy 9, 5 *km*), Oboýçaý (44 *km*), Uzynsuw, Awgez (76 *km*), Ajydere (166 *km*, köplenç, gury hana. Bu jülgede bentleri gurup, suw toplamaga degişli giňişleýin maglumatlar «Türkmenistanda ylym we tehnika» žurnalynyň 2002-nji ýylyň 3-nji sanynda (30–41 *s*) «Türkmenistanyň ýerli suwlaryny rejeli peýdalanmagyň ýollary» atly ylmy makalada doly beýan edilýär), Gyzylyrbat (27 *km*, köplenç gury hana), Sarp suwy, Goçata, Gazza (7,1 *km*), Bamy suwy, Börme suwy (20 *km*), Arçmanata, Sünçe (8 *km*), Arwaz (45 *km*), Degirmenjik, Zautçasuw (7 *km*), Mehin suw–Bakja, Sekizýap (25, 4 *km*, Kurkulap, Germap bilen alanyňda has uzyndyr), Mergenöwlüýä (40 *km*, köp bölegi Köpetdagyň baş gerşinden günortada), Gökdere–Çüli, dagdan çykan ýerinde Altyýap (13 *km*), Jülge–Pöwrize (34 *km*), Nowa, Kärzek,

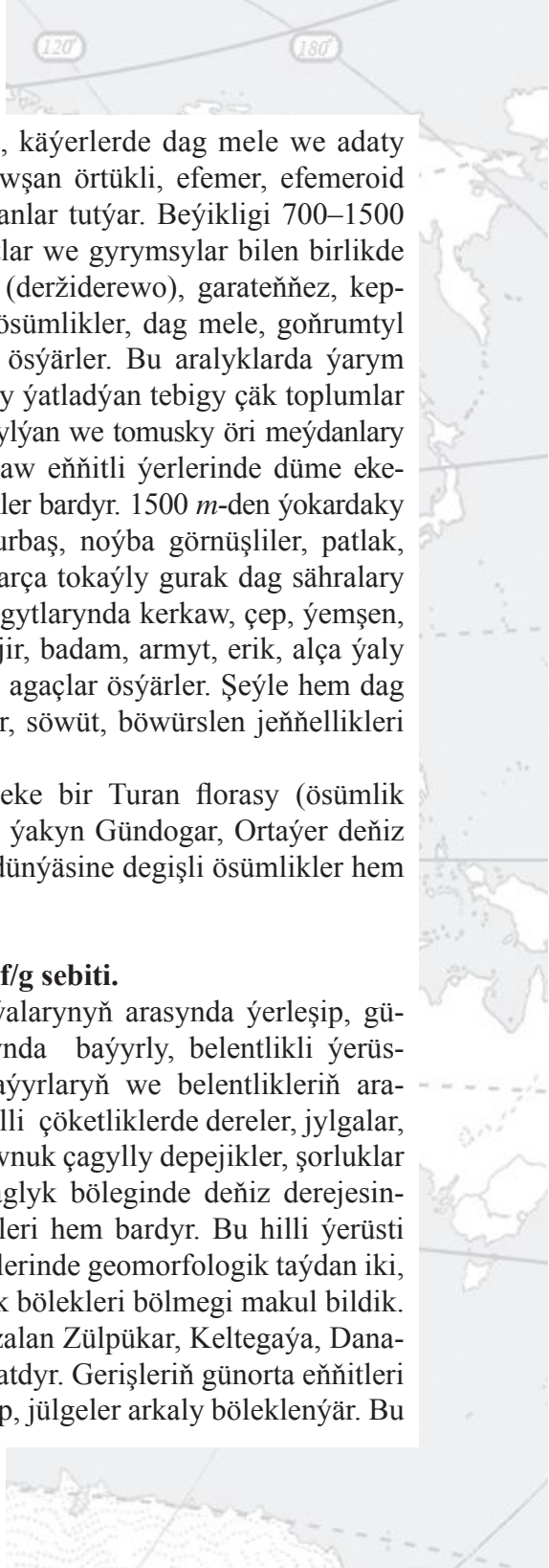


Gotur, Bagyr, Garasuw, Köşi, Aşgabat, Kelteçynar (34 km), Babadurmaz, Durunlar (32 km), Gozgançay (96 km, dag etegine çykýan ýerinde hormatly Prezidentimiziň görkezmesi boýunça suw howdan guruldy.), Laýlysuw (56 km), Arçynýap (58 km, bu akara Garçynýap hem diýýärler), Duşak (72 km), Mäneçay (86 km), Çäçeçay (89 km) degişlidir. Bularyň hemmesi Köpetdagda ýerleşýärler. Şeýlede Köpetdagiň içki derelerinde ownuk çeşmeler köp bolup, olaryň käbirleri bolaýmasa (Daýna (21 km), Aýdere, Tersakan, Şyhbedr we beýlekiler Sumbara gelip goşulýarlar), köpüsi şol jülgerlerde ýere siňip ýitýärler. Uly Balkanlarda Daşrabat, Injirlisay, Jebelsuw akarlaryny we ownuk çeşmeleri hasaba almasak, bu ýerde başga akarlar ýokdur. Bu derýajyklar we çeşmeler, esasan, ýagyş, gar we tektoniki jaýryklar arkaly çykýan ýerasty suwlardan suwlanýarlar. Şol sebäpli akarlaryň suwunyň derejesi we möçberi ýylyň hemme paslynda birmeňzeşrkdir.

Günbatar Köpetdagdaky has ulurak akarlara Etrek derýasynyň uly goşantlary bolan Sumbar we Çendir derýalary degişlidir. Olaryň suw ýygnaýan meýdanynyň köp bölegi Eýranyň çäginde ýerleşýär. Bu derýalar hem Etrek derýasy ýaly aşak akymynda tomsuna gurap galýarlar. Sumbar derýasynyň suwuny toplamagyň we rejeli peýdalanmagyň meseleleri barada «Türkmenistanda ylym we tehnika» žurnalynyň 2003-nji ýylyň 3-nji sanynda (35–43 s) ylmy makalada maglumatlar has doly berilýär.

Köpetdagda mineral suwly çeşmeler hem bardyr. Olar ir döwürlerden bäri keramatly hasap edilýär we belli şahslaryň atlaryny göterýärler. Muňa Şorbeze, Arçmanata, Köwata, Pantişata, Nowata, Bereket etrabynda Ejeri mysal bolup biler. Guýularyň üsti bilen açylýan mineral çeşmeler hem ençemedir. Garrygala etrabynda Parhaý, Baharly etrabynda Durun ýyly suwy, Aşgabat şäherinde Berzeňni, Arçabil jülgesinde kükürtli mineral suwlar adamlaryň saglygyny dikeltmekde peýdalanylyp gelinýär. Olaryň suwunyň düzüminde Mendeleyewiň periodik sistemasyna degişli 24 sany himiki element bar. Hemmesinde diýen ýaly kükürtli wodorod agdyklyk edýär.

Köpetdagda landşaftlaryň–tebigy çäk toplumlaryň häsiýetleri beýiklik guşaklyklar boýunça üýtgeýär. Deňiz derejesinden 350–400 m-e çenli gipsometrik derejelerde 700 m-e çenli beýiklikdäki



dag ýapgytlaryny aýyk mele, mele, käýerlerde dag mele we adaty çäge-çöl topraklarynyň üstünde ýowşan örtükli, efemer, efemeroid ösümlikli, çöllüklere mahsus meýdanlar tutýar. Beýikligi 700–1500 *m*-e çenli bolan aralyklarda dürli otlar we gyrymsylar bilen birlikde sarytiken-zirk (barbaris), garatiken (deržiderewo), garateňnez, kep-böwen, dele, ýowşan, borjak ýaly ösümlikler, dag mele, goňrumtyl dag mele topraklarynyň üstlerinde ösýärler. Bu aralyklarda ýarym çöl, çöl-sähra, sähra hilli landşaftlary ýatladýan tebigy çäk toplumlar ýaýrandyr. Aralyk guşaklyk ot ýatyrylýan we tomusky öri meýdanlary bolup hyzmat edýär. Üsti tekiz, sikaw eňňitli ýerlerinde düme ekerançylygyny ösdürmäge mümkinçilikler bardyr. 1500 *m*-den ýokardaky goňur toprakly ýerlerde dele, goňurbaş, noýba görnüşliler, patlak, saýawan gülli ösümlikli we selçeň arça tokaýly gurak dag sähralary ýaýrandyr. Dag jülgelerinde we ýapgytlarynda kerkaw, çep, ýemşen, yrgaý, horaçeken, alyç, hoz, nar, injir, badam, armyt, erik, alça ýaly ýabany miweli agaçlar we gyrymsy agaçlar ösýärler. Şeýle hem dag jülgelerinde garagaç, ýemşen, çynar, söwüt, böwürslen jeňňellikleri giňden ýaýrandyr.

Şeýlelikde, daglyk ýerlerde ýeke bir Turan florasý (ösümlük dünýäsi) agdyklyk etmän, bu ýerde ýakyn Gündogar, Ortaýer deňiz hem-de Eýran florasyna – ösümlük dünýäsine degişli ösümlükler hem duşýar.

4.Bathyz daglyk we belentlik f/g sebiti.

Bathyz Murgap we Tejen derýalarynyň arasynda ýerleşip, gü-nortasynda daglyklar, demirgazygynda baýyrly, belentlikli ýerüs-ti gurluşy bilen tapawutlanýar. Baýyrlaryň we belentlikleriň ara-laryndaky ýaýlymly eňňitli, gol şekilli çöketliklerde dereler, jylgalar, takyr görnüşli düzlükler, şeýle-de ownuk çagylyly depejikler, şorluklar we şor köller duşýar. Bathyzyň daglyk böleginde deňiz derejesin-den beýikligi 1267 *m*-e ýetýän ýerleri hem bardyr. Bu hilli ýerüsti gurluşyny nazara alyp, biz onuň çäklerinde geomorfologik taýdan iki, ýagny daglyk we baýyrlyk-belentlik bölekleri bölmegi makul bildik. Daglyk Bathyz bir-birine parallel uzalan Zülpükar, Keltegaýa, Dana-derman we beýleki gerişlerden ybaratdyr. Gerişleriň günorta eňňitleri kerträk, demirgazygy sikawrak bolup, jülgeler arkaly böleklenýär. Bu




dag gerişleri hem Gündogar Köpetdagdaky ýaly, esasan, hekdaş dag jynslaryndan düzülendir.

Bathyzyň ýer üstüniň ýene-de bir tapawutly aýratynlygy, bu ýerde birnäçe çykarsyz ýa-da demirgazyk, demirgazyk-günbatara çalarak peselip açylyan oýluk-çöketlikleriň bolmagydyr. Şolar ýaly çöketlikleriň düýplerinde gadymy geçmişde gurlan (Kyrkgulaç we beýlekiler) guýular ýerleşýärler. Şol hilli çöketlikleriň has giň meýdan tutýanlary(ululary) Ýeroýlanduz, Namakşor çöketlikleri bolup, ýerli tektoniki hereketler netijesinde emele gelendir. Olaryň düýbünde şor suwly köller hem bardyr. Ol köller, köplenç, tomsuna has kiçelýärler, aýratyn gurak ýyllarda guraýarlar. Bu şorluklaryň 500 km^2 töweregi meýdany bolup, dünýä ummanynyň derejesinden 273 m beýiklikde ýerleşýär. Çöketlik demirgazyk-günbatarda Gyzyljara çenli uzalyp gidýär. Bu çöketlikde biri-birlerinden üzňe Şorköl, Şormayak, Dört-köl, Namakşor, Akrobat, Kelleliduz ýaly birnäçe oý ýerleri örtýän köller, kölçeler bar. Bu çöketlikler ilki başda tektonik hadysalaryň täsirinden emele gelip, soňra ýerasty suwlaryň bugarmagy netijesinde duzlaryň çökerilip, dag jynslaryny külkä öwürmeginden, olary bolsa ýerli ýelleriň sowurmagyndan, şeýle-de suwuň ýuwuş (eroziýasy) işleriniň netijesinde çuňalypdyr, giňäpdir we häzirki durkuny alypdyr.

Bathyzyň guraksy klimaty bar. Ýöne çöle garanynda ol has çyglydyr. Bu ýerde ýyl boýunça ortaça 240 mm ygal ýagýar. Ortaça ýyllyk temperatura $+16,9^{\circ}\text{C}$. Gýş pasly gazaply bolmaýar. Emma käbir sowuk ýyllarda howanyň temperaturasynyň -33°C -ä çenli aşak düşýän günleri bolýar. $+10^{\circ}\text{C}$ -den ýokary bolan temperaturanyň umumy jemi Serhetabatda 4500° -a çenli ýetýär.

Bathyz süýji suwa juda garypdyr. Bu ýerde Tejen we Guşgy derýalary, şeýle hem Guşgynyň goşandy bolan Egrigök akýar. Bu ýerde süýji suwly çeşmeler we guýular az. Bathyzyň ösümlik dünýäsi özboluşlydyr. Bathyzda ösümlikleriň 1918 görnüşi duşýar. Olaryň 78 görnüşi endemikdir. Olardan guşgy çigildemi, bathyz çakırtikeni, bathyz çomujy, keýigokara we beýlekiler bellidir. Bathyz ýaz wagty has-da gözeldir. Baýyrlar gyzyň gülälege bürenýär. Otlar gülläp, käte adam boýy galýar. Olaryň içinde keýigokara has-da täsindir. Ol köpýyllyk ösümlik bolup, ömründe bir gezek gülleýär we miweleýär. Onuň okara ýapraklarynda ýagyş suwlary saklanýar, keýikler onuň

suwundan içip oňýarlar. Çäkke şeýle hem ýylak, gyrtyç, ýowşan, gyrymsy ösümlikler, şora we pisse agaçlary agdyklyk edýär. Pisse tokaýlary ep-esli meýdany tutýar. 1941-nji ýylda döredilen Bathyz döwlet goraghanasynda gulanlar köpeldilýär we ýurdumyzyň beýleki ýerlerine ýaýradylýar. Bu ýerde awuly ýylanlary köpeltmek we olaryň awusyny almaklyk ýola goýlandyr.



57-nji surat. Bathyzyň ösümlik dünýäsi

5. Garabil daglyk we belentlik f/g sebiti.

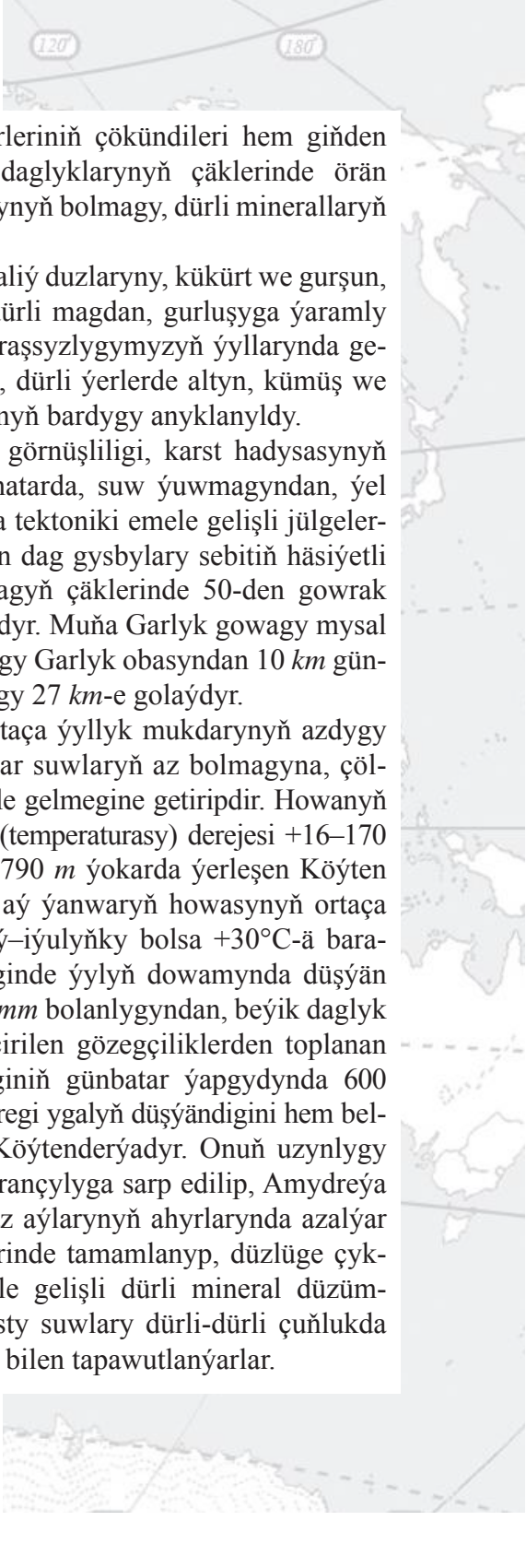
Garabil belentligi günbatarda Murgap, günortada Haýsar, gündogarda Abu Haýsar derýalarynyň arasynda ýerleşendir. Ol demirgazyga Garagum we Pendi sáhrasyna tarap kem-kemden peselýär. Geologik taýdan ol häzirkä ýakyn görnüşini çetwertik döwründe alypdyr. Murgap we Tejen derýalary bolsa özleriniň häzirkä ýakyn görnüşini Baku we Hazar döwründe alypdyrlar. Garabilde gadymy gidrografiýa torunyň emele gelmegi Hazar döwründen başlanypdyr diýip alymlar tassyklaýarlar. Garabiliň deňiz derejesinden beýikligi 960 *m*-e ýetýär. Ony birnäçe akabalar we jarlar kesip, aýry-aýry üzne baýyryklara bölýär. Bu ýerde Türkmenistanda iň çuň guýy (160 *m*) 1-nji Täzeguýy ýerleşýär. Süýji ýerasty suwly linzalar hem-de dürli çuňlukdaky guýular bar.

Çägiň gurak subtropik guşaklykda ýerleşýändigini üçin, howanyň ortaça ýyllyk temperaturasy dag eteklerinde 16,8°C-ä, ýokary böleginde 13,6°C töweregi bolýar. Temperatura iýulda +28°C, iň ýokary temperatura +47°C. Garabil ýaýlasy has sowuk hasanlanýar. Ýazda hem 0°C -ä ýakyn temperaturaly howa bolýar. Howanyň +10°-dan ýokary temperaturasynyň bolsa umumy jemi Lekkerde 4300 töweregidir. Bir ýylda ortaça 240–250 *mm* ygal düşýär.

Toprak örtügi lýtos hem urpak çökündileriniň üstünde emele gelen adaty mele topraga degişlidir. Ösümlik örtüginde köpýyllik otlar gyýak, dele we efemerler, gyrtyç, ýylak agdyklyk edýär. Ýowşan köp dälidir. Garabil häzirki wagtda öri meýdanlary hökmünde peýdalanylýar.

6. Köýtten hem Gowurdak dag gerşi f/g sebiti.

Bu fiziki-geografik sebit ýurdumyzyň çet günorta-gündogarynda ýerleşip, ol Gissar gerşiniň günorta-günbatardowamydyr. Köýtendagynyň dag gerişleri günorta-günbatardan demirgazyk-gündogara uzalyp gidýär. Onuň biziň ýurdumyzdaky uzynlygy 85–100 *km*, ini 25–30 *km* töweregidir. Bu ýerde Türkmenistanyň çäklerindäki iň beýik nokat Aýrybaba (3137,7 *m*) ýerleşýär. Gowurdak gerşi Köýtten dagynyň günbataryndan oňa seplesiýär we onuň uzynlygy 14 *km*, ini 12 *km* çemesidir. Bu daglaryň düýp esasynda paleozoy geologik döwrüniň çökündileri ýerleşip, olaryň üstlerinde mezozoy döwrüniň çökündilerinden düzülen dag jynslary agdyklyk edýär. Bu ýerde



ýura, mel, palegon, neogen, döwürleriniň çökündileri hem giňden ýaýrandyr. Köýtendag-Gowurdak daglyklarynyň çäklerinde örän çylşyrymly gadymy geologik gurluşynyň bolmagy, dürli minerallaryň emele gelmegine getiripdir.

Bu daglyk etrap öz göwsünde kaliý duzlaryny, kükürt we gurşun, daş kömür, oniks we beýleki köp dürli magdan, gurluşyga ýaramly baýlyklary saklaýar. Mukaddes Garaşsyzlygymyzyň ýyllarynda geçirilen ylmy barlaglaryň netijesinde, dürli ýerlerde altyn, kümüş we dürli gymmatlykdaky bezeg daşlarynyň bardygy anyklanyldy.

Ýerüsti gurluşynyň basgançak görnüşliligi, karst hadysasynyň emele getiren oýluklary bilen bir hatarda, suw ýuwmagyndan, ýel sowurmagyndan (erroziýa) ilkibaşda tektoniki emele gelişli jülgelerde hem-de derelerde has giň ýaýran dag gysbylary sebitiň häsiýetli aýratynlyklarynyň biridir. Köýtendagyň çäklerinde 50-den gowrak gowaklar, karst kölleri hasaba alnandyr. Muňa Garlyk gowagy mysal bolup biler. Tebigatyň bu täsin gowagy Garlyk obasyndan 10 km gündogarda ýerleşip, belli bolan uzynlygy 27 km-e golaýdyr.

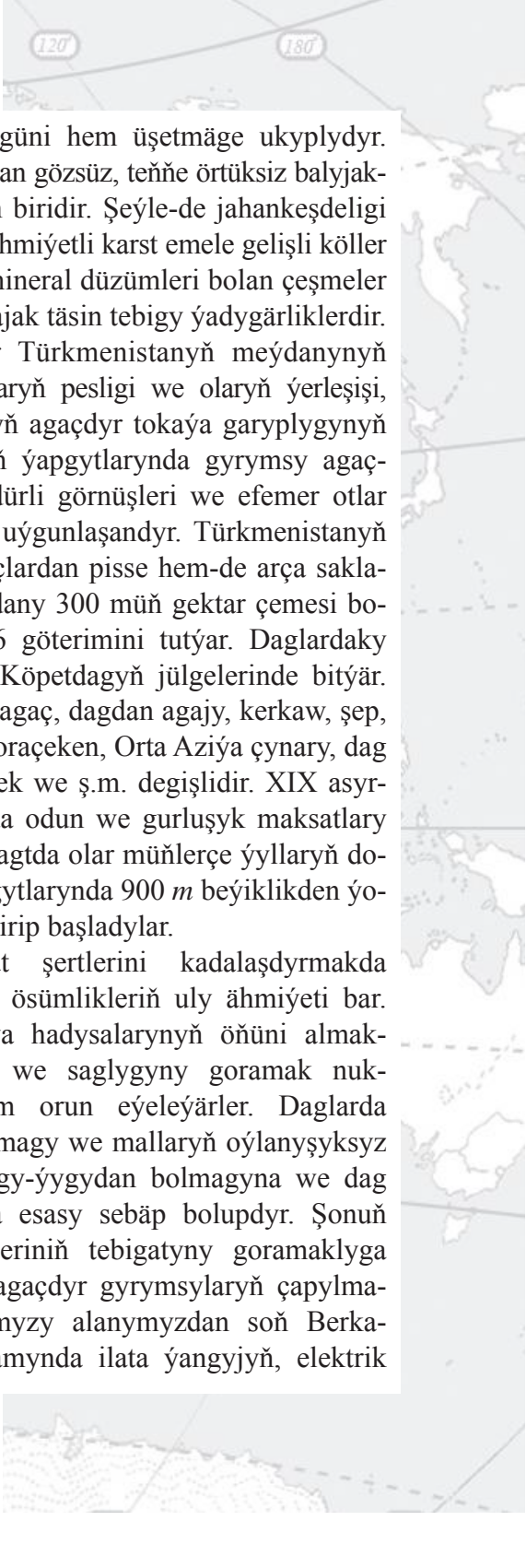
Sebitiň çäklerinde ygallaryň ortaça ýyllyk mukdarynyň azdygy we bellibir pasylda ýagýandygy akar suwlaryň az bolmagyna, çöl-ýarym-çöl hilli tebigy şertleriň emele gelmegine getiripdir. Howanyň ýylyň dowamyndaky ortaça ýylylyk (temperaturasy) derejesi +16–170 C-ä barabardyr. Deňiz derejesnden 790 m ýokarda ýerleşen Köýten meteorologik bekedinde, iň sowuk aý ýanwaryň howasynyň ortaça ýylylyk derejesi +2,7°C, iň yssy aý-iýulyňky bolsa +30°C-ä barabardyr. Dag ýapgydynyň köp böleginde ýylyň dowamynda düşýän ygallaryň ortaça mukdary 150–200 mm bolanlygyndan, beýik daglyk böleginde 400 mm-den geçýär, geçirilen gözegçiliklerden toplanan maglumatlarda, Aýrybaba belentliginiň günbatar ýapgydynda 600 mm-e, aýratyn ýyllarda 800 mm töweregi ygalyň düşýändigini hem belleyärler. Sebitiň ýeke-täk derýasy Köýtenderýadyr. Onuň uzynlygy 74 km bolup, suwy oba hojalyk ekerançylyga sarp edilip, Amydreýa baryp ýetmeýär. Derýanyň suwy ýaz aýlarynyň ahylrlarynda azalýar we şorlaşýar, tomsuna dagyň çäklerinde tamamlanyp, düzlüge çykmaýar. Dag eteklerinde karst emele gelişli dürli mineral düzümleri bolan köller hem bardyr. Ýerasty suwlary dürli-dürli çuňlukda ýerleşýärler we ýokary duzlulyklary bilen tapawutlanýarlar.

Köýtendagyn toprak örtügi açyk mele, dag mele, dag goňur mele, dag goňur, garamtyl goňur, ujypsyz ýerlerde gara topraklardan, dag etegi düzlüklerde takyr, takyrsow, çägeli çöl we şorluklardan ybaratdyr. Dag ýapgydynda beýiklik boýunça tebigy guşaklyklar – toprak-ösümlik zolaklygy emele gelipdir. Dag etegine golaý ýapgytlarda ösümlikleriň dürli görnüşleri, köplenç, otlar, otjumaklar ýarym çöl zonasyna mahsus ösümlikler adaty mele topraklaryň üstünde ösýärler. Olardan ýokarda goňrumtyl-mele we goňur dag topraklarynyň üstünde sähra ösümlikleri ösýärler.



58-nji surat. Hojapil ýalçysy. Dinozawrlaryň aýak yzlary


Köýtendagda we dag etegi düzlüklerde köp tebigy ýadygärlikler duş gelýär. Olara mysal edip, Köýten obasynyň ýanyndaky näçe ýaşandygy belli bolmadyk uly çynary, 500 ýyldan gowrak wagt bari ösüp oturan arça agajyny, köp sanly gowaklary almak bolar. Hojapil obasynyň golaýynda–günorta-günbatarynda 1300–1600 m belentlikde ýerleşen ýalçyda «dinozawrlaryň yzy» köpleriň ünsüni özüne çekýär. 27 m töweregi belentlikden gaýdýan Umbarderýa şaglawugy, gaýanyň



arasynndan akýan ýerinde tomsuň güni hem üsetmäge ukyplydyr. Gowagyň düýbündäki kölçede ýaşayan gözsüz, teňňe örtüksiz balyjaklar tebigatyň döreden täsinlikleriniň biridir. Şeýle-de jahankeşdeligi we dynç alyş-kesel bejeriş üçin uly ähmiýetli karst emele gelişli köller (Gaýnarbaba we beýlekiler), dürli mineral düzümleri bolan çeşmeler we beýlekiler bahasyna ýetip bolmajak täsin tebigy ýadygärliklerdir.

Daglar we beýik baýyrlýklar Türkmenistanyň meýdanynyň 10 %-ine golaýyny tutýar. Daglyklaryň pesligi we olaryň ýerleşşi, klimatyň guraklygy bizdäki daglaryň agaçdyr tokaýa garyplygynyň esasy sebäbidir. Şonuň üçin dagyň ýapgytlarynda gyrymsy agaçlar, tikenli ösümlükler, ýowşanyň dürli görnüşleri we efemer otlar agdyklyk edip, olar guraklyga has uýgunlaşandyr. Türkmenistanyň daglarynda we dag eteklerinde agaçlardan pisse hem-de arça saklanyp galypdyr. Olaryň umumy meýdany 300 müň gektar çemesi bolup, döwletimiziň meýdanynyň 0,6 göterimini tutýar. Daglardaky agaçlaryň 32 görnüşiniň aglabasy Köpetdagyň jülgelerinde bitýär. Olara arça, söwüdiň iki görnüşi, garagaç, dagdan agajy, kerkaw, şep, üçgat, ýemşen, ýabany alma, hoz, horaçeken, Orta Aziýa çynary, dag depeleriniň ýapgytlarynda alyç, alçek we ş.m. degişlidir. XIX asyrdan arça agajy beýlekilere garanynda odun we gurluşyk maksatlary üçin has köp çapylypdyr. Häzirki wagtda olar müňlerçe ýyllaryň dowamynda bolup gelşi ýaly, dag ýapgytlarynda 900 m beýiklikden ýokarda seýrek tokaýlyklary emele getirip başladylar.

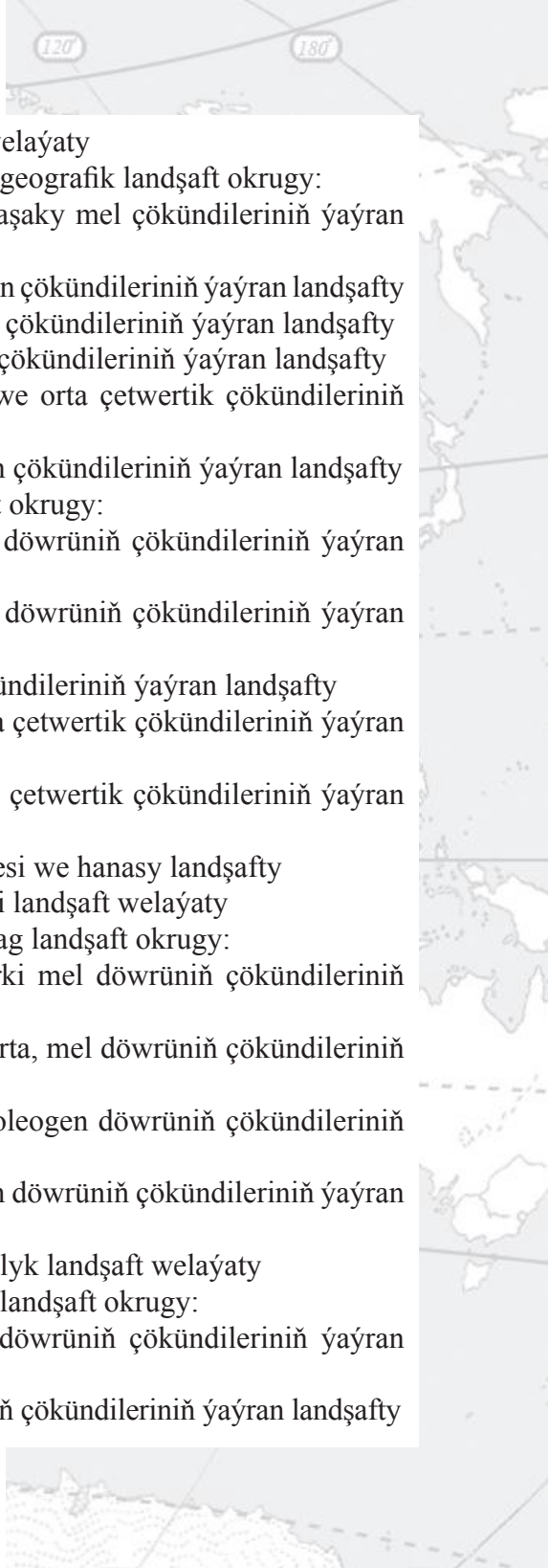
Suw balansyny we klimat şertlerini kadalaşdyrmakda Türkmenistanyň daglarynda bitýän ösümlükleriň uly ähmiýeti bar. Topragy, suwy goramakda, eroziýa hadysalarynyň önüni almakda, jemgyýetçilik arassaçylygyny we saglygyny goramak nukdaýnazaryndan ösümlükler möhüm orun eýeleýärler. Daglarda agaçlaryň, gyrymsylaryň köp çapylmagy we mallaryň oýlanyşyksyz bakylmagy, ol ýerlerde silleriň ýygy-ýygýdan bolmagyna we dag çeşmeleriniň suwunyň azalmagyna esasy sebäp bolupdyr. Şonuň üçin Türkmenistanyň daglyk ýerleriniň tebigatyny goramaklyga has köp üns berlip, ol ýerlerdäki agaçdyr gyrymsylaryň çapylmagy gadagan edildi. Garaşsyzlygymyzy alanymyzdan soň Berkarar döwletimiziň bagtyýarlyk eýýamynda ilata ýangyjyň, elektrik



energiýasynyň we beýleki birnäçe hojalykda gündelik peýdalanylýan zatlaryň mugt berilmeginiň guralmagy Garagum çölünden hem daglyklaryndan odunlyk üçin gyrymsylary, agaçlary ýygmaklygy doly togtatdy. Şoňa görä-de soňky ýyllarda daglyklarymyzda agaçlaryň, gyrymsylaryň köpelmegi hem boý almagy ýerüstüniň ösümlik bilen örtülmeğini oňatlyk tarapa özgertdi. Bu bolsa diňe bir ýerli ekologik şertleriň oňatlaşmagyna, howanyň arassalanmagyna däl, eýsem, topragy suw ýuwmak, ýel tozatmak hadysalaryndan hem goramaga getirdi. Şeýle-de dag we çöl öri meýdanlarynyň çäklerinde ýerli ot-iýmlik üpjünçiliginiň oňatlaşmagy süri mallaryň baş sanynyň artdyrylmagyna hem ýardam edýär.

Türkmenistanyň tebigy landşaftlary barada gysgaça maglumatlar.

Häzirki zaman fiziki-geografik etraplaşdyrmakda landşaft etraplaşdyrmak ugry ylmy hem amaly taýdan has kämil hasaplanylýar. Landşaft etraplaşdyrmagyň umumy fiziki-geografik etraplaşdyrmakdan tapawudy ýerli tebigy agzalaryň, şertleriň, hadysalaryň halk hojalyk pudaklaryna ýaramlylyk derejesi ünse alnyp, olaryň ähmiýetlidigine baha bermek işi hem ýerine ýetirilýär. Bu ugurda iň soňky ýetilen dereje tebigy landşaftlaryň hojalyk pudaklaryna ýaramlylygynyň hili boýunça saýlap almak usulynda jemlenendir. Şu ugurda edilen işlerden A.G.Isaçenkonyň 1965-nji ýyldaky, Ç.B.Köpekowyň 1970-nji ýyldaky kitaplaryny, şeýle-de Amanguly Magtymowyň 1976, 1977, 1979, 1980, 1985, 2012-nji ýyllardaky we beýleki işlerini mysal almak bolar. Häzirki zaman landşaft etraplaşdyrmagyň esasy edähetlerini, usullaryny ünse almak bilen Türkmenistanyň çäklerini landşaft etraplaşdyrmagyň ilkinji synanyşygynyň kartasyny şu kitapda ýerleşdirmegi makul bildik. Karta 1:1000 000 masştabda taýýarlanyladygy sebäpli, fiziki-geografik landşaft taksonomik birlikleriň hemmesi ýerli-ýerinde goýlup görkezilmegine mümkinçilik bolmady. Landşaft etraplaşdyrmadyň sebitleýin hem hil (tipologik) usullarynyň ikisini-de ulanmaly boldy. Şeýle bolsa-da Türkmenistanyň çäkleriniň fiziki geografiýasyny mundan beýläk has takyk öwrenmekde «Türkmenistanyň landşaft kartasynyň» ähmiýetiniň uludygyny bellemek gerek. Düzülen karta ilkinji synanyşyk bolany üçin, säwliklerden, ýetmezçiliklerden halas däl. Şonuň üçin hem kartanyň hiliniň has oňat bolmagyna ýardam etjek maslahatlar berilse minnetdar bolardy.



I – Türkmen-Horasan daglyk welaýaty

I – 1 – Köpetdag-Balkan fiziki-geografik landşaft okrugy:

I – 1 a – Tagarow hilli (tipli) aşaky mel çökündileriniň ýaýran landşafty

I – 1 b – Kösedag hilli irki neogen çökündileriniň ýaýran landşafty

I – 1 ç – Kürendag hilli neogen çökündileriniň ýaýran landşafty

I – 1 d – Hojagala hilli neogen çökündileriniň ýaýran landşafty

I – 1 e – Bendesen hilli irki we orta çetwertik çökündileriniň ýaýran landşafty

I – 1 ä – Akjaguýma hilli neogen çökündileriniň ýaýran landşafty

I – 2 – Bathyz–Garabil landşaft okrugy:

I – 2 – a Akarçeşme hilli mel döwrüniň çökündileriniň ýaýran landşafty

I – 2 b – Akrap hilli poleogen döwrüniň çökündileriniň ýaýran landşafty

I – 2 ç – Islim hilli neogen çökündileriniň ýaýran landşafty

I – 2 d – Pendi hilli irki we orta çetwertik çökündileriniň ýaýran landşafty

I – 2 e – Daşköpri irki we orta çetwertik çökündileriniň ýaýran landşafty

I – 2 ä – Guşgy hilli derýa jülgesi we hanasy landşafty

II – A – Gissar dag ulgamy, kiçi landşaft welaýaty

II – A – 1 – Gowurdak-Köýtendag landşaft okrugy:

II – A – 1 a – Hojapil hilli irki mel döwrüniň çökündileriniň ýaýran landşafty

II – A – 1 b – Gowurdak hilli orta, mel döwrüniň çökündileriniň ýaýran landşafty

II – A – 1 ç – Akaýryk hilli poleogen döwrüniň çökündileriniň ýaýran landşafty

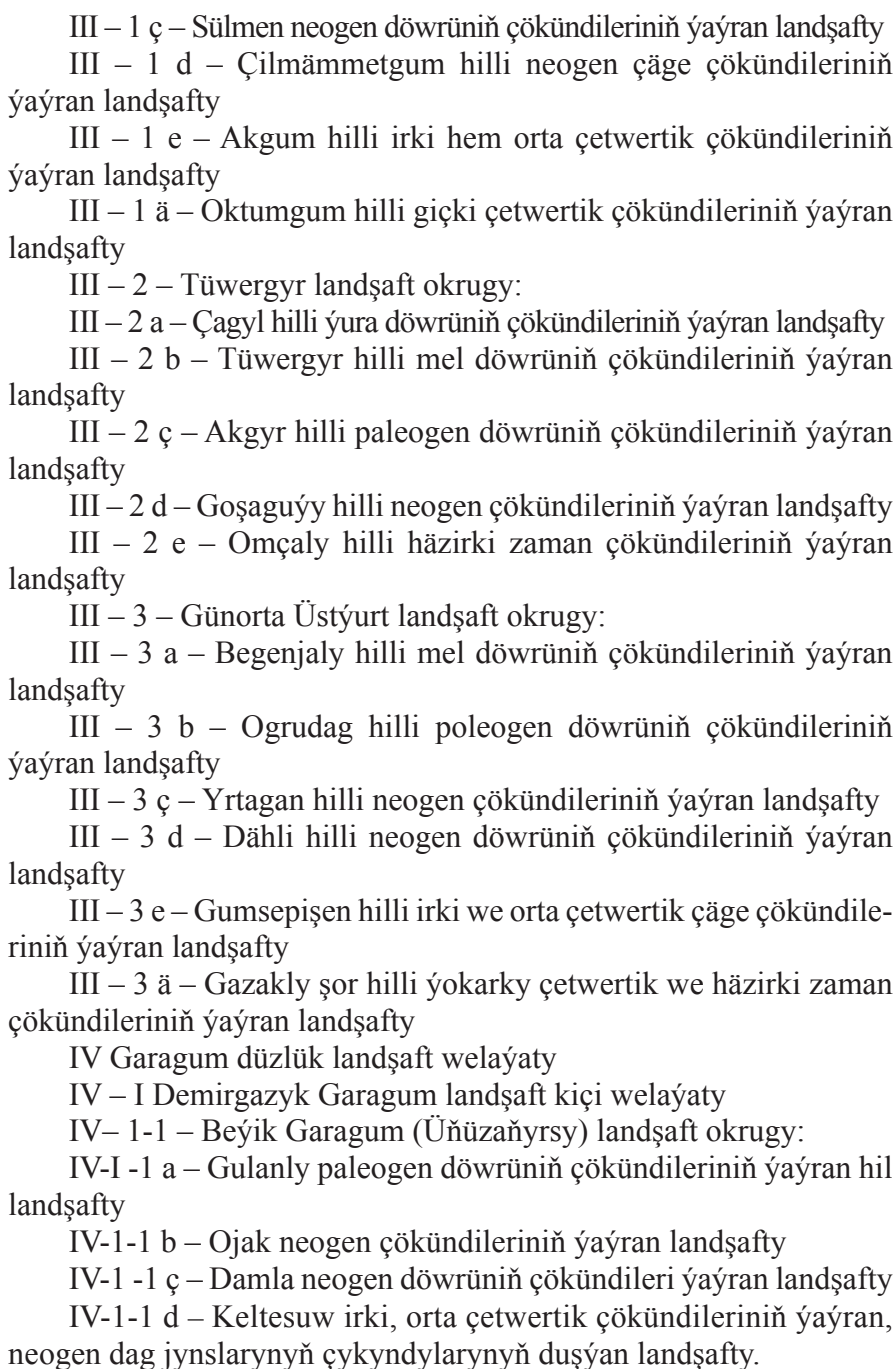
II – A – 1 d – Daryn hilli neogen döwrüniň çökündileriniň ýaýran landşafty

III – Uly Balkan-Tüwergyr daglyk landşaft welaýaty

III – 1 – Uly Balkan -Gubadag landşaft okrugy:

III – 1 a – Uly Balkan ýura döwrüniň çökündileriniň ýaýran landşafty

III – 1 b – Oglanly mel döwrüniň çökündileriniň ýaýran landşafty

- 
- III – 1 ç – Sülmen neogen döwrüniň çökündileriniň ýaýran landşafty
 - III – 1 d – Çilmämetgum hilli neogen çäge çökündileriniň ýaýran landşafty
 - III – 1 e – Akgum hilli irki hem orta çetwertik çökündileriniň ýaýran landşafty
 - III – 1 ä – Oktumgum hilli giçki çetwertik çökündileriniň ýaýran landşafty
 - III – 2 – Tüwergyr landşaft okrugy:
 - III – 2 a – Çagyl hilli ýura döwrüniň çökündileriniň ýaýran landşafty
 - III – 2 b – Tüwergyr hilli mel döwrüniň çökündileriniň ýaýran landşafty
 - III – 2 ç – Akgyr hilli paleogen döwrüniň çökündileriniň ýaýran landşafty
 - III – 2 d – Goşaguýy hilli neogen çökündileriniň ýaýran landşafty
 - III – 2 e – Omçaly hilli häzirki zaman çökündileriniň ýaýran landşafty
 - III – 3 – Günorta Üstýurt landşaft okrugy:
 - III – 3 a – Begenjaly hilli mel döwrüniň çökündileriniň ýaýran landşafty
 - III – 3 b – Ogrudag hilli poleogen döwrüniň çökündileriniň ýaýran landşafty
 - III – 3 ç – Yrtagan hilli neogen çökündileriniň ýaýran landşafty
 - III – 3 d – Dähli hilli neogen döwrüniň çökündileriniň ýaýran landşafty
 - III – 3 e – Gumsepişen hilli irki we orta çetwertik çäge çökündileriniň ýaýran landşafty
 - III – 3 ä – Gazakly şor hilli ýokarky çetwertik we häzirki zaman çökündileriniň ýaýran landşafty
 - IV Garagum düzlük landşaft welaýaty
 - IV – I Demirgazyk Garagum landşaft kiçi welaýaty
 - IV– 1-1 – Beýik Garagum (Üňüzaňyrsy) landşaft okrugy:
 - IV-I -1 a – Gulanly paleogen döwrüniň çökündileriniň ýaýran landşafty
 - IV-1-1 b – Ojak neogen çökündileriniň ýaýran landşafty
 - IV-1 -1 ç – Damla neogen döwrüniň çökündileri ýaýran landşafty
 - IV-1-1 d – Keltesuw irki, orta çetwertik çökündileriniň ýaýran, neogen dag jynslarynyň çykyndylarynyň duşýan landşafty.

IV-1-1-e – Üñüz häzirki zaman çökündileriniň ýaýran şor düzlük hil landşafty

IV-2. Daşoguz landşaft okrugy:

IV-2 a – Könederýa ýokary çetwertik çökündilerinden düzülen landşafty

IV-2 b – Horezm häzirki zaman çökündilerinden ybarat landşafty

IV-2 ç – Sarygamyş aşaky-orta çetwertik döwrüne degişli çökündilerden ybarat landşafty

V-Günorta Garagum kiçi landşaft welaýaty

V-1 – Murgap-Tejen landşaft okrugy:

V-1 a – Şorkäl aşaky orta çetwertik çökündilerinden düzülen landşafty

V-1 b Baýramaly häzirki zaman çökündilerinden düzülen landşafty

V-1 ç – Çeşme ýokarky çetwertik çökündilerinden düzülen landşafty

V-1 d – Murgap derýasynyň jülgesindäki häzir kizaman landşafty

V-1 e – Murgap-Tejen aralygyndaky aşaky we ýokarky çetwertik çökündilerinden ybarat landşafty

V-1 ä – Tejen häzirki zaman çökündilerinden ybarat landşafty

V-1 f – Howuzhan aşaky-ýokarky çetwertik çökündilerinden düzülen landşafty

V-1 g – Üçdepe ýokarky çetwertik çökündilerinden düzülen landşafty

V-1 i – Tejen derýasynyň jülgesiniň häzirki zaman landşafty

V-1 h – Garrygul orta-ýokary çetwertik çökündilerinden düzülen landşafty

V-2 – Günorta-Gündogar Garagum landşaft okrugy:

V-2 a – Üçajy gadymy çökündileriniň landşaft hili

V-2 b – Zähmet çetwertik döwrüniň landşafty

V-2 ç – Garabelent irki çetwertik çökündileriniň landşafty

V-2 d – Möwlam ýokarky çetwertik toýun we toýunsow çökündileriniň landşafty

V-2 e – Kelif häzirki zaman allýuwial derýa aýagy düzlük landşafty

V-3 – Peslik Garagum landşaft okrugy:

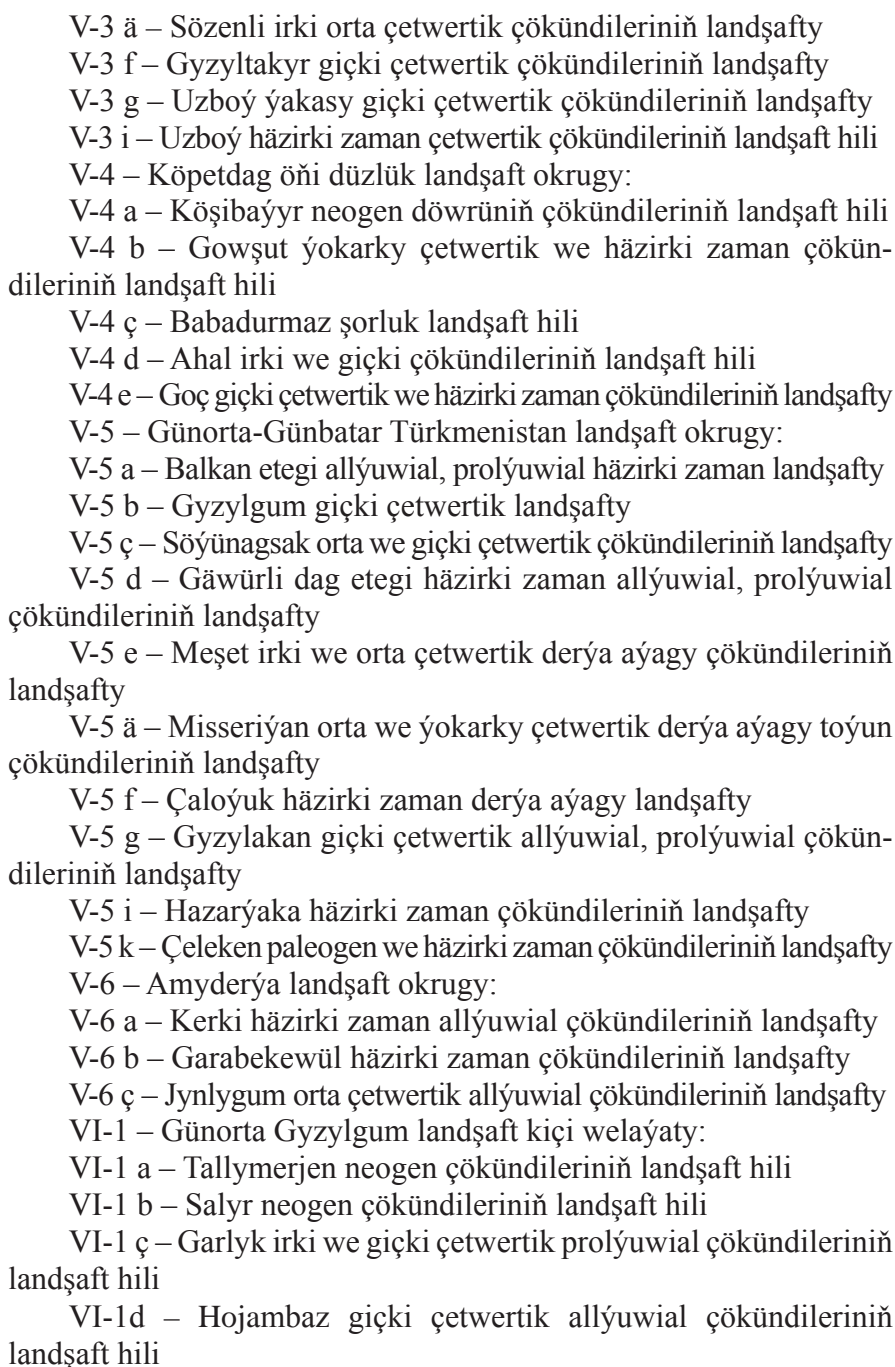
V-3 a – Hatap irki we orta çetwertik çökündileriniň landşafty

V-3 b – Arap irki we orta çetwertik çökündileriniň landşafty

V-3 ç – Repetek irki orta çetwertik çökündileriniň landşafty

V-3 d – Goşatakыр irki çetwertik çökündileriniň landşafty

V-3 e – Kirpili irki orta çetwertik çökündileriniň landşafty

- 
- V-3 ä – Sözenli irki orta çetwertik çökündileriniň landşafty
V-3 f – Gyzyltakyr gički çetwertik çökündileriniň landşafty
V-3 g – Uzboý ýakasy gički çetwertik çökündileriniň landşafty
V-3 i – Uzboý häzirki zaman çetwertik çökündileriniň landşaft hili
V-4 – Köpetdag öňi düzlük landşaft okrugy:
V-4 a – Köşibaýyr neogen döwrüniň çökündileriniň landşaft hili
V-4 b – Gowşut ýokarky çetwertik we häzirki zaman çökündileriniň landşaft hili
V-4 ç – Babadurmaz şorluk landşaft hili
V-4 d – Ahal irki we gički çökündileriniň landşaft hili
V-4 e – Goç gički çetwertik we häzirki zaman çökündileriniň landşafty
V-5 – Günorta-Günbatar Türkmenistan landşaft okrugy:
V-5 a – Balkan etegi allýuwial, prolyuwial häzirki zaman landşafty
V-5 b – Gyzylgum gički çetwertik landşafty
V-5 ç – Söýünagsak orta we gički çetwertik çökündileriniň landşafty
V-5 d – Gäwürli dag etegi häzirki zaman allýuwial, prolyuwial çökündileriniň landşafty
V-5 e – Meşet irki we orta çetwertik derýa aýagy çökündileriniň landşafty
V-5 ä – Misseriýan orta we ýokarky çetwertik derýa aýagy toýun çökündileriniň landşafty
V-5 f – Çaloýuk häzirki zaman derýa aýagy landşafty
V-5 g – Gyzyllakan gički çetwertik allýuwial, prolyuwial çökündileriniň landşafty
V-5 i – Hazaryaka häzirki zaman çökündileriniň landşafty
V-5 k – Çeleken paleogen we häzirki zaman çökündileriniň landşafty
V-6 – Amyderýa landşaft okrugy:
V-6 a – Kerki häzirki zaman allýuwial çökündileriniň landşafty
V-6 b – Garabekewül häzirki zaman çökündileriniň landşafty
V-6 ç – Jynlygum orta çetwertik allýuwial çökündileriniň landşafty
VI-1 – Günorta Gyzylgum landşaft kiçi welaýaty:
VI-1 a – Tallymerjen neogen çökündileriniň landşaft hili
VI-1 b – Salyr neogen çökündileriniň landşaft hili
VI-1 ç – Garlyk irki we gički çetwertik prolyuwial çökündileriniň landşaft hili
VI-1d – Hojambaz gički çetwertik allýuwial çökündileriniň landşaft hili

TEBIGY SEBITLERIŇ HOJALYK TAÝDAN PEÝDALANYLYŞY WE ÝÜZE ÇYKÝAN EKOLOGIK MESELELER

Tebigy gurşawy peýdalanmagyň we goramaklygyň esaslary. Olar hakyndaky kanunçylyklaryň durmuşa geçirilişi

Tebigy gurşawdan peýdalanmaklygyň we goramaklygyň esaslary. Türkmenistanyň Prezidenti Gurbanguly Berdimuhamedow «Türkmenistanyň Garaşsyzlygynyň ilkinji günlerinden başlap, daşky gurşawy goramak, tebigy baýlyklary rejeli peýdalanmak we olary köpeltmek, ýurduň ekologiýa howpsuzlygyny üpjün etmek meseleleri döwlet syýasatynyň derejesine göterildi» diýip, biziň döwletimiziň ata Watanymyzyň tebigy gözelliglerini miras goýuşlaryndan has hem gözelleşdirip, geljekki nesle galdyrmaklygyň aladasyny edýändigini düşnükli aýtdy.

1991-nji ýylyň 27-nji oktýabrynda Türkmenistan Garaşsyzlygyny alandan soňra kabul edilen döwlet gurluşynyň esaslary hakyndaky Konstitusion Kanunda ýurduň ähli gury ýer çäginde we deňiz ykdysady zolagynda ýerleşen ýeriň, ýer jümmüşiniň, suw we tebigy baýlyklaryň halkyň genji hazynasydygy we halkyň eýeçiligindedigi aýdylýar. Şeýle hem olaryň Türkmenistanyň özygtyýarlylygynyň maddy esasy hökmünde hyzmat edýändigini, olaryň düzgünler esasynda berkidilendigi aýdylýar.

Türkmenistanyň Konstitusiýasynda möhüm tebigy serişde bolan ýere eýeçiligiň aýry-áýry görnüşleri – hususy raýatlaryň birleşikleri we döwlet eýeçilikler, göz önünde tutuldy. Ýerlere eýeçilik hukugy bilen baglanyşykly esasy meseleler 1993-nji ýylyň 1-nji oktýab-

ryndaky «Eýeçilik hakyndaky» Kanunda öz beýanyňy tapdy. Tebigy baýlyklary kärendä bermek, ekologiýa kanunçylygynyň bozulmagy bilen ýetirilen zyýan üçin kärhanalaryň jogapkärçiligi «Kärhanalar hakynda», «Girew hakynda» Kanunlarda göz önünde tutuldy.

Ekologiýa kanunçylygynyň ösmeginde 1991-nji ýylyň 12-nji noýabrynda kabul edilen «Tebigaty goramak hakyndaky» kanun möhüm orun tutýar. Bu Kanunda döwlet edaralary ýuridik taraplar, raýatlar tarapyndan tebigatyň ýagdaýyna täsir edýän işlere seredip geçilýär. Olara aşakdakylar degişlidir:

a) Adamyň mekan tutan ýeri hökmünde biosferanyň we onuň ulgamlarynyň durnuklylygyny gorap saklamak;

b) Jemgyýetiň ekologik, ykdysady we durmuş bähbitlerini ylmy taýdan esaslandyryp utgaşdyrmak;

ç) Raýatlaryň ýaşaýyş üçin amatly töwerekdäki gurşawa bolan hukuklaryny üpjün etmek;

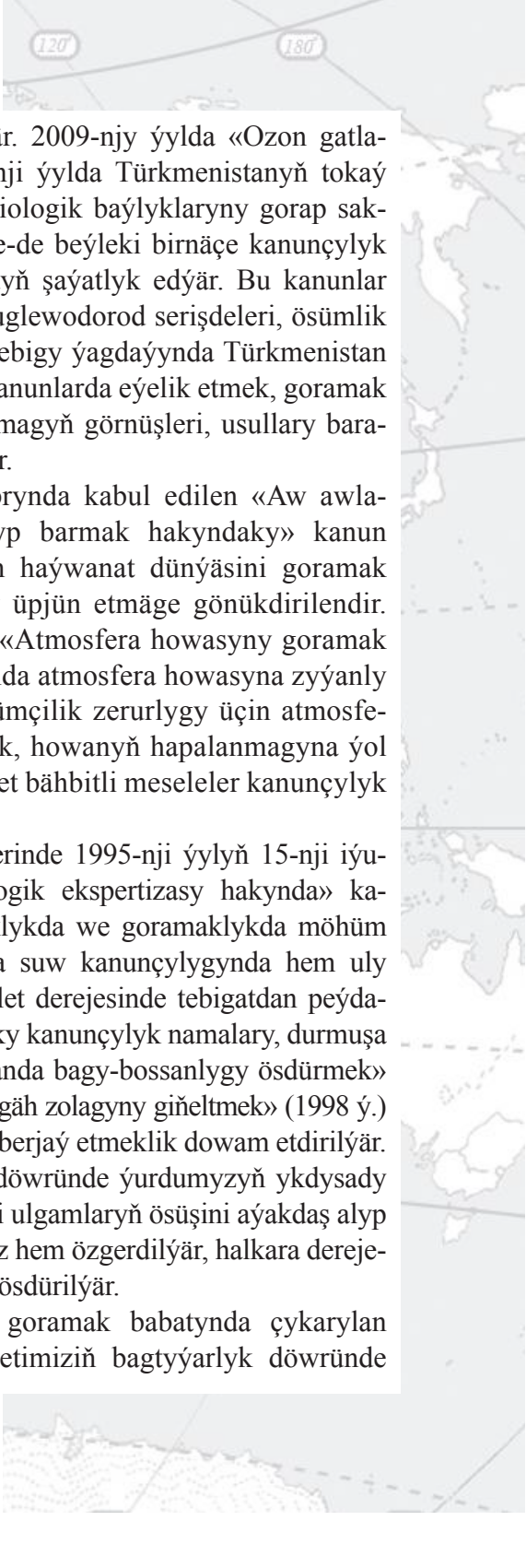
d) Tebigaty goraýyş wezipelerini çözmekde aýanlygy hem-de jemgyýetçilik guramalary we ilat bilen ysnyşykly aragatnaşygy üpjün etmek;

e) Tebigaty goramak barada milli, döwletara we halkara bähbitleri utgaşdyrmak;

f) Tebigaty goraýyş kanunçylygynyň talaplaryny berjaý etmek, onuň bozulmagy üçin günäkärleri jogapkärçilige çekmek we başgalar.

Türkmenistanyň tebigatyny goramak hakyndaky kanunçylyk we olaryň durmuşa geçirilişi

Garaşsyzlyk ýyllary içinde ekologiýa, tebigatdan peýdalanmak we goramak meselesine dahylly kanunlaryň we kararlaryň ençemesi kabul edildi. 1992-nji ýylyň 14-nji dekabrynda «Ýer jümmüşi hakyndaky», 1993-nji ýylyň 12-nji aprelinde kabul edilen «Tokaý kodeksi», 1993-nji ýylda çykan «Ösümlik dünýäsini goramak we aýawly peýdalanmak hakyndaky», 1996-njy ýylyň 30-njy dekabrynda «Uglewodorod resurslary hakyndaky» we 1997-nji ýylyň 12-nji iýunyndaky «Haýwanat dünýäsini goramak we ondan peýdalanmak hakynda» kanunlar olaryň aýdyň mysallarydyr. Ata Watanymyzda durmuş-ykdysady ösüşiň ýetýän belentliklerine laýyklykda

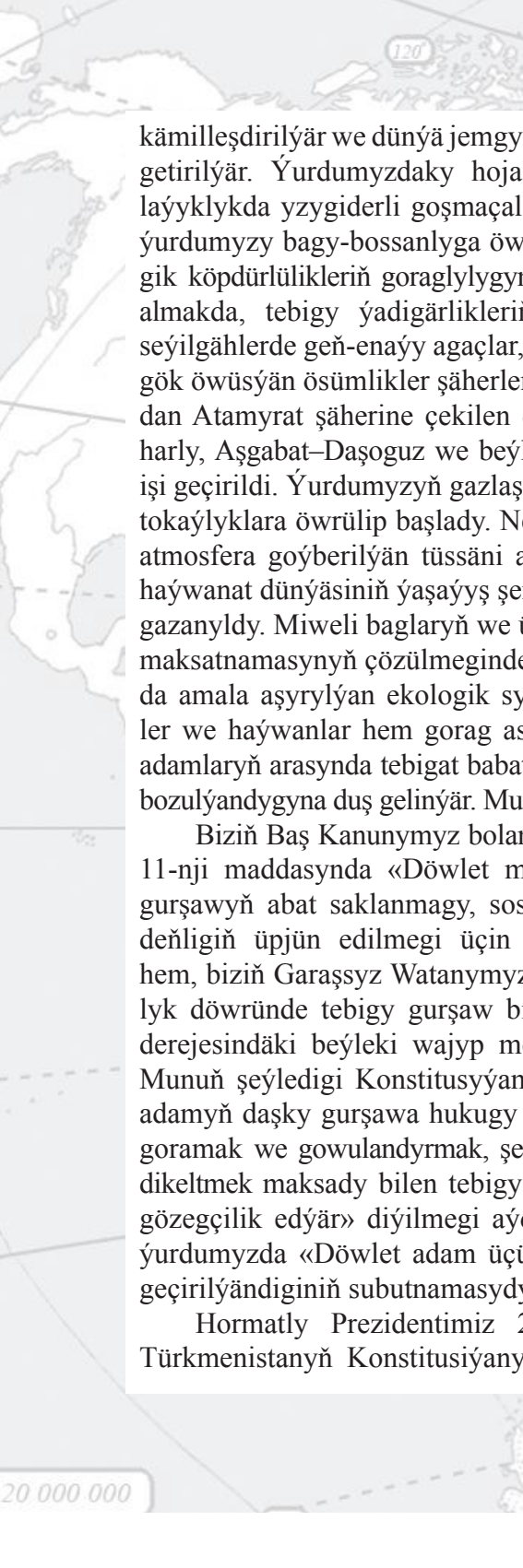


kanunçylyk esaslar hem özgerdilýär. 2009-njy ýylda «Ozon gatlagyny goramak hakyndaky», 2011-nji ýylda Türkmenistanyň tokaý kodeksi we «Balykçylyk we suw biologik baýlyklaryny gorap saklamak hakynda» kabul edilen, şeýle-de beýleki birnäçe kanunçylyk özgerişler ýokarda aýdylanlara aýdyň şaýatlyk edýär. Bu kanunlar boýunça ýerasty-ýerüsti baýlyklar, uglewodorod serişdeleri, ösümlük we haýwanat dünýäsi, tokaýlar öz tebigy ýagdaýynda Türkmenistan döwletiniň eýeçiliginde durýar. Ol kanunlarda eýelik etmek, goramak we peýdalanmak hukugy, peýdalanmagyň görnüşleri, usullary baradaky düzgünler we tertibi bellenilýär.

1998-nji ýylyň 15-nji sentýabrynda kabul edilen «Aw awlamak we awçylyk hojalygyny alyp barmak hakyndaky» kanun bolsa aw awlamaga degişli edilen haýwanat dünýäsini goramak we ondan paýhasly peýdalanmagy üpjün etmäge gönükdirilendir. 1996-njy ýylyň 20-nji dekabrynda «Atmosfera howasyny goramak hakyndaky» kanun kabul edildi. Onda atmosfera howasyna zyýanly täsir edilmeginiň önüni almak, önümçilik zerurlygy üçin atmosfera howasyny paýhasly peýdalanmak, howanyň hapalanmagyna ýol bermezlik we beýleki halk we döwlet bähbitli meseleler kanunçylyk esasynda alnyp barylýar.

Ilkinji gezek Garaşsyzlyk şertlerinde 1995-nji ýylyň 15-nji iýunynda kabul edilen «Döwlet ekologik ekspertizasy hakynda» kanun tebigy gurşawdan peýdalanmaklykda we goramaklykda möhüm orun tutýar. Garaşsyzlyk ýyllarynda suw kanunçylygynda hem uly özgerişler we täzelikler boldy. Döwlet derejesinde tebigatdan peýdalanmak, goramak, öwrenmek baradaky kanunçylyk namalary, durmuşa ornaşdyrylyp gelinýär. «Türkmenistanda bagy-bossanlygy ösdürmek» (1992 ý.), «Köpetdagyň eteginde-seýilgäh zolagyny giňeltmek» (1998 ý.) we beýleki Permanlar boýunça işleri berjaý etmeklik dowam etdirilýär. Berkarar döwletimiziň bagtyýarlyk döwründe ýurdumyzyň ykdysady kuwwatynyň artyşy bilen ähli beýleki ulgamlaryň ösüşini aýakdaş alyp barmaga ýaramly kanunçylyklarymyz hem özgerdilýär, halkara derejesindäki in kämil nusgalara kybapdaş ösdürilýär.

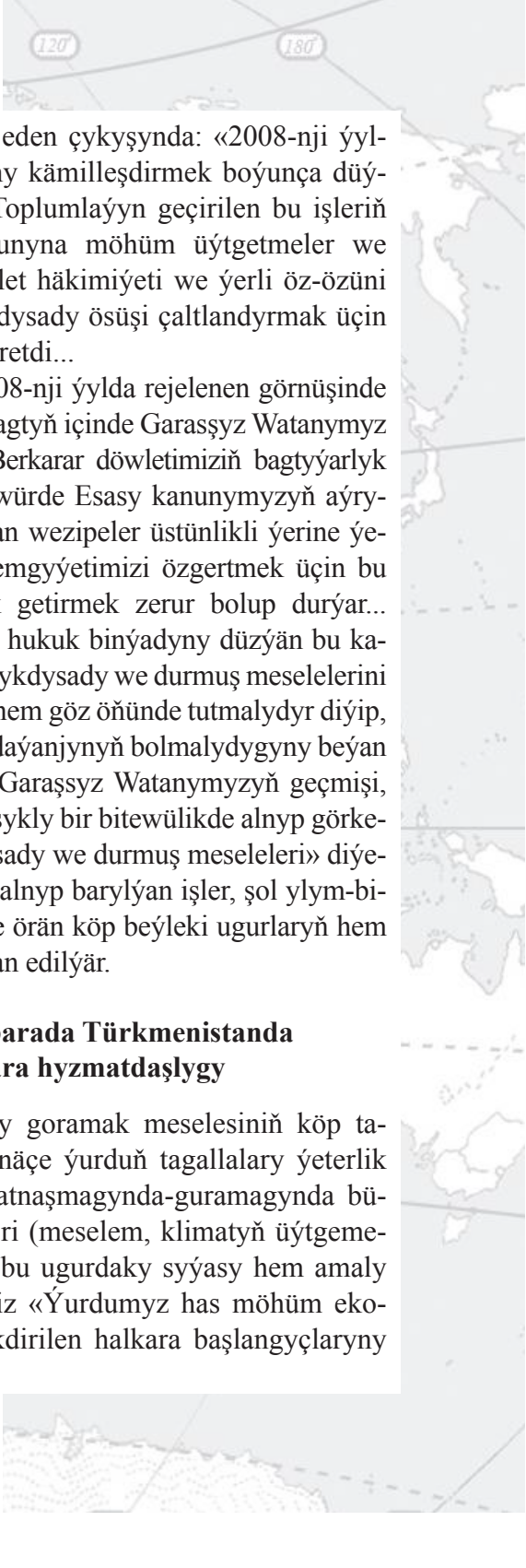
Tebigatdan peýdalanmak we goramak babatynda çykarylýan kanunçylyk esaslar Berkarar döwletimiziň bagtyýarlyk döwründe



kämilleşdirilýär we dünýä jemgyýetçiligindäki oňyn özgerişlere laýyk getirilýär. Ýurdumyzdaky hojalyk durmuş-ykdysady ösüşlerimize laýyklykda yzygiderli goşmaçalar girizilýär. Bu bolsa öz gezeginde ýurdumyzy bagy-bossanlyga öwürmekde, tebigy baýlyklaryň, biologik köpdürlülükleriň goraglylygyny üpjün etmekde, çölleşmegiň önüni almakda, tebigy ýadigärlikleriň öwrenilmeginde, ösdürilmeginde seýilgählerde geň-enaýy agaçlar, gyrymsylar, owadan güller, ýylboýy gök öwüsýän ösümlikler şäherleri we obalary bezeýär. Türkmenabattan Atamyrat şäherine çekilen demirýoluň, Aşgabat–Gökdepe, Baharly, Aşgabat–Daşoguz we beýleki ýollaryň ugrunda agaç ekmeklik işi geçirildi. Ýurdumyzyň gazlaşdyrylmagy netijesinde Garagum çöli tokaýlyklara öwrülip başlady. Netijede, ýangyçlary peýdalanmakdan atmosfera goýberilýän tüssäni azaltmakda, adamlaryň, ösümlik we haýwanat dünýäsiniň ýaşayş şertlerini gowulandyrmakda uly bähbit gazanyldy. Miweli baglaryň we üzümçiligiň bolçulygy bolsa «Azyk» maksatnamasynyň çözülmeginde uly öňegidişlik döretti. Ýurdumyzda amala aşyrylýan ekologik syýasaty netijesinde ýabany ösümlikler we haýwanlar hem gorag astyna alyndy. Emma şeýle-de bolsa, adamlaryň arasynda tebigat babatynda hukuk bilen borç sazlaşygynyň bozulýandygyna duş gelinýär. Muňa her bir raýat eserdeň garamalydyr.

Biziň Baş Kanunymyz bolan Konstitusiýamyzyň 1-nji bölüminiň 11-nji maddasynda «Döwlet milli taryhy-medeni mirasyň, tebigy gurşawyň abat saklanmagy, sosial we milli toparlaryň arasyndaky deňligiň üpjün edilmegi üçin jogapkärdir» diýilýär. Hakykatdan hem, biziň Garaşsyz Watanymyzda Berkarar döwletimiziň bagtyýarlyk döwründe tebigy gurşaw bilen baglanyşykly meseleler döwlet derejesindäki beýleki wajyp meseleler bilen deň hatarda tutulýar. Munuň şeýledigi Konstitusiýamyzyň 36-njy maddasynda «Her bir adamyň daşky gurşawa hukugy bardyr», «Döwlet ýaşayş şertlerini goramak we gowulandyrmak, şeýle hem daşky gurşawy goramak we dikeltmek maksady bilen tebigy baýlyklaryň rejeli peýdalanylyşyna gözegçilik edýär» diýilmegi aýdyň şaýatlyk edýär. Bu bolsa Biziň ýurdumyzda «Döwlet adam üçündür!» diýlen ýörelgäniň iş ýüzüne geçirilýändiginiň subutnamasydyr.

Hormatly Prezidentimiz 2014-nji ýylyň 6-njy awgustynda Türkmenistanyň Konstitusiýanyň kämilleşdirmek boýunça Konsti-

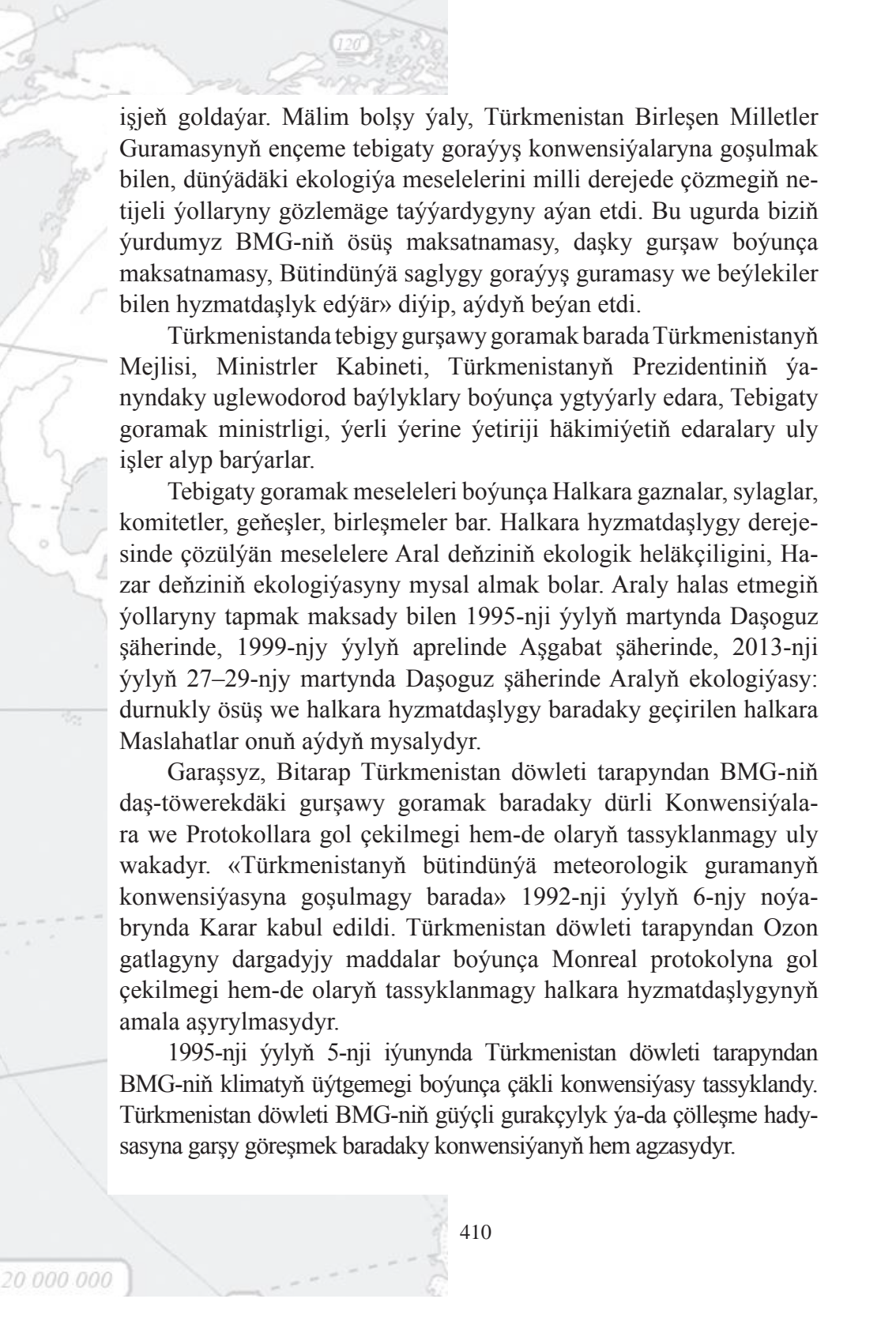


tusion toparynyň birinji mejlisinde eden çykyşynda: «2008-nji ýylda Türkmenistanyň Konstitusijasyny kämilleşdirmek boýunça düýpli we oýlanyşykly işler girizildi. Toplumlaýyn geçirilen bu işleriň netijesinde ýurdumyzyň Baş Kanunyna möhüm üýtgetmeler we goşmaçalar girizildi. Bu bolsa döwlet häkimiýeti we ýerli öz-özünü dolandyryş ulgamyny döretmek, ykdysady ösüşi çaltlandyrmak üçin hukuk taýdan zerur bolan şertleri döretdi...

Ýurdumyzyň Esasy Kanuny 2008-nji ýylda rejelenen görnüşinde tassyklanan döwründen bari geçen wagtyň içinde Garassyz Watanymyz ösüşin hil taýdan täze tapgyryna – Berkarar döwletimiziň bagtyýarlyk döwrüne gadam başdy... Häzirki döwürde Esasy kanunymyzyň aýry-aýry kadalarynda göz önünde tutulan wezipeler üstünlikli ýerine ýetirildi. Soňa görä döwletimizi we jemgyýetimizi özgertmek üçin bu kadalary bildirilýan talaplara laýyk getirmek zerur bolup durýar... Kämilleşdirilýan Konstitusijamyzyň hukuk binýadyny düzýän bu kadalarda diňe bir şu günki günň syýasy, ykdysady we durmuş meselelerini beýan etmän, ýakyn we uzak geljegi hem göz önünde tutmalydyr diýip, ähli ugurlarda ösüşlerimiziň kanuny daýanjynyň bolmalydygyny beýan etdi. Bu çuňňur manyly jümlelerde Garassyz Watanymyzyň geçmişi, şu günü we geljegi aýrylmaz baglanyşykly bir bitewülikde alnyp görkezilýar. Şonuň ýaly-da «Syýasy, ykdysady we durmuş meseleleri» diýeninde ýurdumyzyň çäklerindäki ähli alnyp barylýan işler, şol ylym-bilim, medeniýet, tebigaty goramak we örän köp beýleki ugurlaryň hem göz önünde tutulýandygy aýdyň beýan edilýär.

Daşky gurşawy goramak barada Türkmenistanda alnyp barylýan halkara hyzmatdaşlygy

Häzirki wagtda daşky gurşawy goramak meselesiniň köp taraplaýyn ugurlarynda bir ýa-da birnäçe ýurduň tagallalary ýeterlik bolmaýar. Şonuň üçin BMG-niň gatnaşmagynda-guramagynda бүтindүнä ähmiýetli ylmy-barlag işleri (meselem, klimatyň üýtgemegi) ýola goýulýar. Türkmenistanyň bu ugurdaky syýasy hem amaly ýörelgelerini hormatly Prezidentimiz «Ýurdumyz has möhüm ekologiýa meselelerini çözmäge gönükdirilen halkara başlangyçlaryny



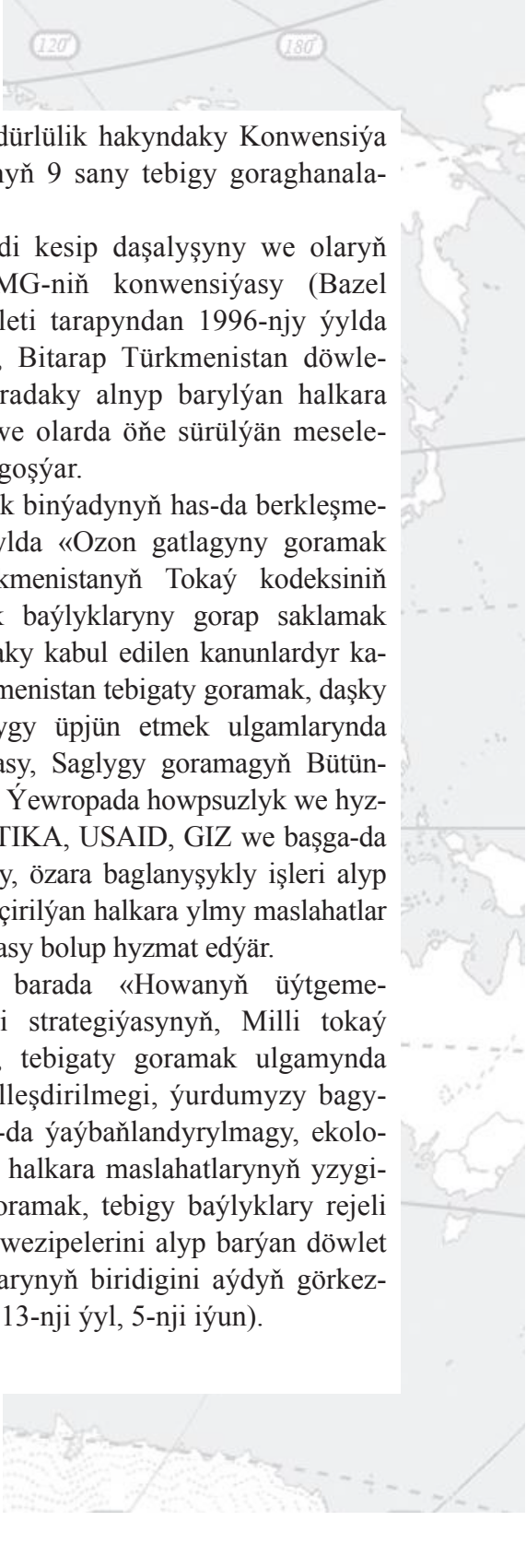
işjeň goldaýar. Mälim bolşy ýaly, Türkmenistan Birleşen Milletler Guramasynyň ençeme tebigaty goraýyş konwensiýalaryna goşulmak bilen, dünýädäki ekologiýa meselelerini milli derejede çözmegiň netijeli ýollaryny gözlemäge taýýardygyny aýan etdi. Bu ugurda biziň ýurdumyz BMG-niň ösüş maksatnamasy, daşky gurşaw boýunça maksatnamasy, Bütindünýä saglygy goraýyş guramasy we beýlekiler bilen hyzmatdaşlyk edýär» diýip, aýdyň beýan etdi.

Türkmenistanda tebigy gurşawy goramak barada Türkmenistanyň Mejlisi, Ministrler Kabineti, Türkmenistanyň Prezidentiniň ýanyndaky uglewodorod baýlyklary boýunça ygtyýarly edara, Tebigaty goramak ministrligi, ýerli ýerine ýetiriji häkimiýetiň edaralary uly işler alyp barýarlar.

Tebigaty goramak meseleleri boýunça Halkara gaznalar, sylaglar, komitetler, geňeşler, birleşmeler bar. Halkara hyzmatdaşlygy derejesinde çözülýän meselelere Aral deňziniň ekologik heläkçiligini, Hazar deňziniň ekologiýasyny mysal almak bolar. Araly halas etmegiň ýollaryny tapmak maksady bilen 1995-nji ýylyň martynda Daşoguz şäherinde, 1999-njy ýylyň aprelinde Aşgabat şäherinde, 2013-nji ýylyň 27–29-njy martynda Daşoguz şäherinde Aralyň ekologiýasy: durnukly ösüş we halkara hyzmatdaşlygy baradaky geçirilen halkara Maslahatlar onuň aýdyň mysalydyr.

Garaşsyz, Bitarap Türkmenistan döwleti tarapyndan BMG-niň daş-töwerekdäki gurşawy goramak baradaky dürli Konwensiýalara we Protokollara gol çekilmegi hem-de olaryň tassyklanmagy uly wakadyr. «Türkmenistanyň bütindünýä meteorologik guramanyň konwensiýasyna goşulmagy barada» 1992-nji ýylyň 6-njy noýabrynda Karar kabul edildi. Türkmenistan döwleti tarapyndan Ozon gatlagyny dargadyjy maddalar boýunça Monreal protokolyňa gol çekilmegi hem-de olaryň tassyklanmagy halkara hyzmatdaşlygynyň amala aşyrylmasydyr.

1995-nji ýylyň 5-nji iýunynda Türkmenistan döwleti tarapyndan BMG-niň klimatyň üýtgemegi boýunça çäkli konwensiýasy tassyklandy. Türkmenistan döwleti BMG-niň güýçli gurakçylyk ýa-da çölleşme hadysasyna garşy göreşmek baradaky konwensiýanyň hem agzasydyr.

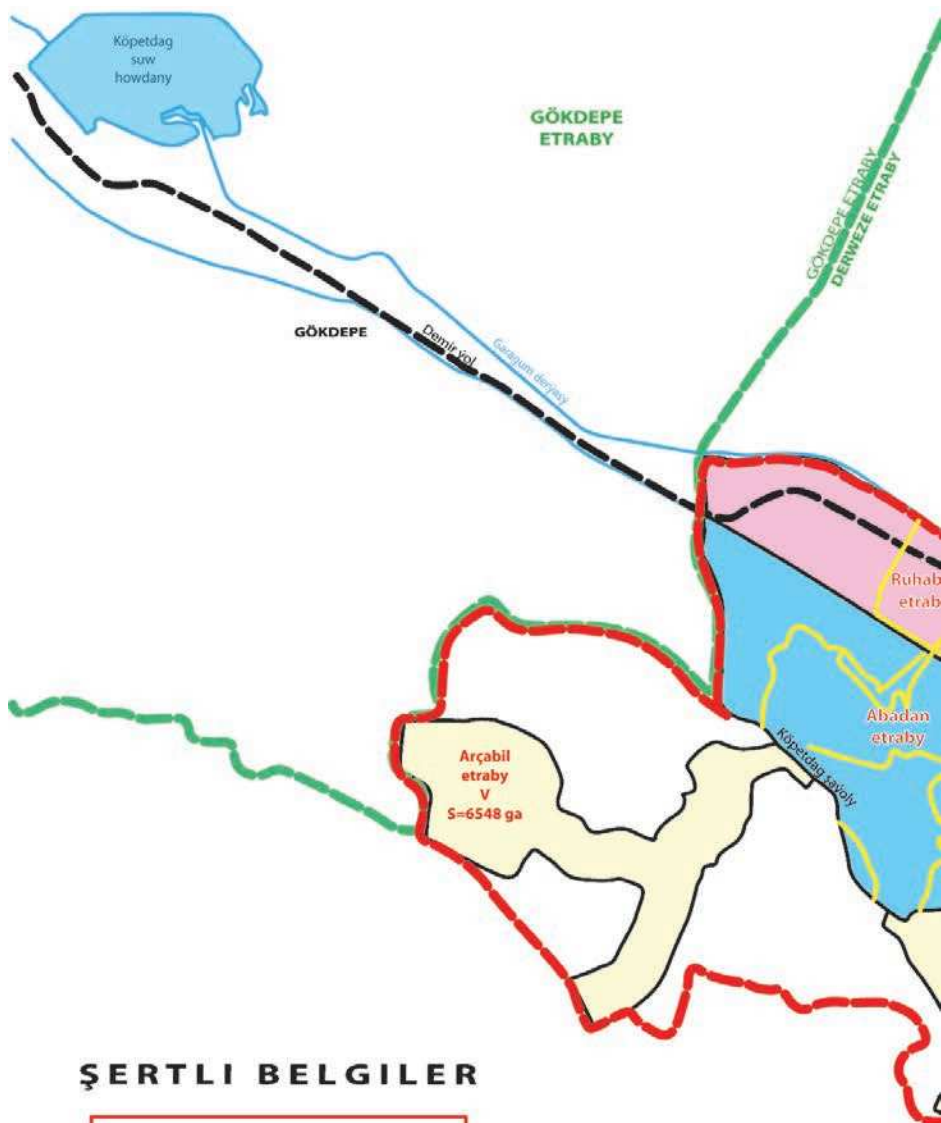


Şu günki günde biologiki köpdürlülük hakyndaky Konwensiýa (1996 ý) laýyklykda Türkmenistanyň 9 sany tebigy goraghanalarynda uly işler alnyp barylýar.

«Howply zyňyndylaryň serhedi kesip daşalyşyny we olaryň äkidilişini barlamak barada» BMG-niň konwensiýasy (Bazel konwensiýasy) Türkmenistan döwleti tarapyndan 1996-njy ýylda tassyklandy. Şeýlelikde, Garaşsyz, Bitarap Türkmenistan döwletimiz daşky gurşawy goramak baradaky alnyp barylýan halkara hyzmatdaşlygyna işjeň gatnaşýar we olarda öňe sürülýän meseleleriň oňyn çözülmegine uly goşant goşýar.

Türkmenistanyň ekologik hukuk binýadynyň has-da berkleşmegine, kämilleşmegine: 2009-njy ýylda «Ozon gatlagyny goramak hykyndaky», 2011-nji ýylda Türkmenistanyň Tokaý kodeksiniň we «Balykçylyk we suw biologik baýlyklaryny gorap saklamak hatyndaky», şeýle-de soňky ýyllardaky kabul edilen kanunlardyr kararlar aýratyn orun eýeleýärler. Türkmenistan tebigaty goramak, daşky gurşawdaky ekologik deňagramlylygy üpjün etmek ulgamlarynda BMG, BMG-niň Ösüş maksatnamasy, Saglygy goramagyň Bütündünýä guramasy, Bütündünýä banky, Ýewropada howpsuzlyk we hyzmatdaşlyk guramasy, BEG, TASIŞ, TIKÄ, USAID, GIZ we başga-da köp sanly guramalar bilen ysnyşykly, özara baglanyşykly işleri alyp barýar. Türkmenistanda her ýylda geçirilýan halkara ylmy maslahatlar we forumlar muňun aýdys subutnamasy bolup hyzmat edýär.

Hormatly Prezidentimiz bu barada «Howanyň üýtgemegi boýunça Türkmenistanyň Milli strategiýasynyň, Milli tokaý maksatnamasynyň kabul edilmegi, tebigaty goramak ulgamynda hereket edýan kanunçylygyň kämilleşdirilmegi, ýurdumyzy bagy-bossanlyga öwürmek işleriniň has-da ýaýbaňlandyrylmagy, ekologiýa we tebigaty goramak boýunça halkara maslahatlarynyň yzygiderli geçirilmegi daşky gurşawy goramak, tebigy baýlyklary rejeli peýdalanmak we aýawly saklamak wezipelerini alyp barýan döwlet syýasatymyzyň ileri tutulýan ugurlarynyň biridigini aýdyň görkezýär» diýip, örän ýerlikli belleýär (2013-nji ýyl, 5-nji iýun).



ŞERTLI BELGILER

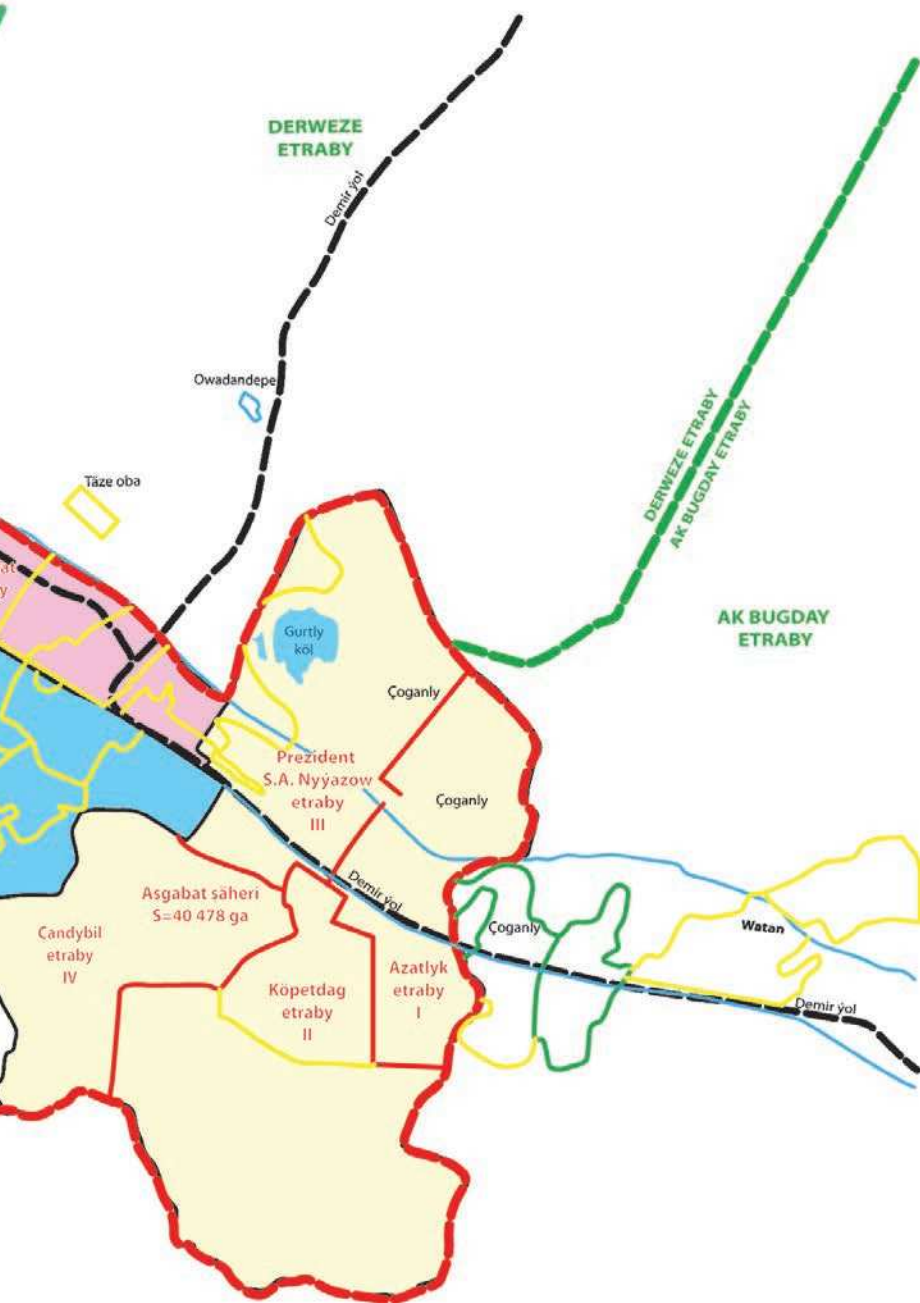
24.05.2013 ÝYLD A GOŞULAN ETRAPLAR



Ruhabat etraby



Abadan etraby

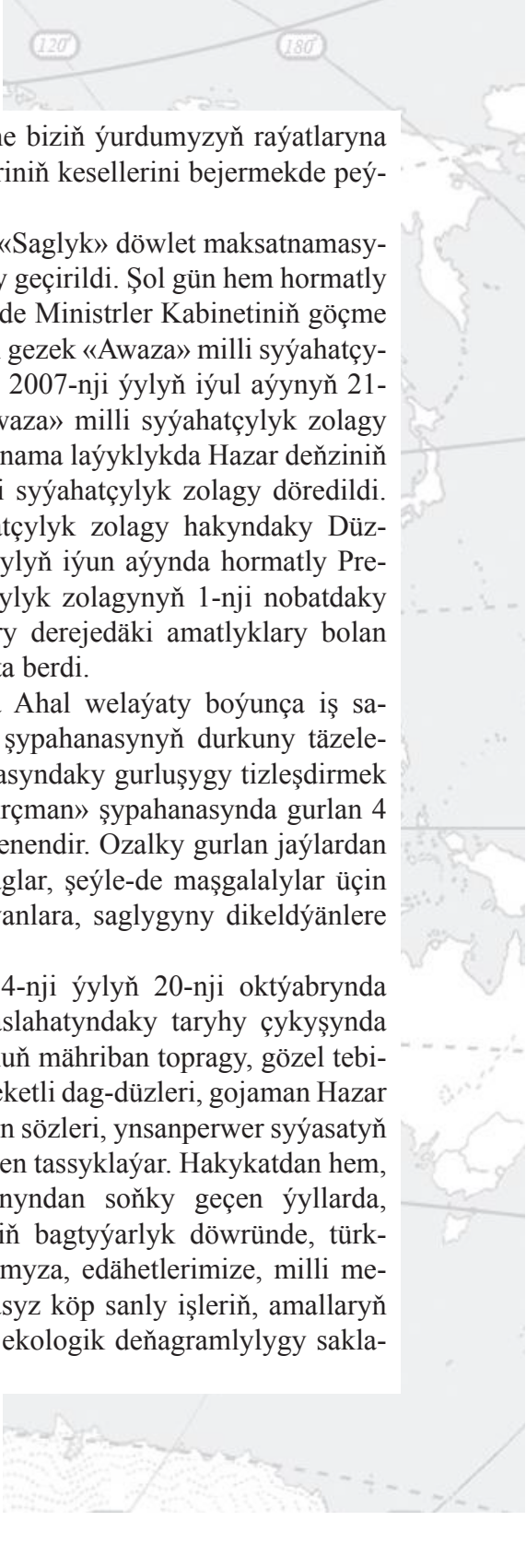


60-njy surat. Aşgabat şäheriniň karta shemasy

Ýurdumyzda tebigaty goramagyň – dynç alyş we kesel bejeriş ulgamlarynyň (rekraziýa) ösdürilişi

Türkmenistanyň tutýan meýdanynyň köp böleginde düzlükler ýaýlyp, onuň hem çäklerinde çägel çöller giň ýaýrandyr. Olardan biri-birlerinden üzňelikdäki ýa-da galtaşýan ýagdaýdaky: Peslik Garagun, Beýik Garagum, Günorta-Gündogar, Sandyklygum, Üçtagangum, Çilmämmetgum, Gumsepişen, Oktumgum, Darjagum, Goturdepe-Barsagelmez-Burun barhan çägelikleri, Gyzylgum, Söýünagsakgum, Meşetgum we beýlekileri bellemek bolar. Bu düzlügiň çäklerinde ýylyň dowamynda, diňe ýaz pasly bolaýmasa, gurak howaly günler köp bolýar. Tomsuna howanyň ortaça ýylylyk derejesi 40-45°C-ä ýetýär, Günüň ýiti şöhleleriniň ýeriň, suwuň üstünden bugaryşyň güýçli bolmagyna, şeýle-de adam bedenine täsir edişi has-da güýçlüdir. Şoňa görä-de Berkarar döwletimiziň bagtyýarlyk döwründe adamlaryň yssy pasylda dynç almaklary üçin amatly şertleri bolan ýerler: Hazar deňziniň kenarynda döredilen «Awaza» milli syýahatçylyk zolagy, Köpetdagyň, Köýtendagyň salkyn-saýaly jülgeleridir jana şypa beriji sowuk suwly çeşmeleriniň boýlary saýlanyp alynýar. Çeşme diýlende, dag gerişleriniň aralaryndaky ýaşyl meýdanly jülgeler, ir-iýmişli baglar, jeňňellikler ýadyňa düşýär. Arçabil, Gökdere-Altyýap, Sekizýap, Aýdere, Sumbar ýaly jülgeler ir wagtlardan bäri ata-babalarymyzyň rahatlyk tapan künjekleridir. Garaşsyzlyk ýyllarynda bu künjekler mekdep okuwçylarynyň, ýurdumyzyň raýatlarynyň dynç alýan jennet mekanyna öwrülendir.

Türkmenistan Garaşsyz döwlet diýlip ykrar edilenden soňra, kesel bejeriş ähmiýetli, dynç alynýan ýerleriň sany artdyryldy, olaryň birnäçesiniň durky täzelendi. Indi her bir obada okuwçylaryň boş wagtларыnda dynç almaklary üçin ähli mümkinçilikleri bolan sport we dynç alyş merkezler döredildi. Baýramaly, Arçmanata, Mollagara, Farap şypahanalary bilen bir hatarda «Awaza» milli syýahatçylyk zolagynyň tebigy mümkinçilikleri halkyň hyzmatyna goýuldy. Ýurdumyzyň demirgazyk künjeginde – Daşoguzda (2014), ýeriň çuňluklaryndan alnan ýokary kesel bejeriş ukyply suw çykarylýp, häzirkizaman talaplarynyň ählisine doly gabat gelyän ylmyň-tehnikanyň iň soňky gazananlarynyň netijesinde döredilen enjamlar

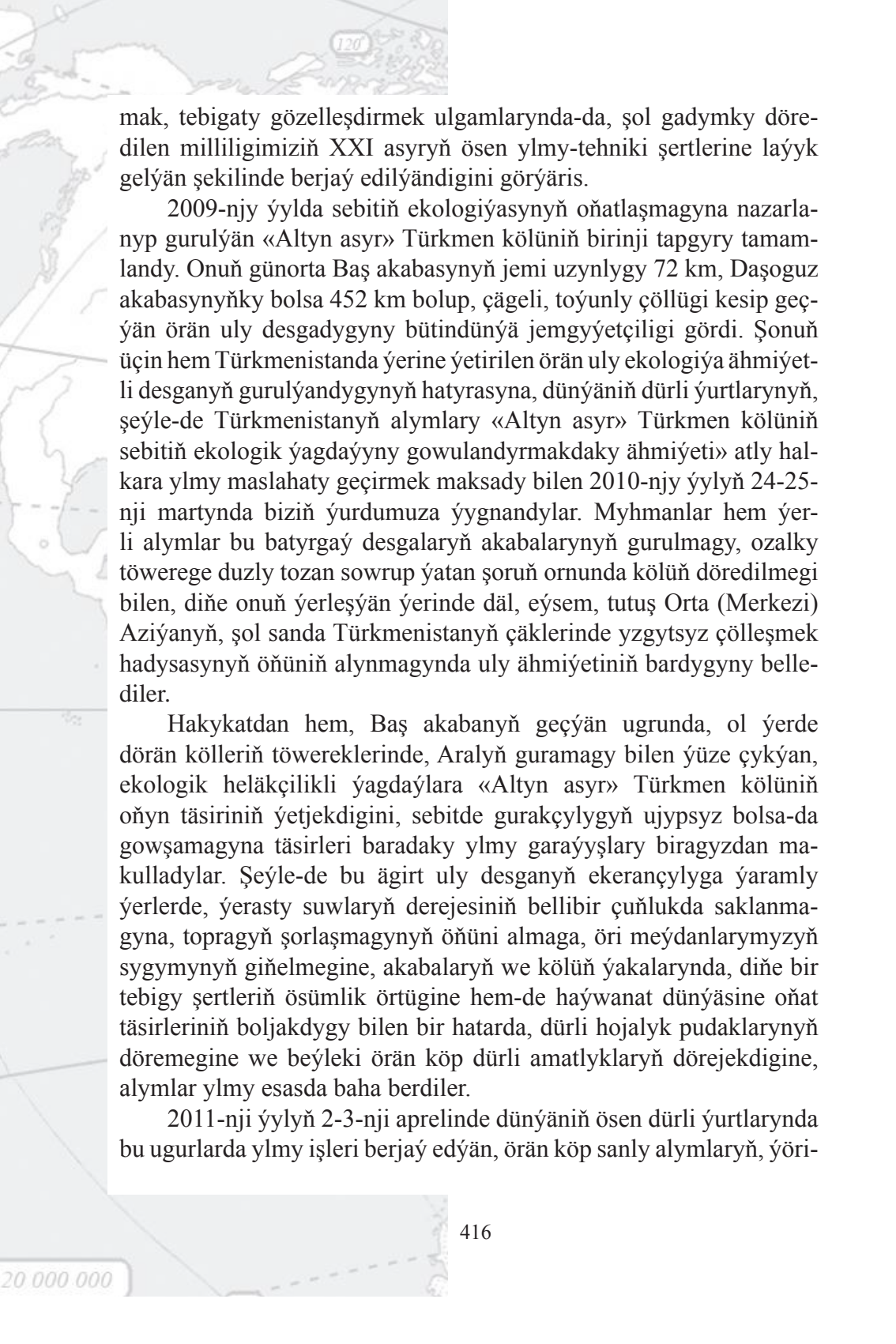


bilen enjamlaşdyrylan şypahana diňe biziň ýurdumyzyň raýatlaryna däl, eýsem, islendik ýurduň wekilleriniň kesellerini bejermekde peýdalanylyp başlandy.

2007-nji ýylyň 21-nji iýulynda «Saglyk» döwlet maksatnamasynyň jar edileniniň 12 ýyllyk dabarasy geçirildi. Şol gün hem hormatly Prezidentimiz Türkmenbaşy şäherinde Ministrler Kabinetiniň göçme Mejlisini geçirdi. Şol mejlisde ilkinji gezek «Awaza» milli syýahatçylyk zolagynyň tanyşdyrylyşy boldy. 2007-nji ýylyň iýul aýynyň 21-de Türkmenistanyň Prezidenti «Awaza» milli syýahatçylyk zolagy hakyndaky” karara gol çekdi. Resminama laýyklykda Hazar deňziniň gündogar kenarynda «Awaza» milli syýahatçylyk zolagy döredildi. Karar bilen «Awaza» milli syýahatçylyk zolagy hakyndaky Düzgünnama tassyklanyldy. 2009-njy ýylyň iýun aýynda hormatly Prezidentimiz «Awaza» milli syýahatçylyk zolagynyň 1-nji nobatdaky binalaryny – 3 sany halkara ýokary derejedäki amatlyklary bolan myhmanhana açyp, ulanmaga ak pata berdi.

2009-njy ýylyň 3-nji iýulynda Ahal welaýaty boýunça iş saparyny amala aşyranda «Arçman» şypahanasynyň durkuny täzelemekde, «Durun» ýyly suw şypahanasyndaky gurluşygy tizleşdirmek baradaky meselelere ünsi çekdi. «Arçman» şypahanasynda gurlan 4 gatly täze bina 420 orun üçin niýetlenendir. Ozalky gurlan jaýlardan tapawutlylykda 1 we 2 orunlyk otaglar, şeýle-de maşgalalylar üçin ýörite niýetlenilen otaglar dynç alýanlara, saglygyny dikeldýänlere hyzmat edýär.

Hormatly Prezidentimiziň 2014-nji ýylyň 20-nji oktyabrynda Türkmenistanyň Ýaşulularynyň maslahatyndaky taryhy çykyşynda «Türkmen halkynyň бүтін taryhy onuň mähriban topragy, gözeli tebigaty, uç gyraksyz Garagum çöli, bereketli dag-düzleri, gojaman Hazar deňzi bilen aýrylmaz baglydyr» diýen sözleri, ynsanperwer syýasatyň düýp mazmunyny has aýdyňlygy bilen tassyklaýar. Hakykatdan hem, Türkmenistan Garaşsyzlygyny alanyndan soňky geçen ýyllarda, aýratyn hem, Berkarar döwletimiziň bagtyýarlyk döwründe, türkmen milliligimize, ata-baba ýollarymyza, edähetlerimize, milli medeniýetimize mahsuslykdaky ummasyz köp sanly işleriň, amallaryň arasynda, daşky gurşawy goramak, ekologik deňagramlylygy sakla-

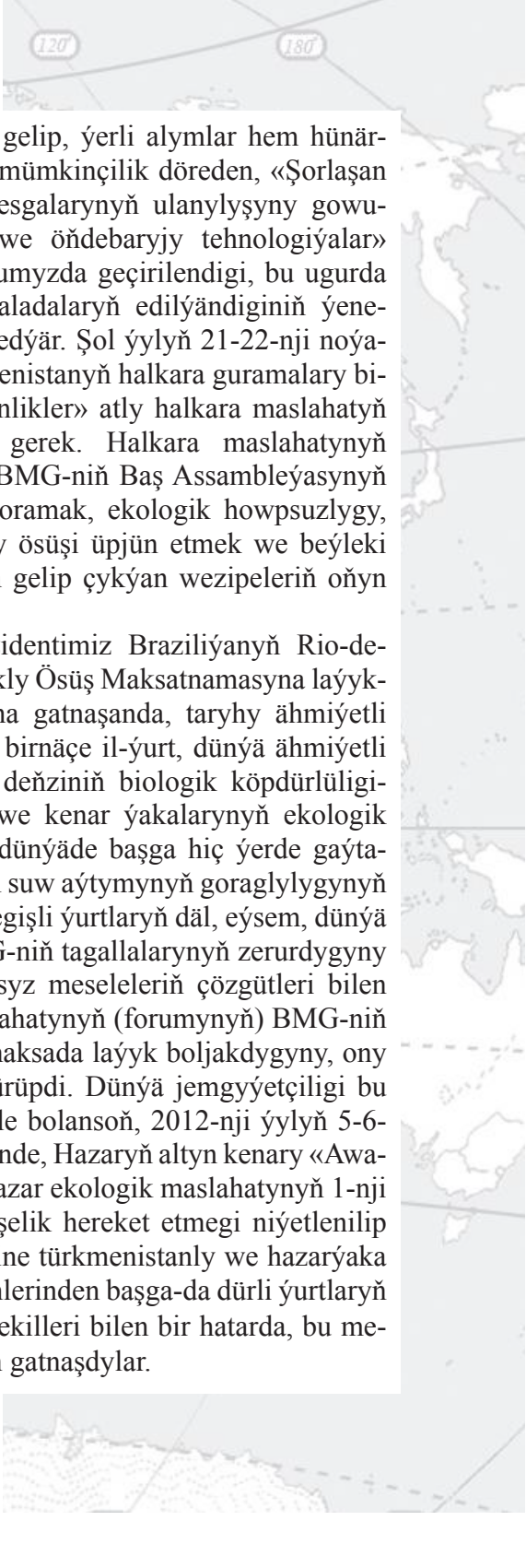


mak, tebigaty gözelleşdirmek ulgamlarynda-da, şol gadymky döredilen milliligimiziň XXI asyryň ösen ylmy-tehniki şertlerine laýyk gelýän şekilinde berjaý edilýändigini görýäris.

2009-njy ýylda sebitiň ekologiýasynyň oňatlaşmagyna nazarlanyň gurulýan «Altyn asyr» Türkmen kölüniň birinji tapgyry tamamlandy. Onuň günorta Baş akabasynyň jemi uzynlygy 72 km, Daşoguz akabasynyňky bolsa 452 km bolup, çägeli, toýunly çöllügi kesip geçýän örän uly desgadygyny bütindünýä jemgyýetçiligi gördi. Şonuň üçin hem Türkmenistanda ýerine ýetirilen örän uly ekologiýa ähmiýetli desganyň gurulandygynyň hatyrasyna, dünýäniň dürli ýurtlarynyň, şeýle-de Türkmenistanyň alymlary «Altyn asyr» Türkmen kölüniň sebitiň ekologik ýagdaýyny gowulandyrmakdaky ähmiýeti» atly halkara ylmy maslahaty geçirmek maksady bilen 2010-njy ýylyň 24-25-nji martynda biziň ýurdumuza ýygmandylar. Myhmanlar hem ýerli alymlar bu batyrgaý desgalaryň akabalarynyň gurulmagy, ozalky töwerege duzly tozan sowrup ýatan şorun ornunda kölüň döredilmegi bilen, diňe onuň ýerleşýän ýerinde däl, eýsem, tutuş Orta (Merkezi) Aziýanyň, şol sanda Türkmenistanyň çäklerinde yzgytsyz çölleşmek hadysasynyň önüniň alynmagynda uly ähmiýetiniň bardygyny bellediler.

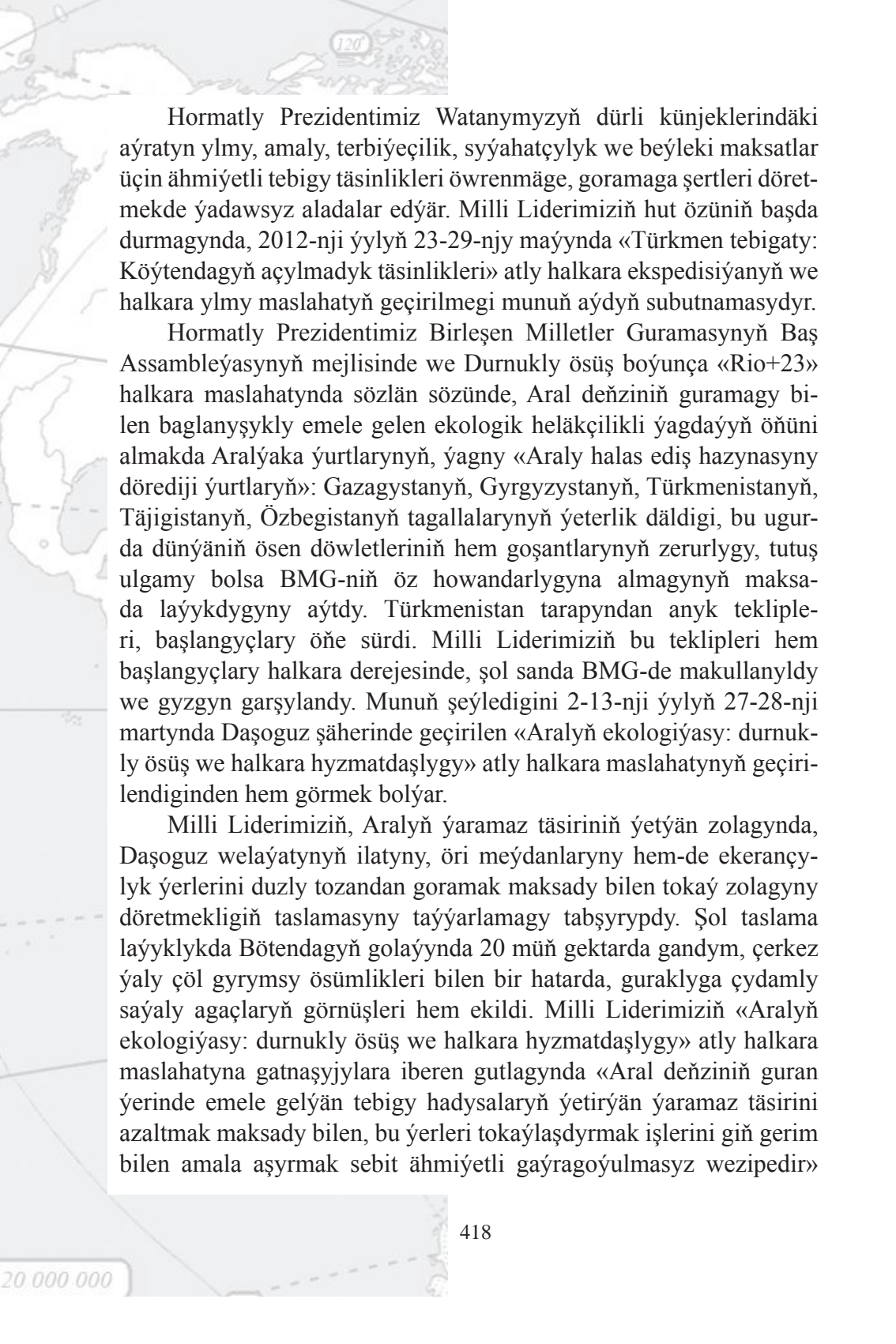
Hakykatdan hem, Baş akabanyň geçýän ugrunda, ol ýerde dörän kölleriniň töwereklerinde, Aralyň guramagy bilen ýüze çykýan, ekologik heläkçilikli ýagdaýlara «Altyn asyr» Türkmen kölüniň oňyn täsiriniň ýetjekdigini, sebitde gurakçylygyň ujypsyz bolsa-da gowşamagyna täsirleri baradaky ylmy garaýyşlary biragyzdan makulladylar. Şeýle-de bu ägirt uly desganyň ekerançylyga ýaramly ýerlerde, ýerasty suwlaryň derejesiniň bellibir çuňlukda saklanmagyna, topragyň şorlaşmagynyň önüni almaga, öri meýdanlarymyzyň sygymynyň giňelmegine, akabalaryň we kölüň ýakalarynda, diňe bir tebigy şertleriň ösümlik örtüğine hem-de haýwanat dünýäsine oňat täsirleriniň boljakdygy bilen bir hatarda, dürli hojalyk pudaklarynyň döremegine we beýleki örän köp dürli amatlyklaryň dörejekdigine, alymlar ylmy esasyda baha berdiler.

2011-nji ýylyň 2-3-nji aprelinde dünýäniň ösen dürli ýurtlarynda bu ugurlarda ylmy işleri berjaý edýän, örän köp sanly alymlaryň, ýöri-



te hünärmenleriň biziň ýurdumyza gelip, ýerli alymlar hem hünärmenler bilen tejribe alyşmaklaryna mümkinçilik döreden, «Şorlaşan ýerleri dikeltmekde we suwaryş desgalarynyň ulanylyşyny gowulandyrmakda ylmyň gazananlary we öndebaryjy tehnologiýalar» atly halkara ylmy maslahatyň ýurdumyzda geçirilendigi, bu ugurda döwletimiz tarapyndan ýadawsyz aladalaryň edilýändiginiň ýenede bir subutnamasy bolup hyzmat edýär. Şol ýylyň 21-22-nji noýabrynda, «Ekologiýa boýunça Türkmenistanyň halkara guramalary bilen hyzmatdaşlygy: gazanylan üstünlikler» atly halkara maslahatyň geçirilendigini aýratyn bellemek gerek. Halkara maslahatynyň esasy, hormatly Prezidentimiziň BMG-niň Baş Assambleýasynyň 65-66-njy mejlislerinde, tebigaty goramak, ekologik howpsuzlygy, deňagramlygy, dünýäde durmukly ösüşi üpjün etmek we beýleki bütindünýä ähmiýetli tekliplerinden gelip çykyan wezipeleriň oňyn çözgütleriniň meseleleri düzdi.

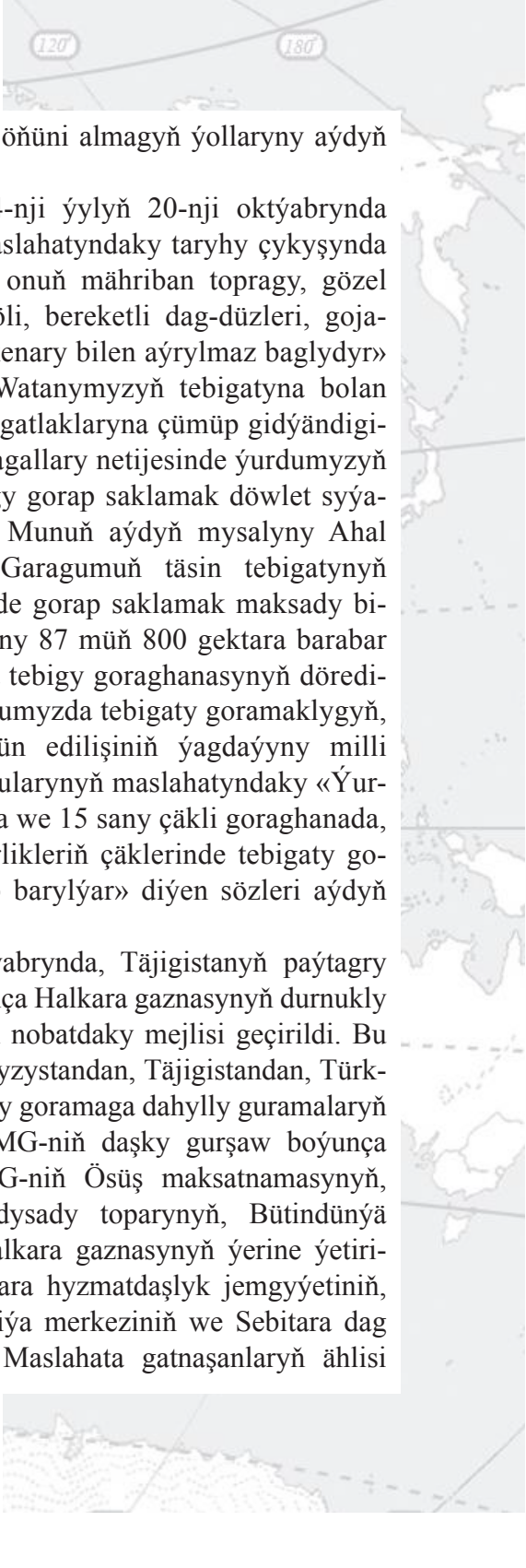
2012-nji ýylda hormatly Prezidentimiz Braziliýanyň Rio-de-Žaneýro şäherinde BMG-niň Durnukly Ösüş Maksatnamasyna laýyklykdaky «Rio+20» atly maslahatyna gatnaşanda, taryhy ähmiýetli söz sözledi. Şol çykyşynda beýleki birnäçe il-ýurt, dünýä ähmiýetli teklipleri bilen bir hatarda, Hazar deňziniň biologik köpdürlüligini goramaklyga, deňziň suwunyň we kenar ýakalarynyň ekologik deňagramlylygyny üpjün etmegiň, dünýäde başga hiç ýerde gaýtalanmaýan, tebigatynyň döreden täsin suw aýtymynyň goraglylygynyň üpjün edilmeginde, diňe bu sebite degişli ýurtlaryň däl, eýsem, dünýä ýurtlarynyň ählisiniň, has hem BMG-niň tagallalarynyň zerurdygyny nygtady. Bu ugurda gaýragoýulmasyz meseleleriň çözgütleri bilen bir hatarda, Hazar ekologiýasy maslahatynyň (forumynyň) BMG-niň howandarlygynda döredilmeginiň maksada laýyk boljakdygyny, ony döretmek baradaky teklibini öňe sürüpdü. Dünýä jemgyýetçiligi bu ajaýyp teklibi gyzgyn goldady. Şeýle bolansoň, 2012-nji ýylyň 5-6-njy noýabrynda Türkmenbaşy şäherinde, Hazaryň altyn kenary «Awaza» milli syýahatçylyk zolagynda Hazar ekologik maslahatynyň 1-nji mejlisi (maslahaty) geçirildi. Hemişelik hereket etmegi niýetlenilip döredilen Maslahatyň (Forumyň) işine türkmenistanly we hazarýaka döwletleriniň alymlarydyr hünärmenlerinden başga-da dürli ýurtlaryň alymlary, BMG-niň bölümleriniň wekilleri bilen bir hatarda, bu mesele bilen gyzyklanýan adamlar hem gatnaşdylar.



Hormatly Prezidentimiz Watanymyzyň dürli künjeklerindäki aýratyn ylmy, amaly, terbiýeçilik, syýahatçylyk we beýleki maksatlar üçin ähmiýetli tebigy täsinlikleri öwrenmäge, goramaga şertleri döretmekde ýadawsyz aladalar edýär. Milli Liderimiziň hut özüniň başda durmagynda, 2012-nji ýylyň 23-29-njy maýynda «Türkmen tebigaty: Köýtendagyň açylmadyk täsinlikleri» atly halkara ekspedisiýanyň we halkara ylmy maslahatyň geçirilmegi munuň aýdyň subutnamasydyr.

Hormatly Prezidentimiz Birleşen Milletler Guramasynyň Baştasamblýasynyň mejlisinde we Durnukly ösüş boýunça «Rio+23» halkara maslahatynda sözlän sözünde, Aral deňziniň guramagy bilen baglanyşykly emele gelen ekologik heläkçilikli ýagdaýyň önüni almakda Aralýaka ýurtlarynyň, ýagny «Araly halas ediş hazynasyny dörediji ýurtlaryň»: Gazagystanyň, Gyrgyzystanyň, Türkmenistanyň, Täjigistanyň, Özbekistanyň tagallalarynyň ýeterlik dældigi, bu ugurda dünýäniň ösen döwletleriniň hem goşantlarynyň zerurlygy, tutuş ulgamy bolsa BMG-niň öz howandarlygyna almagynyň maksada laýykdygyny aýtdy. Türkmenistan tarapyndan anyk teklipleri, başlangyçlary öňe sürdi. Milli Liderimiziň bu teklipleri hem başlangyçlary halkara derejesinde, şol sanda BMG-de makullanyldy we gyzgyn garşylandy. Munuň şeýledigini 2-13-nji ýylyň 27-28-nji martynda Daşoguz şäherinde geçirilen «Aralyň ekologiýasy: durnukly ösüş we halkara hyzmatdaşlygy» atly halkara maslahatynyň geçirilendigidinden hem görmek bolýar.

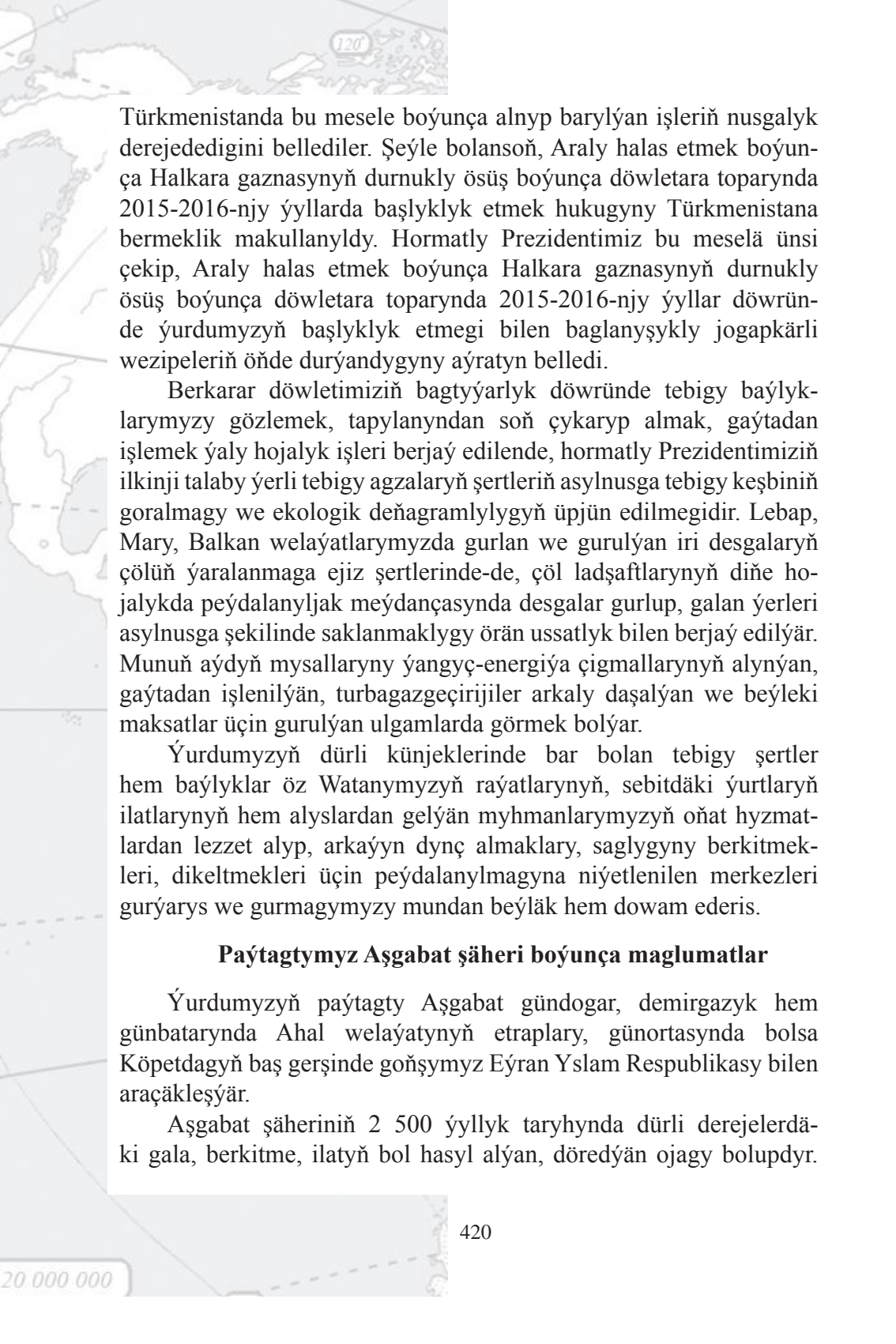
Milli Liderimiziň, Aralyň ýaramaz täsiriniň ýetýän zolagynda, Daşoguz welaýatynyň ilatyny, öri meýdanlaryny hem-de ekerançylyk ýerlerini duzly tozandan goramak maksady bilen tokaý zolagyny döretmekligiň taslamasyny taýýarlamagy tabşyrypdy. Şol taslama laýyklykda Bötendagyň golaýynda 20 müň gektarda gandym, çerkez ýaly çöl gyrymsy ösümlikleri bilen bir hatarda, guraklyga çydamly saýaly agaçlaryň görnüşleri hem ekildi. Milli Liderimiziň «Aralyň ekologiýasy: durnukly ösüş we halkara hyzmatdaşlygy» atly halkara maslahatyna gatnaşyjylara iberen gutlagynda «Aral deňziniň guran ýerinde emele gelýän tebigy hadysalaryň ýetirýän ýaramaz täsirini azaltmak maksady bilen, bu ýerleri tokaýlaşdyrmak işlerini giň gerim bilen amala aşyrmak sebittir ähmiýetli gaýragoýulmasyz wezipedir»



diýip, nogsanlyklaryň döremeginiň önüni almagyň ýollaryny aýdyň beýan etdi.

Hormatly Prezidentimiz 2014-nji ýylyň 20-nji oktyabrynda Türkmenistanyň Ýaşulularynyň maslahatyndaky taryhy çykyşynda «Türkmen halkynyň bütin taryhy onuň mähriban topragy, gözəl tebigaty, uç-gyraksyz Garagum çöli, bereketli dag-düzleri, gojaman Hazar deňzi we onuň ajaýyp kenary bilen aýrylmaz baglydyr» diýmekligi, biziň kalbymyzdaky Watanymyzyň tebigatyna bolan söýgimiziň kökleriniň taryhyň çuň gatlaklaryna çümüp gidýändigini beýan edýär. Milli Liderimiziň tagallary netijesinde ýurdumyzyň ähli ýerlerinde tebigy özboluşlylygy gorap saklamak döwlet syýasaty derejesinde alnyp barylýar. Munuň aýdyň mysalyny Ahal welaýatynyň çäklerinde, Peslik Garagumuň täsin tebigatynyň özboluşlylygyny aslynusga şekilinde gorap saklamak maksady bilen, 2013-nji ýylda umumy meýdany 87 müň 800 gektara barabar bolan «Bereketli Garagum» döwlet tebigy goraghanasynyň döredilendiginde-de görmek bolýar. Ýurdumyzda tebigaty goramaklygyň, ekologik deňagramlylygygyň üpjün edilişiniň ýagdaýyny milli Liderimiziň Türkmenistanyň Ýaşulularynyň maslahatyndaky «Ýurdumyzdaky 10-a golaý goraghanada we 15 sany çäkli goraghanada, şeýle hem 17 sany tebigy ýadygärlikleriň çäklerinde tebigaty goramak boýunça netijeli işler alnyp barylýar» diýen sözleri aýdyň tassyklaýar.

2014-nji ýylyň 25-26-njy noýabrynda, Täjigistanyň paýtagry Duşenbede Araly halas etmek boýunça Halkara gaznasynyň durnukly ösüşi boýunça döwletara toparynyň nobatdaky mejlisi geçirildi. Bu mejlisiň işine Gazagystandan, Gyrgyzystandan, Täjigistandan, Türkmenistandan, Özbegistandan tebigaty goramaga dahylly guramalaryň ýolbaşçylary bilen bir hatarda, BMG-niň daşky gurşaw boýunça maksatnamasynyň (ÝUNEP), BMG-niň Ösüş maksatnamasynyň, BMG-niň Ýewropa boýunça Ykdysady toparynyň, Bütindünýä bankynyň, Araly halas etmegiň Halkara gaznasynyň ýerine ýetiriji komitetiniň, Germaniýanyň halkara hyzmatdaşlyk jemgyýetiniň, Merkezi Aziýanyň Sebitara ekologiýa merkeziniň we Sebitara dag merkeziniň wekilleri gatnaşdylar. Maslahata gatnaşanlaryň ählisi



Türkmenistanda bu mesele boýunça alnyp barylýan işleriň nusgalyk derejededigini bellediler. Şeýle bolansoň, Araly halas etmek boýunça Halkara gaznasynyň durnukly ösüş boýunça döwletara toparynda 2015-2016-njy ýyllarda başlyklyk etmek hukugyny Türkmenistana bermeklik makullanyldy. Hormatly Prezidentimiz bu meselä ünsi çekip, Araly halas etmek boýunça Halkara gaznasynyň durnukly ösüş boýunça döwletara toparynda 2015-2016-njy ýyllar döwründe ýurdumyzyň başlyklyk etmegi bilen baglanyşykly jogapkärli wezipeleriň öňde durýandygyny aýratyn belledi.

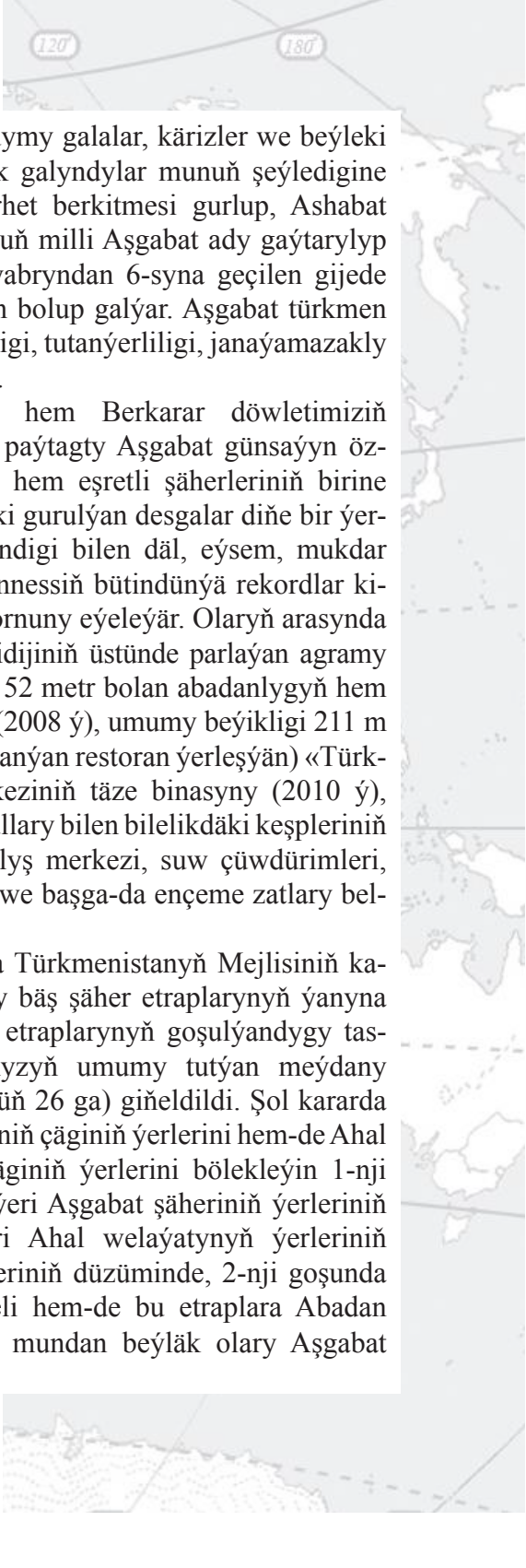
Berkarar döwletimiziň bagtyýarlyk döwründe tebigy baýlyklarymyzy gözlemek, tapylanyndan soň çykaryp almak, gaýtadan işlemek ýaly hojalyk işleri berjaý edilende, hormatly Prezidentimiziň ilkinji talaby ýerli tebigy agzalaryň şertleriň asylnusga tebigy keşbiniň goralmagy we ekologik deňagramlylygyň üpjün edilmegidir. Lebap, Mary, Balkan welaýatlarymyzda gurlan we gurulýan iri desgalaryň çölün ýaralanmaga ejiz şertlerinde-de, çöl ladşaftlarynyň diňe hojalykda peýdalanyljak meýdançasýnda desgalar gurlup, galan ýerleri asylnusga şekilinde saklanmaklygy örän ussatlyk bilen berjaý edilýär. Munuň aýdyň mysallaryny ýangyç-energiýa çigmallarynyň alynýan, gaýtadan işlenilýän, turbagazgeçirijiler arkaly daşalýan we beýleki maksatlar üçin gurulýan ulgamlarda görmek bolýar.

Ýurdumyzyň dürli künjeklerinde bar bolan tebigy şertler hem baýlyklar öz Watanymyzyň raýatlarynyň, sebitdäki ýurtlaryň ilatларыnyň hem alyslardan gelýän myhmanlarymyzyň oňat hyzmatlardan lezzet alyp, arkaýyn dynç almaklary, saglygyny berkitmekleri, dikeltmekleri üçin peýdalanylmagyna niýetlenilen merkezleri gurýarys we gurmağyмыzy mundan beýläk hem dowam ederis.

Paýtagtymyz Aşgabat şäheri boýunça maglumatlar

Ýurdumyzyň paýtagty Aşgabat gündogar, demirgazyk hem günbatarynda Ahal welaýatynyň etraplary, günortasynda bolsa Köpetdagyň baş gerşinde goňşymyz Eýran Ýslam Respublikasy bilen araçäkleşýär.

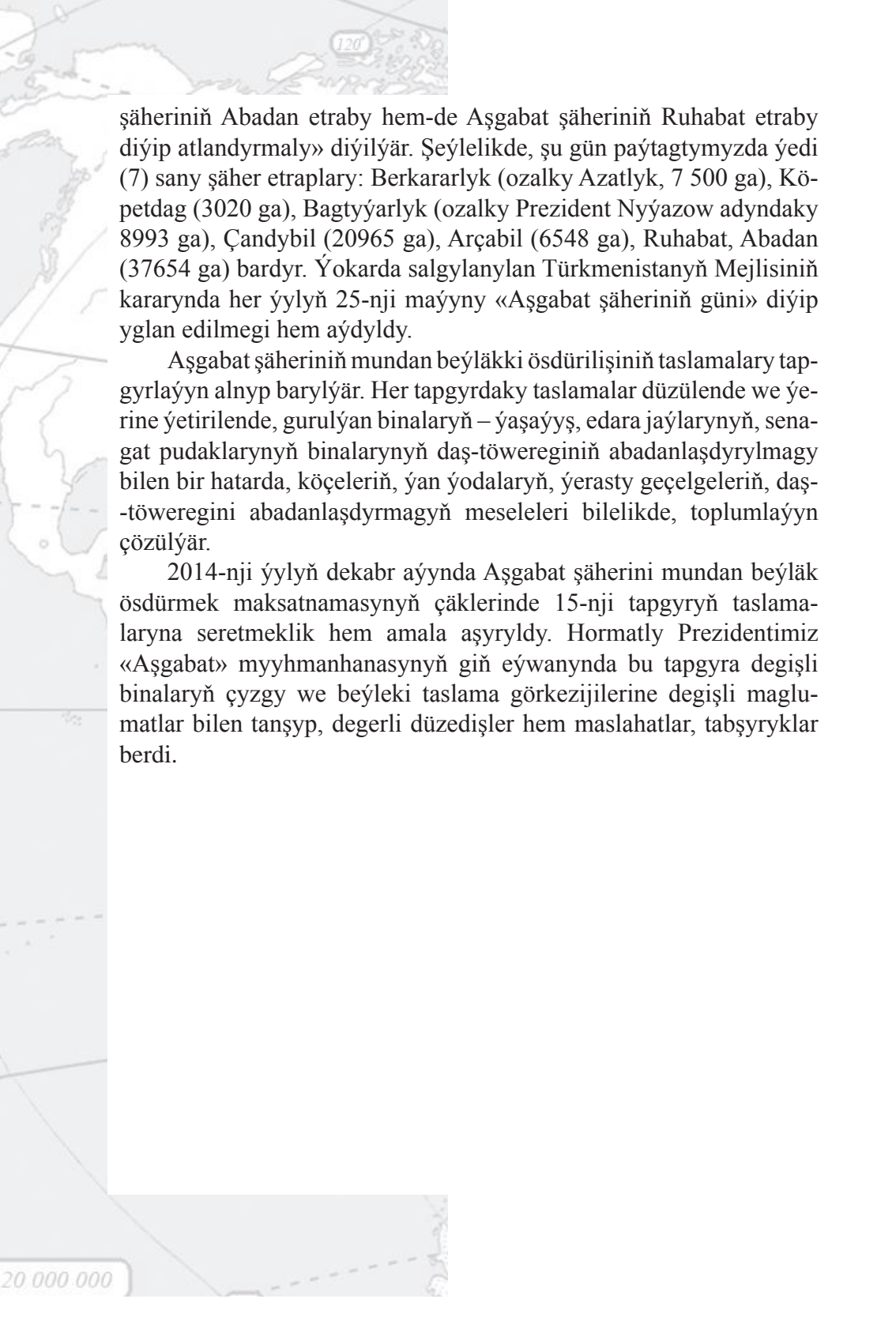
Aşgabat şäheriniň 2 500 ýyllyk taryhynda dürli derejelerdäki gala, berkitme, ilatyň bol hasyl alýan, döredýän ojagy bolupdyr.



Aşgabadynyň häzirki çäklerindäki gadymy galalar, kärizler we beýleki medeni ojaklardan galan arheologik galyndylar munuň şeýledigine şaýatlyk edýär. 1881-nji ýylda serhet berkitmesi gurlup, Ashabat adyny göteripdir. 1927-nji ýylda onuň milli Aşgabat ady gaýtarylyp berlipdir. 1948-nji ýylyň 5-nji oktyabryndan 6-syna geçilen gijede güýçli ýertitremesinde şäher weýran bolup galýar. Aşgabat türkmen halkymyzyň ruhobelentligi, agzybirligi, tutanýerliligi, janaýamazakly zähmeti bilen gaýtadan dikeldilipdir.

Garaşsyzlyk ýyllarynda, has hem Berkarar döwletimiziň bagtyýarlyk döwründe ýudumyzyň paýtagty Aşgabat günsaýyn özgerdip, ösdürilip, dünýäniň gözəl hem eşretli şäherleriniň birine öwürüldi. Paýtagtymyzyň çäklerindäki gurulýan desgalar diňe bir ýerli tebigy landşaftlary gözelleşdirýändigini bilen däl, eýsem, mukdar hem san-ölçeg derejesi boýunça Ginnessiň bütindünýä rekordlar kitabyna girizilen binalary taýdan öz ornuny eýeleýär. Olaryň arasynda beýikligi 133 m bolan baýdak berkidijiniň üstünde parlaýan agramy 420 kg, dikligine-35, in uzynlygyna 52 metr bolan abadanlygyň hem parahatlygyň nyşany Baýdagymyzy (2008 ý), umumy beýikligi 211 m 31 gatdan ybarat (29-njy gatynda aýlanýan restoran ýerleşýän) «Türkmenistan» teleradioýaýlymlar merkeziniň täze binasyny (2010 ý), şeýle-de Oguzhan atamyzyň alty ogullary bilen bilelikdäki keşpleriniň heýkelleri, «Älem» medeni dynç alyş merkezi, suw çüwdürimleri, mermere beslenen jaýlaryň köplügi we başga-da ençeme zatlary bellemek bolar.

2013-nji ýylyň 24-nji maýynda Türkmenistanyň Mejlisiniň kakary bilen Aşgabat şäheriniň ozalky baş şäher etraplarynyň ýanyna ýene-de iki – Ruhabat we Abadan etraplarynyň goşulýandygy tas-syklanyldy. Şeýlelikde, paýtagtymyzyň umumy tutýan meýdany ozalkysyndan iki essä golaý (47 müň 26 ga) giňeldildi. Şol kararda «1. Ahal welaýatynyň Abadan şäheriniň çäginin ýerlerini hem-de Ahal welaýatynyň Ruhabat etrabynyň çäginin ýerlerini bölekleyin 1-nji goşunda laýyklykda jemi 3754 ga ýeri Aşgabat şäheriniň ýerleriniň çäğine goşmaly hem-de ol ýerleri Ahal welaýatynyň ýerleriniň çäginde aýyrmaly. 2. Aşgabat şäheriniň düzüminde, 2-nji goşunda laýyklykda, täze iki etrap döretmeli hem-de bu etraplara Abadan we Ruhabat atlaryny dakmaly we mundan beýläk olary Aşgabat



şäheriniň Abadan etraby hem-de Aşgabat şäheriniň Ruhabat etraby diýip atlandyrmaly» diýilýär. Şeýlelikde, şu gün paýtagtymyzda ýedi (7) sany şäher etraplary: Berkararlyk (ozalky Azatlyk, 7 500 ga), Köpetdag (3020 ga), Bagtyýarlyk (ozalky Prezident Nyýazow adyndaky 8993 ga), Çandybil (20965 ga), Arçabil (6548 ga), Ruhabat, Abadan (37654 ga) bardyr. Ýokarda salgylanylan Türkmenistanyň Mejlisiniň kararynda her ýylyň 25-nji maýyny «Aşgabat şäheriniň günü» diýip yglan edilmegi hem aýdyldy.

Aşgabat şäheriniň mundan beýläkki ösdürilişiniň taslamalary tapgyrlaýyn alnyp barylýär. Her tapgyrdaky taslamalar düzülende we ýerine ýetirilende, gurulýan binalaryň – ýaşaýyş, edara jaýlarynyň, senagat pudaklarynyň binalarynyň daş-töwereginiň abadanlaşdyrylmagy bilen bir hatarda, köçeleriň, ýan ýodalaryň, ýerasty geçelgeleriň, daş-töweregini abadanlaşdyrmagyň meseleleri bilelikde, toplumlaýyn çözülýär.

2014-nji ýylyň dekabır aýynda Aşgabat şäherini mundan beýläk ösdürmek maksatnamasynyň çäklerinde 15-nji tapgyryň taslamalaryna seretmeklik hem amala aşyryldy. Hormatly Prezidentimiz «Aşgabat» myyhmanhanasynyň giň eýwanynda bu tapgyra degişli binalaryň çyzgy we beýleki taslama görkezijilerine degişli maglumatlar bilen tanşyp, degerli düzedişler hem maslahatlar, tabşyryklar berdi.

Umumy goşmaça maglumatlar

Türkmenistanyň meýdany – 491, 2 müň km^2
 Aşgabat şäheriniň ilaty (18.11.2005) – 900000 adam
 Ilatynyň ortaça gürlüğü – (1 $kw\ km$ -e düşüşi) 10 adam
 Deňiz derejesinden iň beýik ýeri – 3139 m
 Deňiz derejesinden iň pes ýeri – 81 m
 Çägininiň uzynlygy – km hasabynda:
 Günbatardan gündogar tarapa – 1100
 Demirgazykdan günorta tarapa – 650
 Türkmenistanyň çetki nokatlary:
 Demirgazykda Keseklik (köne ýurt) – $42^{\circ}48'$ dg giňişlikde
 Günortada Çilduhtaran (köne ýurt) – $35^{\circ}06'$ dg giňişlikde
 Günbatarda Söýe «Suwe» burny – $52^{\circ}27'$ g.d. uzaklykda
 Gündogarda Hezretaksar depesi – $86^{\circ}41'$ dg uzaklykda

11-nji tablisa

Türkmenistandaky esasy dag depeleri we çöketlikler

Esasy dag depeleriniň, çöketlikleriniň atlary we olaryň ýerleşýän ýerleri	Deňiz derejesin- den beýikligi (metr hasabynda)
Aýrybaba, Köýtendag gerşi – Köýtendag etraby	3139
Çopandag gerşi, Taňrygargan depesi – Merkezi Kö- petdag, Ruhabat etraby	2912
Erekdag gerşi. Merkezi Köpetdag – Gökdepe etraby	2483
Tagarow, Merkezi Köpetdag – Baharly etraby	2243
Arlan, Uly Balkan daglary – Balkanabat şäher häkim- ligine degişli çäkde.	1880
Hasardag, Günübatar Köpetdag–içki geriş – Serdar we Magtymguly etraplary	1617
Rewüşdag, Günübatar Köpetdag–baş geriş – Serdar etraby	1332
Dälibulak, Gündogar Köpetdag – Kaka etraby	1281
Dadranly, Garabil belentligi – Sakarçäge etraby	984
Küren, Kürendag gerşi – Bereket etraby	968

1	2
Garabil, Bendiçöňňüren gerşi – Serhetabat etraby	1096
Bathyz-Serçelidag – Sarahs etraby	1158
Garagyr, Bathyz belentligi – Ýolöten etraby	784
Begarslan, Janak, Türkmenbaşy etraby	483
Garaburun, Boýadag belentligi – Gumdag şäher häkimligine deňişli çäk	134
Gökleňguýy (Garaşor) çöketligi, «Altyn asyr» Türkmen köli – Türkmenbaşy etraby	-25
Çagylyşor çöketligi – Türkmenbaşy etraby	-30
Akjagaýa çöketligi, Üňüziň demirgazygyndaky Garagum – Akdepe etraby	-81

Kitapda ulanylan geografik atlaryň-adalgalaryň düşündiriş beýany

Agroklimat baýlyklary – oba hojalyk ekinleriniň ösüp ýetişmekleri we hasyl toplamagy üçin ýaramly ýylylyk we cygrylyk (ygal) howa şertleri.

Aklaňlar – geryş ýa-da depe çäge ulgamlarynyň çür depesinde ösümlik seýrek ösýän ýa-da düýbünden ösmeýän beýiklik. Olar, köplenç, guýularyň golaýynda emele gelyärler. Olar ösümliksiz bolany üçin, uzaklardan ak bolup görünýärler. Beýleki ýerüstlerinden beýik hem ak bolup tapawutlanýandyklary üçin, olara «aklaňlar» diýilýär. Aklaňlar emele gelen ýerindäki guýularyň ady bilen atlandyrylýar. (Meselem, Düwrünlüniň aklaňy, Şapynyň aklaňy, Mollaçäge aklaňy we ş.m.)

Allýuwiial çökündiler – derýa we beýleki suw akarlarynyň getiren gyrmançalary netijesinde emele gelip, düzlük çäkleri örtýän dag jynslary.

Antiklinal – gatlakly, çökündi dag jynslarynyň güberçek, gümez görnüşindäki ýerleşşi.

Antropogen landşaft – adamyň hojalyk işleriniň täsiri netijesinde tebigy-çäk toplumlarynyň üýtgedilmegi. Meselem, oazisler, eke-
rançylyk ýerleri we ş.m.

Arna – saryk, salyr šiwe dilinde ene ýabyň atlandyrylyşy, derýanyň köne hanasy ýa-da kiçiräk suwaryş.

Arheologiýa – adamzat jemgyýetiniň geçmişini maddy medeniýet çeşmeleri we olardan galan nusgalar arkaly öwrenýän ylym.

Barhanlar – gadymy türki «bargan» sözünden, ýeliň täsiri netijesinde süýşýän çägeler. Olar, köplenç, orak ýa-da ýarymaý görnüşinde bolýar.

Bugarmak – suwuň suwuklyk ýa-da gaty halyndaky ýagdaýyndan gaz halyna geçmek hadysasy. Suw ýaýlymlary (ummanlar, deňizler, derýalar, batgalyklar, gar örtügi we ş.m.), toprak we ösümlik köp mukdarda suwy bugardýarlar.

Bugaryjylyk – suw gollary çäkli bolmadyk ýagdaýynda ýylyň bütin dowamynda suw üstünden bugarmaklyk.

Gidromeliorasiýa – suw ýetmeýän ýerleri suwlulandyryp, onuň öndürijiligini ýokarlandyrmak. Oba hojalygynda tapdan çykan ýerleri gowulandyrmak üçin ulanylýan suw bilen baglanyşykly işler. Meselem, kanal çekmek, zeykeşleri gurmak, ýerasty suwlaryň derejesini peseltmek we topragyň şorlaşmagynyň önüni almak, wagtlaýyn akarlary toplamak.

Delýuwial çökündiler (lat. *delio* – ýuwyýaryn) – ýagyş we gar suwlarynyň işi netijesinde dag ýapgytlyklarynyň we baýyrlaryň eteklerinde toplanan, ýaýran çökündiler.

Depe çägeler – ýerli we agdyklyk edýän ýelleriň täsiri astynda giň ulgamy döremän, hemme tarapyna deň eňňitli depeleriň utgaşyşy. Garagumda meýdany boýunça giň, giň-depe çäge ýerüsti görnüşlerinden soň giň ýaýran görnüşdir.

Tümmek çägeler – ýeliň sowrup getiren çägeleriniň, ownuk barhanlaryň üstlerinde ösümlikleriň ösüp, örtük döretmeginden, soňra olaryň düýbüne ýeliň getirýän çägeleriniň toplanmagy netijesinde döreýän berkişen çäge tümmekli ýerüsti gurluşynyň görnüşleri.

Deflýasiýa – ýeliň täsiri bilen dag jynslarynyň, toprak örtüginin ýa-da çägelerniň sowrulyp äkidilmegi, başga ýere göçürilmegi bilen baglanyşykly tebigy hadysanyň atlandyrylyşy.

Defoliasiýa – hasyly (pagtany) maşyn bilen ýygnamak üçin emeli usulda ösümlikleriň ýapraklaryny düşürmek.

Denudasiýa – (lat. *denudatio* – ýalaňaçlanmak, üstki örtügiň aýrylmagy) dag jynslarynyň ýellenmä sezewar bolan bölekleriniň asly dörän ýerinden (suwuň, ýeliň, buz süýşmesiniň ýa-da öz agramyna) başga bir ýere äkidilip, süýşürilip çökerilmegi. Denudasiýanyň emele gelmeginde tektoniki hereketler esasy (başlangyç) orun eýeleýär.


Düme – ygal suwlaryna ekilip, hasyl alynýan ekerançylyk.

Goraghana – bellibir çägiň ähli tebigy utgaşyklarynyň, tebigy durkunyň öwrenilýän we goralyp saklanýan ýeri, şeýle-de taryhy, arheologik gymmatlyklaryň döwlet, halkara guramalary tarapyndan gorag astyna alynýan ýerler.

Karst hadysasy – Ýugoslawiýanyň çäklerindäki şol hadysanyň ilkinji öwrenilen dagynyň ady. Köp hadysalaryň, köplenç, suwuň dag jynslaryny eretmeginiň, ýuwmagynyň we beýleki köpdürli tebigy hadysalaryň täsirleriniň utgaşmasy netijesinde ýer gabygynda ýerüsti we ýerasty hopmak (opurylmak) sebäpli emele gelýän hadysa. Bu hadysanyň netijesinde gaty dag jynslarynyň aralaryndaky suwda ereýän jisimler millionlarça ýyllaryň dowamynda ýuwlup, gowaklary emele getirýär. Ýerüstüne golaý gatlaklarda, aşa dykyzlaşmadyk dag jynslarynyň ýaýran ýerlerinde, aşaky gatlagyň ýuwulmagy netijesinde guýguç şekilli oýluklar emele gelýärler.

Klimat – bellibir çäklerde, fiziki-geografik agzalaryň, şertleriň kesgitleýjilik häsiýetlerine laýyklykda, meteorologik hadysalaryň kanunalaýyklykdaky yzygiderliliginde ýylyň-ýylyna gaýtalanyp gelýän howanyň ortaça ýagdaýy. Geografik nukdaýnazardan Ýer togalagynyň üstünde geografik, ýagny klimat (esasy we aralyk) guşaklyklarynyň Ekwatordan polýuslara tarap 7-si bölünýär. Geomorfologik taýdan bolsa Arid (*aridus*) – gurak, Gumid (*humidus*) – çygly, Niwal (*niwalis*) – sowuk, garly klimatlary tapawutlandyrýarlar.

Klimatyň kontinentallygy (latyn dilinde *kontinens* materik diýmekdir) klimat emele getiriji hadysalara gury ýer üstüniň täsiriniň utgaşyklykdaky ýagdaýynyň, ummanyň–suwuň üstündäki klimaty emelegetiriji hadysalar bilen deňeşdirip, deňiz klimatyndan tapawutlylygyny aňlatmak üçin ulanylýan adalga. K.k. emele gelmeginde esasan, iki sany sebäp alamatlary bolup, onuň birinjisi gury ýeriň Gün



şöhlesini kabul edişinde we ýylylyk emele getirişinde ony siňdirip saklap bilşinde, ikinjiden, bugaryşyň çäkliligi we howadaky çygyň deňizden daşlaşdygyça sarp bolup azalmagynda, suwuň–ummanyň üstündäkiden tapawutlanýanlygyndadyr.

Käriz – ýerasty suwlaryny ýer üstüne çykarmak üçin ulanylýan guýular ulgamyny özünde jemleýän usul – ýerasty söwleri endigan eňnit boýunça birleşdirmek arkaly emele getirilýän akarlaryň ulgamy. Ol birnäçe guýularyň – söwleriň tüneler arkaly birleşmeginden emele gelýär. Kärizler Köpetdag eteginde we dagara düzlüklerde giň ýaýran gadymy desgalarydyr.

Tebigy çäk toplumlar-landşaftlar – birmeňzeş emele gelişli we özara baglanyşykly tebigy agzalarynyň utgaşyklarynyň özboluşly bitewülik döredýänligi bilen tapawutlanýan çäkler. Ýer üstüniň emele geleninden soňky başdan geçiren hadysalaryna görä aýry-aýry ownuk (içki) birlikleriň ulgamlaryny özünde jemleýän landşaft taksonomik birlikleri.

Neogen döwri – (grekçe *neos* – täze, *wegenos* – dogmak, döwür) Ýeriň geologik taryhynda kaýnozoy döwriň ikinji döwri. Onuň başlanan wagty 25–30 *mln*, tamamlanan wagty 3–1 *mln* ýyl hasap edilýär. Ol öz içinde iki bölege – miosene hem-de pliosene bölünýär.

Oazis – adamyň hojalyk işleri netijesinde çöllük ýerlerde özleşdirilen ýerler, medeni zolaklar, baglyk we bakjalyk hem-de oturymly ýerler.

Organogen çökündiler – suwdaky janly-jandarlaryň we ösümlik bedenleriň galyndylaryndan emele gelen çöküni dag jynslary.

Paleogen döwri – ýeriň geologik ýaşynda kaýnozoy döwriň birinji döwri. Dowamlylygy 41 *mln* ýyl hasap edilýär.

Pestisidler – oba hojalyk ösümlikleriniň kesellemegine, däne önümlerine, haýwanlaryň howply kesellerini ýokuşdyryjylaryna garşy göreşmek üçin peýdalanylýan zäherli himiki serişdeler.

Plato – daş-töwereginden aýyl-saýyl az-kem ýokarda ýerleşen, üsti tekiz ýa-da beýikli-pesli gowşak dilkawlanan düzlük ýerler.

Platforma – Ýer gabygynyň uly çäginä öz içine alýan birsyhly galyňlykdaky, gadymy emele gelişli, seýsmiki taýdan durnukly ýerler.

Pliosen zamany – ýeriň geologik taryhyndaky neogen döwrüniň ýokarky bölümi. Ol 2 mln-dan 7 mln ýyl mundan ozalky wagt aralygyny öz içine alýar.

Prolýuwial çökündiler – wagtlaýyn akarlaryň dag jynslaryny ýumrup, belentliklerden etege, pese getiren çökündileri.

Radiasiýa balansy – jemi radiasiýadan (girdeji bölegi) yzyna serpikdirilen we effektiw (netijeli) şöhlelenmäniň (çykdaýy bölegi) aýrylmagynan galan radiasiýa.

Sarmat ýarusy – neogen gatlagyna degişli ýokarky mioseniň aşaky ýarusy. Onuň çökündileri Türkmenistanyň çäginde, esasan, Günbatar Köpetdagda we Demirgazyk Türkmenistanda köp gabat gelýär. Sebäbi bu ýerde Sarmat deňzi bolupdyr.

Tebigy toplum – tebigy bölekleriň aýratynlyklary bilen tapawutlanan özara täsirdäki çylşyrymly ýer üstüniň meýdanlary (meselem, tokaýlar, batgalyklar, çägeli çöllükler).

Tebigy agzalar – (komponentler) tebigy toplumy düzýän elementler: dag jynslary, ýerüsti gurluşy, suwlar, topraklar, ösümlikler, haýwanat dünýäsi, klimat şertleri.

Tebigy ýadygürlükler – ylmy, aň-bilim, taryhy-memorial we medeni-estetik ähmiýetlidigi sebäpli goralýan ýa-da goralmaga mynasyp bolan aýry-aýry tebigy geň-enaýy zatlar (meselem, şaglawuklar, gowaklar, köp ýaşan agaçlar we ş.m.).


Tektoniki hereket – Ýer gabygynda, esasan-da, Ýeriň manitiýasynda hereket edýän güýçleriň täsiri netijesinde onuň üstündäki Ýer gabygynyň mehaniki hereketi.

Terrasa – tekdir – derýa jülgesi boýunça hanadan ýokardaky basgançak görnüşinde ýerleşen, üsti tekiz akymyň ugruna uzalan meýdanlar.

Terrigen çökündiler – gury ýerden getirilen owrantgy jynslardan we mineral dänejiklerden ybarat bolan dag jynslary. Olar umman-deňiz we köl düýplerinde çökýärler.

Tetis deňzi – mezozoý döwründe Ýewropa we Sibir kontinentlerini Afrika we Hindistan kontinentlerinden bölen hem-de Atlantik we Ýuwaş ummanlaryny birleşdiren gadymy deňiz aýtymy.

Geriş-ulgam çägelери – agdyklyk edýän ýerli ýelleriň ugurlaryna tabynlykda emele gelen geriş çägeleriniň bir-birlerine utgaşyp gitme-



ginden döreyän ýerüsti şekili. Gerişleriň uzynlygy 5–15 km, beýikligi 3–5-den 35–60 m-e çenli bolýar. Olar, köplenç, uzaboýuna emele gelen gädikler bilen çatylyp, bir bitewi ulgam emele getirýärler. Gerşara çöketlikler (gňligi 0,5–10 km) arkaly biri-birlerinden bölek ýerleşýärler.

Çaýlym – ýagyn we suw joşgunlary wagtynda derýa jülgesiniň pes kenarynda suw basýan bölegi.

Çyglanma koeffisiýenti – bellibir döwürdäki atmosfera yglalarynyň mukdarynyň bugaryjylyga bolan gatnaşygy.

Ekologiýa (*eko*-ýaşaýyş, *logiýa* – öwrenýärin) – ösümlük we haýwanat dünýäsiniň daşky gurşaw bilen özara ysnyşykly gatnaşyklaryny öwrenýän ylym.

Endemik – ösümlikleriň we haýwanlaryň görnüşleriniň, maşgalalarynyň bellibir çäge, sebite häsiýetliligi.

Epigersin – gersiň ýygtyrtly dag emele gelmesinden soň dörän geologik sebitleriň ýerüstleri.

Eol relyefi (emele gelişli ýerüst) – ýeliň täsiri netijesinde emele gelen çäge ýerüsti görnüşleri (geriş, depe, öýjüklü, barhan, tümmeklik, aklaň, erez we ş.m.).

Eroziýa – Suwuň we ýeliň işi netijesinde dag jynslarynyň ýuwulmagy we tozadylmagy. Şeýle-de metallaryň poslamagy, zeňlemegi, janly bedeniň ezilip, ýara emele gelmegi şu söz bilen aňladylýar.

Efemerler – gurak klimatly çäklere häsiýetli bolan wegetasiýa döwri gysga, diňe ýaz aýlary ösüp bişmäge ýetişýän, birýyllyk ösümlükler. Olar ýaz wagty gülleýärler, tohumlaýarlar we çalt sowulýarlar.

Efemeriodlar – gurak klimatly çäklere häsiýetli bolan diňe ýaz aýlary ösüp, ýylyň galan pasyllarynda ukuda bolýan köpýyllyk ot-jumak we gyrymsy ösümlükler (meselem, garagan, çomuç, bozagan, selin we ş.m.)

Atmosfera – (grekçe *atmos* – bug, *sphaira* – togalak) Ýer togalgyny gurşap alýan we ýeriň dartýş güýji netijesinde onuň töwereginde saklanýan howa bardasydyr. Atmosferanyň agramy $5, 15 \cdot 10^{15}$ tonna bolup, onuň dykzlygy ýeriň üstünden ýokarlygyna azalýar. Atmosferanyň agramynyň $\frac{1}{2}$ bölegi aşaky 5 km-de, $\frac{3}{4}$ bölegi 10 km-de, $\frac{9}{10}$ bölegi 20 km-de jemlenendir. Atmosferanyň ýokary araçäginiň beýikligi 2000–3000 km diýlip alynýar, ýöne meteorologik raketalaryň kömegi bilen

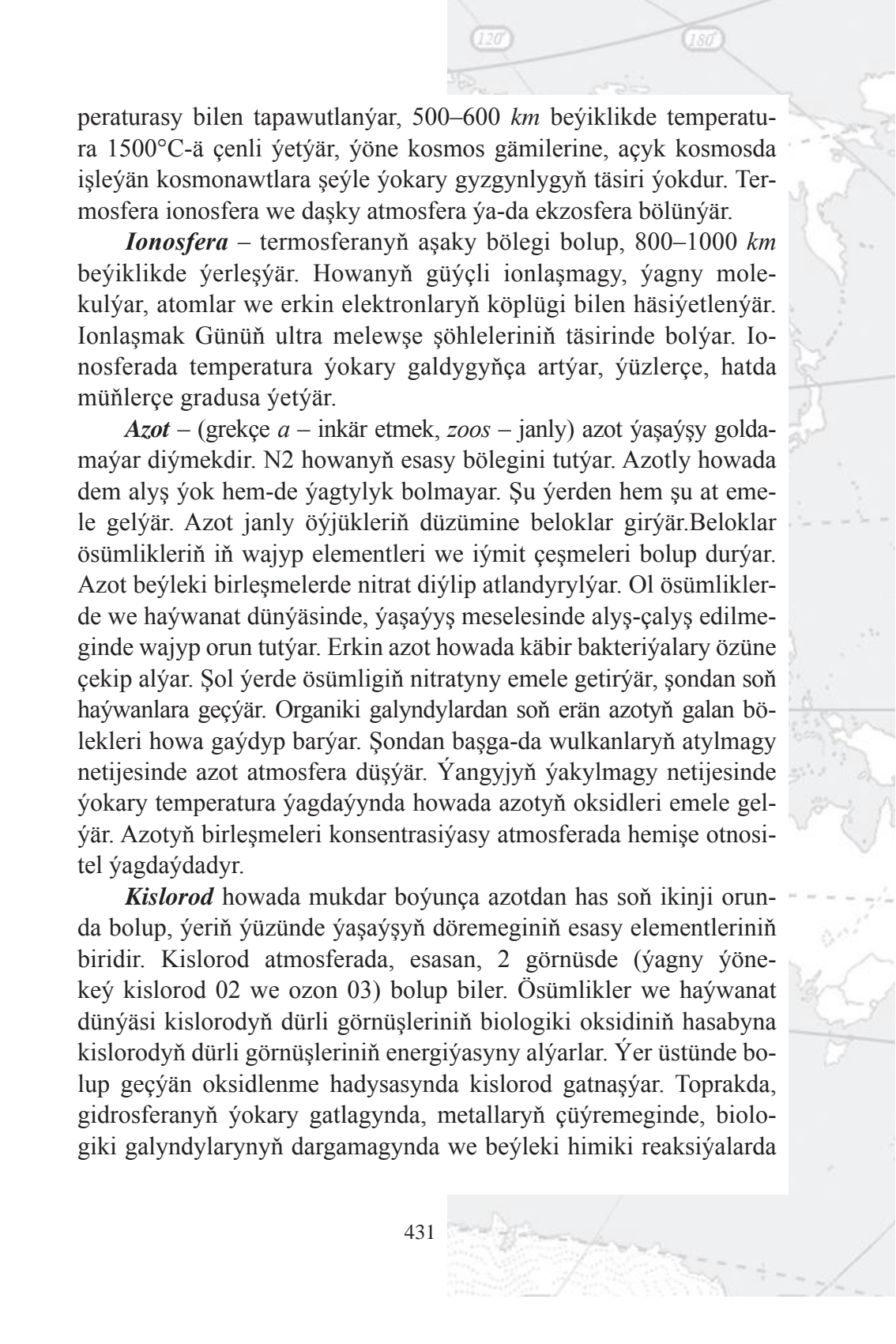
onuň beýikliginiň 20000 *km*-e çenli ýetýändigini anyklandy. Atmosfera özüne gün şöhlelerini bölekleyin siňdirýär, yzyna serpikdirýär we hemişe hereketde bolýar. Ol gidrosferanyň üstki gatlagynda we gury ýeriň üstünde bolup geçýän himiki hadysalara işjeň gatnaşýar. Ýerde ýaşaýyş üçin zerur bolan şertleri döredýär. Howanyň temperaturasynyň we dykzlygynyň üýtgeýşine garap, atmosfera aşakdan ýokarlygyna troposfera (8 *km*-den 18 *km*-e çenli) stratosfera (40–50 *km* beýiklige çenli), mezosfera (80–85 *km* beýiklige çenli), termosfera (ýa-da ionosfera 500–600 *km* beýiklige çenli) gatlaklara bölünýär. Atmosferada bolup geçýän hadysalary metrologiýa ylmy öwrenýär.

Troposfera – (grekçe *tropos* – aýlaw, öwrüm, sphaira) atmosferanyň aşaky gatlagy bolup, howanyň umumy agramynyň 4/5 bölegini tutýar. Troposferanyň ýokary araçäginiň beýikligi dürli giňliklerde dürli. Polýuslaryň üstünde orta hasap bilen 8–10 *km*, aram giňliklerde 10–12 *km*, tropik giňliklerde 16–18 *km*. Troposferada ortaça her 100 m beýiklikde howanyň temperaturasy 0,6°C peselýär. Suw buglarynyň hemmesi diýen ýaly troposferada saklanyp, şol ýerde döreýär. Howanyň dikligine we keseligine hereketi bolup geçýär. Netijede, howa akymlyary emele gelýär.

Strotosfera – (latynça *stratum* – gatlak) atmosferanyň troposferadan daşky 50–55 *km* beýikligine çenli öz içine alýar. Strotosfera bilen troposferanyň geçiş gatlagy 1–2 *km* bolup, oňa tropopaýza diýilýär. Strotosferanyň aşaky gatlagynda howanyň temperaturasy üýtgeşsiz -45°C, -75°C-ä barabardyr. 25 *km* beýiklikden başlap temperatura +50, +55°C ýokarlanýar. Strotosferada suw buglarynyň mukdary az, ýöne 20–25 *km* beýiklikde bulutlar emele gelýärler. Strotosfera üçin tizligi 80–100 m/sek çenli ýetýän güýçli ýeller häsiýetlidir.

Mezosfera – (grekçe *mesos* – orta) atmosferanyň strotosferadan ýokarda 80–85 *km* beýiklikde ýerleşen bölegi. Bu gatlakda temperatura ýokary galdygyňça 0°C-den -90°C-ä çenli aşaklaýar. Mezosferanyň ýokary araçäginiň golaýynda kümüş reňkli bulutlar emele gelýär, gün şöhlesiniň ýagtylygynyň düşmegi netijesinde bolýar. Olaryň buz kristallarynda düzülen bolmagy mümkin. Mezosferanyň ýokary araçäginde howanyň basyşy ýeriň üstündäkä garanda 200 esse azdyr (1/2).

Termosfera – (grekçe *therma* – ýylylyk) atmosferanyň mezosferadan ýokardaky bölegidir. Termosfera özüniň örän ýokary tem-

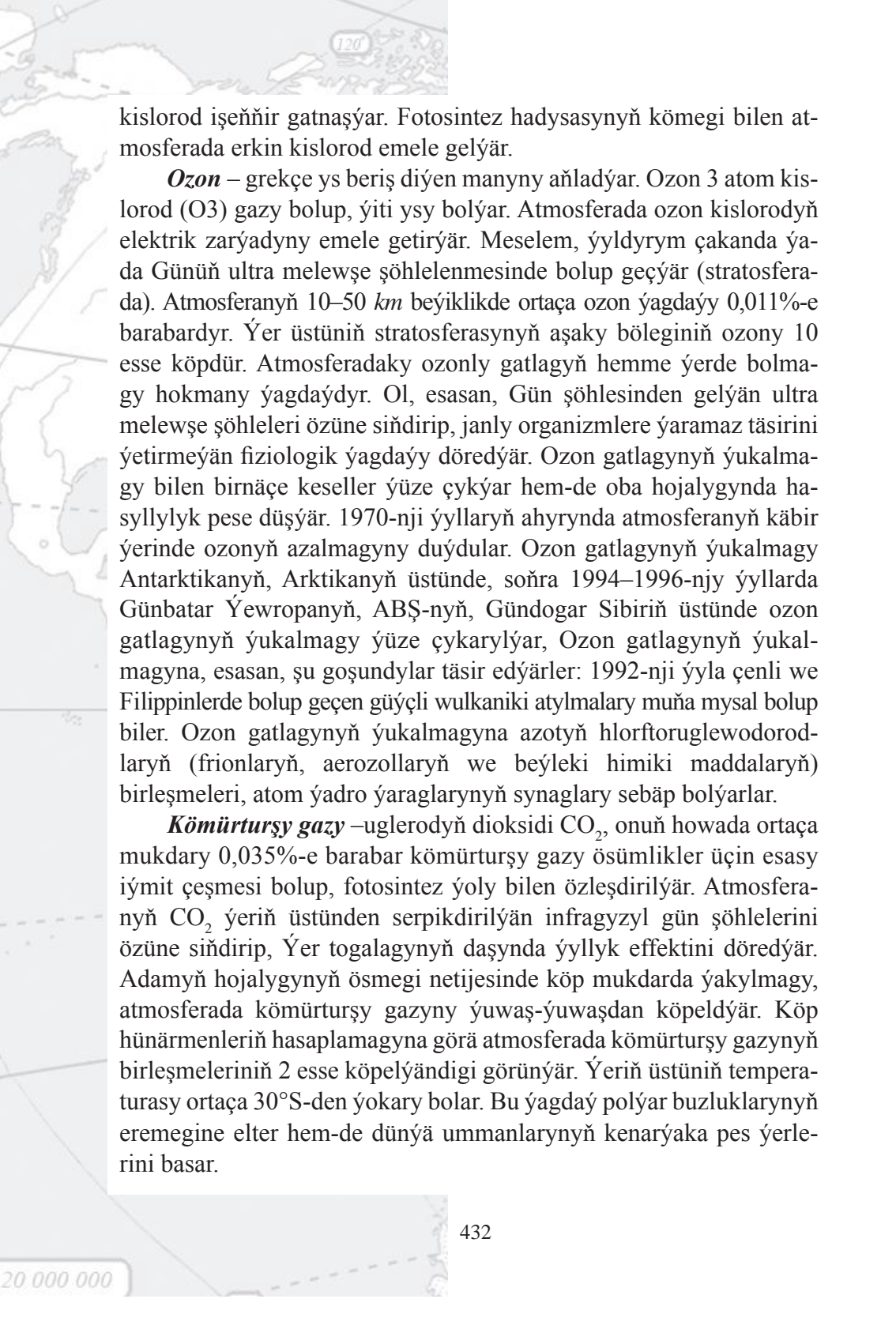


peraturasy bilen tapawutlanýar, 500–600 km beýiklikde temperatura 1500°C-ä çenli ýetýär, ýöne kosmos gämilerine, açyk kosmosda işleýän kosmonawtlara şeýle ýokary gyrgyznlygyň täsiri ýokdur. Termosfera ionosfera we daşky atmosfera ýa-da ekzosfera bölünýär.

Ionosfera – termosferanyň aşaky bölegi bolup, 800–1000 km beýiklikde ýerleşýär. Howanyň güýçli ionlaşmagy, ýagny molekulýar, atomlar we erkin elektronlaryň köplügi bilen häsiýetlenýär. Ionlaşmak Günüň ultra melewşe şöhleleriniň täsirinde bolýar. Ionosferada temperatura ýokary galdygyňça artýar, ýüzlerçe, hatda müňlerçe gradusa ýetýär.

Azot – (grekçe *a* – inkär etmek, *zoos* – janly) azot ýaşaýşy goldamaýar diýmekdir. N₂ howanyň esasy bölegini tutýar. Azotly howada dem alyş ýok hem-de ýagtylyk bolmayar. Şu ýerden hem şu at emele gelýär. Azot janly öýjükleriň düzümine beloklar girýär. Beloklar ösümlikleriň iň wajyp elementleri we iýmit çeşmeleri bolup durýar. Azot beýleki birleşmelerde nitrat diýlip atlandyrylýar. Ol ösümliklerde we haýwanat dünýäsinde, ýaşaýyş meselesinde alyş-çalyş edilmeğinde wajyp orun tutýar. Erkin azot howada käbir bakteriýalary özüne çekip alýar. Şol ýerde ösümligiň nitratyny emele getirýär, şondan soň haýwanlara geçýär. Organiki galyndylardan soň erän azotyň galan bölekleri howa gaýdyp barýar. Şondan başga-da wulkanlaryň atylmagy netijesinde azot atmosfera düşýär. Ýangyjyň ýakylmagy netijesinde ýokary temperatura ýagdaýynda howada azotyň oksidleri emele gelýär. Azotyň birleşmeleri konsentrasiýasy atmosferada hemişe oňnositel ýagdaýdadyr.


Kislorod howada mukdar boýunça azotdan has soň ikinji orunda bolup, ýeriň ýüzünde ýaşaýşyň döremeginiň esasy elementleriniň biridir. Kislorod atmosferada, esasan, 2 görnüsde (ýagny ýönekeý kislorod 02 we ozon 03) bolup biler. Ösümlikler we haýwanat dünýäsi kislorodyň dürli görnüşleriniň biologiki oksidiniň hasabyna kislorodyň dürli görnüşleriniň energiýasyny alýarlar. Ýer üstünde bolup geçýän oksidlenme hadysasynda kislorod gatnaşýar. Toprakda, gidrosferanyň ýokary gatlagynda, metallaryň çüýremeginde, biologiki galyndylarynyň dargamagynda we beýleki himiki reaksiýalarda



kislorod işeňňir gatnaşýar. Fotosintez hadysasynyň kömegi bilen atmosferada erkin kislorod emele gelýär.

Ozon – grekçe ys beriş diýen manyny aňladýar. Ozon 3 atom kislorod (O_3) gazy bolup, ýiti ysy bolýar. Atmosferada ozon kislorodyň elektrik zarýadyny emele getirýär. Meselem, ýyldyrym çakanda ýada Günüň ultra melewşe şöhlelenmesinde bolup geçýär (stratosferada). Atmosferanyň 10–50 km beýiklikde ortaça ozon ýagdaýy 0,011%-e barabardyr. Ýer üstüniň stratosferasynyň aşaky böleginiň ozony 10 esse köpdür. Atmosferadaky ozonly gatlagyň hemme ýerde bolmagy hokmany ýagdaýdyr. Ol, esasan, Gün şöhlesinden gelýän ultra melewşe şöhleleri özüne siňdirip, janly organizmlere ýaramaz täsirini ýetirmeyän fiziologik ýagdaýy döredýär. Ozon gatlagynyň ýukalmagy bilen birnäçe keseller ýüze çykýar hem-de oba hojalygynda hasyllylyk pese düşýär. 1970-nji ýyllaryň ahýrynda atmosferanyň käbir ýerinde ozonyň azalmagyny duýdular. Ozon gatlagynyň ýukalmagy Antarktikanyň, Arktikanyň üstünde, soňra 1994–1996-njy ýyllarda Günbatar Ýewropanyň, ABŞ-nyň, Gündogar Sibiriň üstünde ozon gatlagynyň ýukalmagy ýüze çykarylýar, Ozon gatlagynyň ýukalmagyna, esasan, şu goşundylar täsir edýärler: 1992-nji ýyla çenli we Filippinlerde bolup geçen güýçli wulkaniki atylmalary muňa mysal bolup biler. Ozon gatlagynyň ýukalmagyna azotyň hlorforuglewodorodlaryň (frionlaryň, aerozollaryň we beýleki himiki maddalaryň) birleşmeleri, atom ýadro ýaraglarynyň synaglary sebäp bolýarlar.

Kömürturşy gazy –uglerodyň dioksidi CO_2 , onuň howada ortaça mukdary 0,035%-e barabar kömürturşy gazy ösümlikler üçin esasy iýmit çeşmesi bolup, fotosintez ýoly bilen özleşdirilýär. Atmosferanyň CO_2 ýeriň üstünden serpikdirilýän infragyzyň gün şöhlelerini özüne siňdirip, Ýer togalagynyň daşynda ýyllyk effektini döredýär. Adamyň hojalygynyň ösmegi netijesinde köp mukdarda ýakylmagy, atmosferada kömürturşy gazyny ýuwaş-ýuwaşdan köpeldýär. Köp hünärmenleriň hasaplamagyna görä atmosferada kömürturşy gazynyň birleşmeleriniň 2 esse köpelyändigini görünýär. Ýeriň üstüniň temperaturasy ortaça 30°S-den ýokary bolar. Bu ýagdaý polýar buzluklarynyň eremegine elter hem-de dünýä ummanlarynyň kenarýaka pes ýerlerini basar.



Şöhlemenme latyn sözi bolup, *radiotio* – ýagtylanma diýmekdir. Sekuntda 300000 *km* tizlik bilen hereket edýän gün şöhlemenmesiniň energiýasy elektromagnit tolkunlary arkaly älem giňişligine ýaýradylýar. Nähili jisim bolsa-da, eger onuň temperaturasy absolýut noldan ýokary bolsa (273°C) şöhlemenme temperaturasyny çykarýar we ýylylygy ýaýradýar. Şöhlemenmäniň kähalatdaký ýagdaýy görünýän ýagtylyk bolup durýar. Şöhlemenmä şu aşakdakylar degişli bolup durýar, ýagny göz bilen kabul etmeýän ultramelewşe, ultragyzyly, rentgen şöhleleri, radiotolkunlary we ş.m.

Gün radiýasiýasy – (latynça *radiatio*, ýagny ýalkym) 300000 *km/sek* tizlikde elektromagnit tolkunlary görnüşinde äleme ýaýraýan gün şöhleleri. Gün radiasiýasynyň energiýasyna Günün şöhle energiýasy hem diýilýär. Bellibir wagtda ýer üstüniň bellibir bölegine düşýän gün şöhlesi kaloriýa (kal) bilen ölçelýär. Günün energiýasynyň 48%-e golaýy görünýän günün şöhlesine degişli. Günün görünýän şöhlelerinden başga-da ýeriň üstüne göze görünmeýän ultramelewşe (7%) we ultragyzyly (45%) şöhleler hem gelýärler. Gün şöhleleriniň bir bölegini bulutlar yzyna serpikdirýär ýa-da özüne siňdirip, atmosferanyň gyzyr-magyna ýardam edýärler. Gün radiasiýasy fiz-geografiki hadysalaryň emele gelmeginde energiýa çeşmesi bolup durýar. Ýer togalagynyň üstüne günün şöhleleriniň 2 *mlrd*-dan bir bölegi ýa-da onuň jemi 2, 4, 1018 *kal/min* energiýasy düşýär. Şonça mukdardaky ýylylygy almak üçin Ýer togalagynda belli bolan daş kömrüň ähli ätiýaçlygynyň 1/30 bölegini ýakmaly bolardy. Gün radiasiýasy Ýer togalagynyň üstüne ýaýran we göni radiasiýalar görnüşinde düşýär.

Howanyň temperaturasy termometrleriň we termograflaryň kömegi bilen kesgitlenýär. Howanyň gyzygynlyk derejesini ölçeyän gurallar hökmany suratda howanyň erkin aralaşýan şertlerinde bolmalydyr we olar hökmany ýagdaýda göni gün şöhlelerinden goral-malydyr, ýagny kölege bolmalydyr. Howanyň temperaturasy howany we klimaty häsiýetlendirýän esasy elementleriň biri bolup, ol adamlara, haýwanlara, ösümliklere köp sanly iş mehanizimlerine we başgalara gös-göni täsir edýär. Howanyň temperaturasynyň iň ýokary derejesi +580S 1922-nji ýylyň sentýabr aýynda (Tripol şäherinde D/g

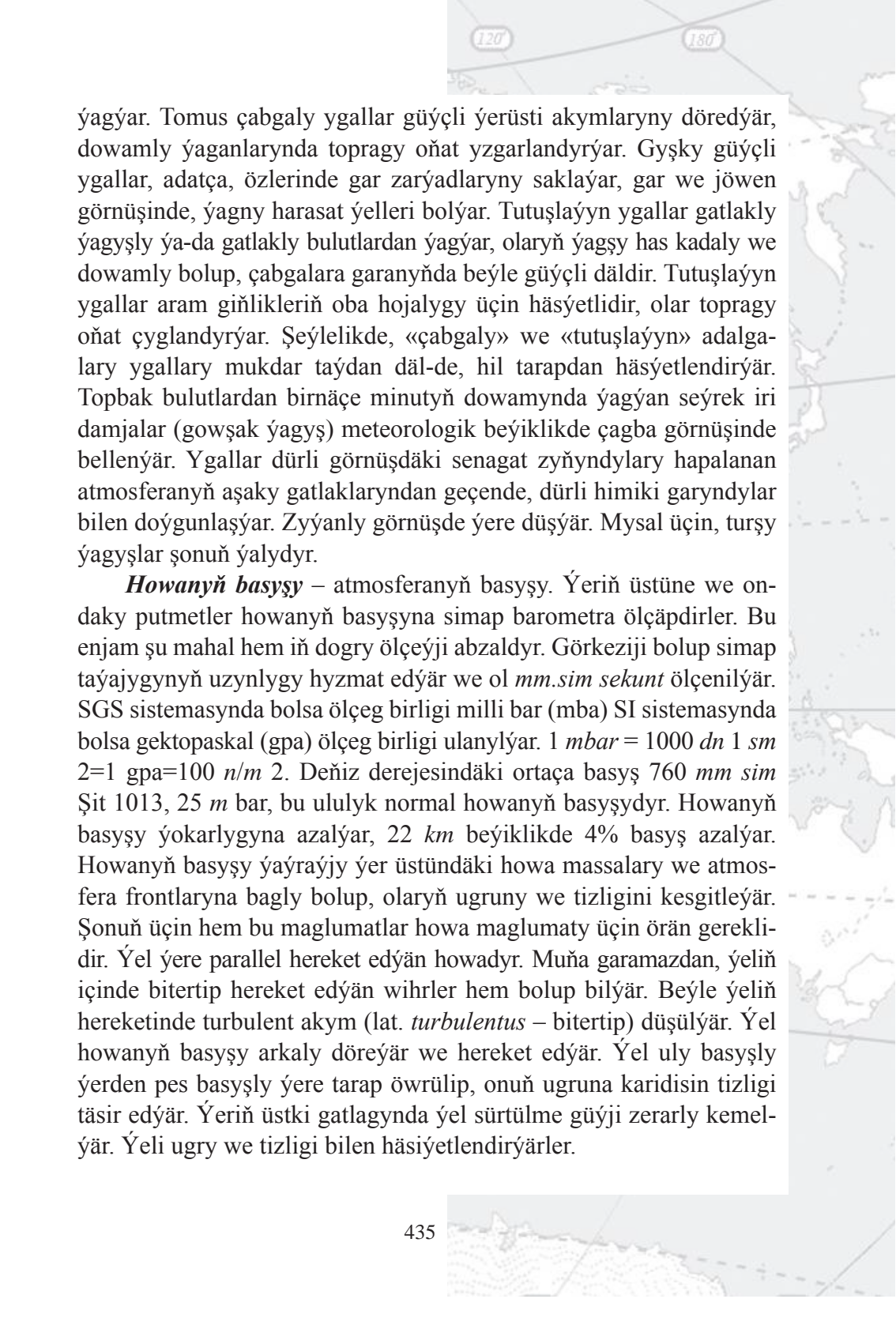
Afrika), in pes derejesi – 890S 1983-nji ýylyň mart aýynda Antarkti-
dadaky «Wostok» polýar stansiýasynda bellendi.

Howanyň çyglylygy – howadaky suw buglary howanyň we klimatyň esasy häsiýetleridir. Howanyň temperaturasy näçe ýokary bolsa, howada şonça-da köp suw buglary saklanýar. Mysal üçin, 200°C m^3 howada 17 gram -200° -da bary-ýogy 1 gram suw bugy saklanýar. Ol birnäçe görkezjiler absolýut çyglylyk, otnositel çyglylyk, gyraw nokady we başgalar häsiýetlenýär.

Bugaryjlyk – bellibir wagt aralygynda bugaryp biljek suwuň galyňlygy (*min* hasabynda). Suw üstünden bugaryjlyk, köplenç, bugarma deň. Gury ýer ýagyş çyg ätiýaçlyklarynyň çäkli ýerlerinde bugaryjlyk hakyky bugarmakdan ep-esli ýokary bolýar, bu tapawut gury ýeriň klimaty näçe yssy we gurak bolsa, şonça-da uly bolýar. Mysal üçin, Aral deňzine golaý ýerlerde 1 ýylda 100 mm töweregi ygal ýagýar we bugarma şondan ýokary bolup bilmez, bugaryjlyk bolsa 1500 mm – ýyl we ondan gowrakdyr. (Nukusda 1718 mm).

Bulutlar – howadaky gaýmalaşyp ýören suw damjalarynyň ýa-da buz kristallarynyň toplanmasy. Suw damjalarynyň (buz kristallarynyň ionlaşmagy netijesinde, olar bulutlardan ygal görnüşinde ýagýarlar. Ygallar suw buglarynyň ýokary galmagy we sowamagy netijesinde emele gelýän bulutlaryň ählisine bulutlylyk diýilýär. Bulutlylyk asmanda görnýän gümmezde örtük döredişi boýunça bahalandyrylýar. Asmanyň açyk meýdanda duranynda görnýän böleginiň 10%-ni bulutlar örten bolsa, 1 bal hasaplanyp bilner. 2 bal 20% we ş.m. 10 bal tutuşlaýyn bulutlylyk asman gümmeziniň bulutlar bilen örtülmegini görkezýär. Bulutlaryň dürli hilleri (görnüşi) bar. Olar bilen ygallaryň dürli görnüşleri baglanyşykly bolup, olaryň häsiýetleri we görnüşleri boýunça howany öňünden aýtmak bolýar.

Atmosfera ygallary – bulutlardan gaty we suwuk halda (ýagyş, çişnew, gar, jöwenek, doly) ýagýan ýa-da howadan bölünip çykyp, toprak we zatlaryň üstlerinde emele gelýän (çyg, gyraw, jyza, sürçek) ygallar, şeýle-de pes topbak bulutlardan ýagýan ygallar häsiýetine baglylykda çabgaly we tutuşlaýyn görnüşlere bölünýär. Çabgaly ygallar, adaty, gysga wagtlaýyn dowam edýär, intensiwligi ýyg-ýygdan üýtgeýär we güýçli ýagýar, ýagyşly toprak bulutlardan



ýagýar. Tomus çabgaly ygallar güýçli ýerüsti akymalaryny döredýär, dowamly ýaganlarynda topragy oňat yzgarlandyrýar. Gysky güýçli ygallar, adaty, özlerninde gar zaryadlaryny saklaýar, gar we jöwen görnüşinde, ýagny hasasat ýelleri bolýar. Tutuşlaýyn ygallar gatlakly ýagyşly ýa-da gatlakly bulutlardan ýagýar, olaryň ýagyş has kadaly we dowamly bolup, çabgalara garanynda beýle güýçli däl. Tutuşlaýyn ygallar aram giňlikleriň oba hojalygy üçin häsýetlidir, olar topragy oňat çyglydyrýar. Şeýlelikde, «çabgaly» we «tutuşlaýyn» adalgalary ygallary mukdar taýdan däl-de, hil tarapdan häsýetlendirýär. Topbak bulutlardan birnäçe minutyň dowamynda ýagýan seýrek iri damjalar (gowşak ýagyş) meteorologik beýiklikde çabga görnüşinde bellenýär. Ygallar dürli görnüşdäki senagat zynjyrlary hapalanan atmosferanyň aşaky gatlaklaryndan geçende, dürli himiki garyndylar bilen doýgunlaşýar. Zyýanly görnüşde ýere düşýär. Mysal üçin, turşy ýagyşlar şonuň ýalydyr.

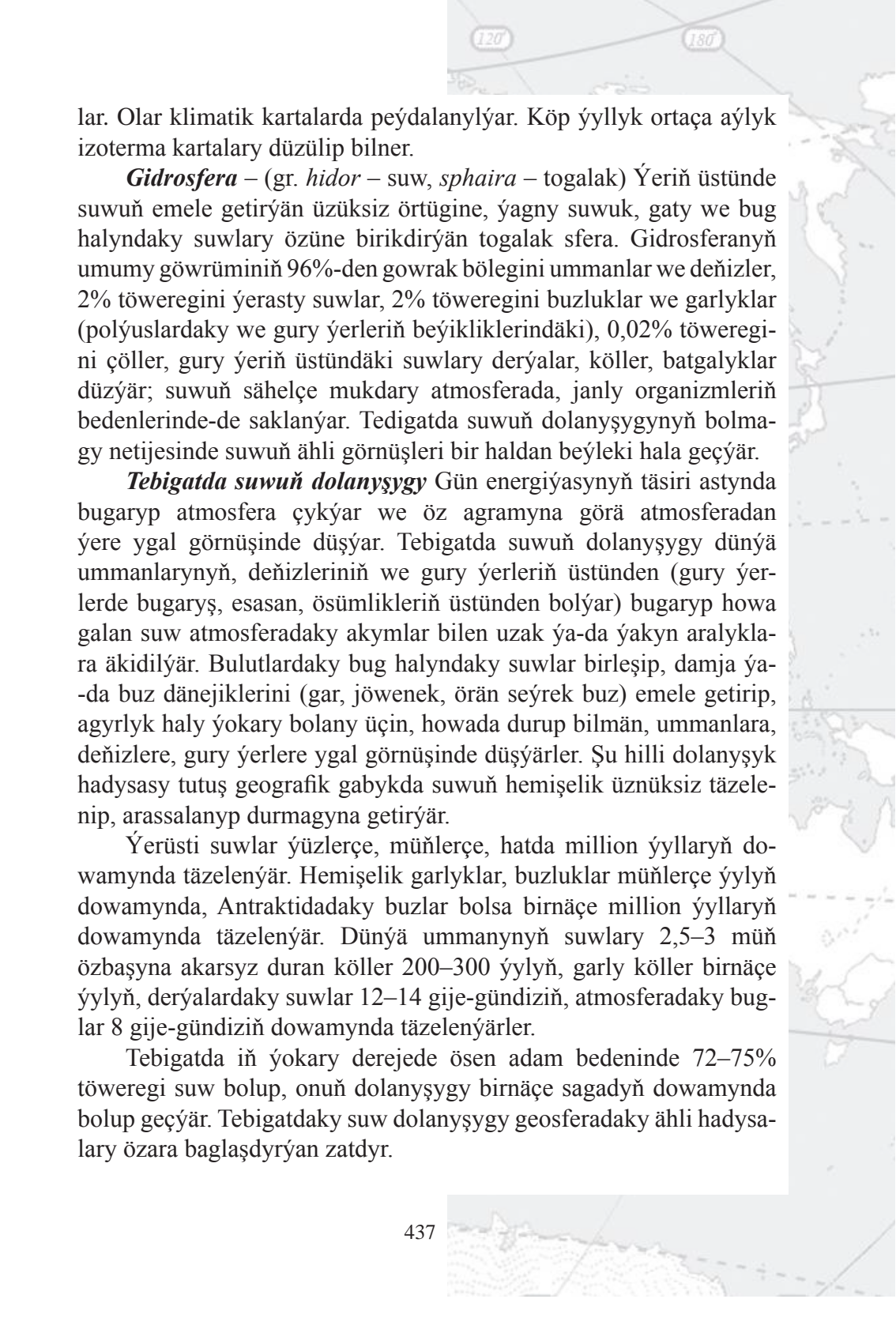
Howanyň basyşy – atmosferanyň basyşy. Ýeriň üstüne we ondaky putmetler howanyň basyşyna simap barometra ölçäpdirler. Bu enjam şu mahal hem iň dogry ölçejji abzaldyr. Görkeziji bolup simap taýajygynyň uzynlygy hyzmat edýär we ol *mm.sim sekunt* ölçenilýär. SGS sistemasynda bolsa ölçeg birligi milli bar (mba) SI sistemasynda bolsa gektopaskal (gpa) ölçeg birligi ulanylýar. $1 \text{ mbar} = 1000 \text{ dn } 1 \text{ sm}$ $2=1 \text{ gpa}=100 \text{ n/m}$ 2. Deňiz derejesindäki ortaça basyş *760 mm sim* Şit 1013, 25 *m* bar, bu ululyk normal howanyň basyşydyr. Howanyň basyşy ýokarlygyna azalýar, 22 *km* beýiklikde 4% basyş azalýar. Howanyň basyşy ýaýraýjy ýer üstündäki howa massalary we atmosfera frontlaryna bagly bolup, olaryň ugruny we tizligini kesgitleýär. Şonuň üçin hem bu maglumatlar howa maglumaty üçin örän gereklidir. Ýel ýere parallel hereket edýän howadyr. Muňa garamazdan, ýeliň içinde bitertip hereket edýän wihrler hem bolup bilýär. Beýle ýeliň hereketinde turbulent akym (lat. *turbulentus* – bitertip) düşülýär. Ýel howanyň basyşy arkaly döredýär we hereket edýär. Ýel uly basyşly ýerden pes basyşly ýere tarap öwürlip, onuň ugruna karidisin tizligi täsir edýär. Ýeriň üstki gatlagynda ýel sürtülme güýji zerarly kemelýär. Ýeli ugry we tizligi bilen häsýetlendirýärler.

Howa massasy. Troposferada uly howa massasy bolup, ol materiklerde we ummanlarda tutýan meýdany boýunça ölçenilýär. Onuň düzümini barlamak bilen onuň Ýeriň niresinde dörändigini aýdyp bolýar. Howa massasy atmosferanyň umumy sirkulýasiýasy görnüşinde baran ýerinde özüne mahsus bolan howany alyp galýar. Antarktika, aramgiňlik, tropik we ekwatorial howa massalaryny tapawutlandyrýarlar. Ekwatorial howa massasy hemişe çygly, beýlekiler deňiz (çygly) we kontinental (gurak) bolup bilýär. Howa massalarynyň aralyklary atmosfera frontlary arkaly bölünýär.

Siklon – (gr. *kyklon* – tegeleýär, aýlanýan), ýel ulgamynyň merkeze ugrukdyrylan, atmosferanyň pes basyşly oblasti, d/g ýarym şarda Kariolis tizlenmesi zerarly, ol sagat diliniň tersine, g/o ýarym şarda bolsa ugruna tarap hereket edýär. Bulutlylygy aňladýan siklonyň merkezinde howanyň ýokary derejeli tow bar we adaty, ondan ygal ýagýar. Siklon atmosfera frontlarynyň çalyşmaklygydyr. Siklonyň diametri 1–3 müň km. Iň köp ýaşran siklon, ýagny aram giňlikde g/b-dan g/d-a 30–50 km/sag tizlik bilen hereket edýän siklonlar, tropik guşaklykdan daşyndaky giňliklerde, gysyna ýyly, tomsuna çygly. Mundan başga-da tropiki siklonlar bar, olaryň diametri kiçi we olar ýeliň has ýokary tizligi bilen tapawutlanýar.

Antisiklon – (gr. *anti* – garşy we siklon) ýel ulgamynyň merkezden, gyralaryndan hereket edýän, atmosferanyň ýokary basyşly oblasti; Karidiniň tizlenmesiniň täsiri zerarly, olar d/g ýarym şarda sagat diliniň ugruna, g/o ýarym şarda bolsa täsirine hereket edýär. Onuň merkezinde, adaty, aýk ýagynsyz howa bolup, onda pese düşýän howa togy bar. Antisiklonyň diametri 3 km we ondan hem köp bolup bilýär. Aram giňlikde olar ýygy-ýygydan gaýtalanýar we olar g/b-dan d/g-a 30–40 km/sag bilen hereket edip, tomsuda yssy howany, gysda bolsa aýazly howany getirýär. Materikleriň üstünde käwagtlar öz ornuny üýtgetmeýän antisiklonlar bolup bilýär we bular gysda aýazly sowuklar, tomsuda bolsa gurakçylyklar bilen bagly bolýar.

Izotermal – geografiki kartalardaky, atmosferanyň, topraklaryň ýa-da gidrologiki dikleýin, kesimleýin howanyň, topraklaryň ýa-da suwuň birmeňzeş temperaturaly nokatlaryny birleşdirýän izoçyzyk-



lar. Olar klimatik kartalarda peýdalanylýar. Köp ýyllyk ortaça aýlyk izoterma kartalary düzülip bilner.

Gidrosfera – (gr. *hidor* – suw, *sphaira* – togalak) Ýeriň üstünde suwuň emele getirýän üzüksiz örtüğine, ýagny suwuk, gaty we bug halyndaky suwlary özüne birikdirýän togalak sfera. Gidrosferanyň umumy göwrüminiň 96%-den gowrak bölegini ummanlar we deňizler, 2% töweregini ýerasty suwlar, 2% töweregini buzluklar we garlyklar (polýuslardaky we gury ýerleriň beýikliklerindäki), 0,02% töweregini çöller, gury ýeriň üstündäki suwlary derýalar, köller, batgalyklar düzýär; suwuň sähelçe mukdary atmosferada, janly organizmleriň bedenlerinde-de saklanýar. Tedigatda suwuň dolanyşygynyň bolmagy netijesinde suwuň ähli görnüşleri bir haldan beýleki hala geçýär.

Tebigatda suwuň dolanyşygy Gün energiýasynyň täsiri astynda bugaryp atmosfera çykýar we öz agramyna görä atmosferadan ýere ygal görnüşinde düşýar. Tebigatda suwuň dolanyşygy dünýä ummanlarynyň, deňizleriniň we gury ýerleriň üstünden (gury ýerlerde bugaryş, esasan, ösümlikleriň üstünden bolýar) bugaryp howa galan suw atmosferadaky akymalar bilen uzak ýa-da ýakyn aralyklara äkidilýär. Bulutlardaky bug halyndaky suwlar birleşip, damja ýa-da buz dänejiklerini (gar, jöwenek, örän seýrek buz) emele getirip, agyrylyk haly ýokary bolany üçin, howada durup bilmän, ummanlara, deňizlere, gury ýerlere ygal görnüşinde düşýärler. Şu hilli dolanyşyk hadysasy tutuş geografik gabykda suwuň hemişelik üznüksiz täzeleşip, arassalanyp durmagyna getirýär.

Ýerüsti suwlar ýüzlerçe, münlerçe, hatda million ýyllaryň dowamynda täzelenýär. Hemişelik garlyklar, buzluklar münlerçe ýylyň dowamynda, Antraktidadaky buzlar bolsa birnäçe million ýyllaryň dowamynda täzelenýär. Dünýä ummanynyň suwlary 2,5–3 mün özbaşyna akarsyz duran köller 200–300 ýylyň, garly köller birnäçe ýylyň, derýalardaky suwlar 12–14 gije-gündiziň, atmosferadaky buglar 8 gije-gündiziň dowamynda täzelenýärler.

Tebigatda in ýokary derejede ösen adam bedeninde 72–75% töweregi suw bolup, onuň dolanyşygy birnäçe sagadyň dowamynda bolup geçýär. Tebigatdaky suw dolanyşygy geosferadaky ähli hadysalary özara baglaşdyrýan zatdyr.

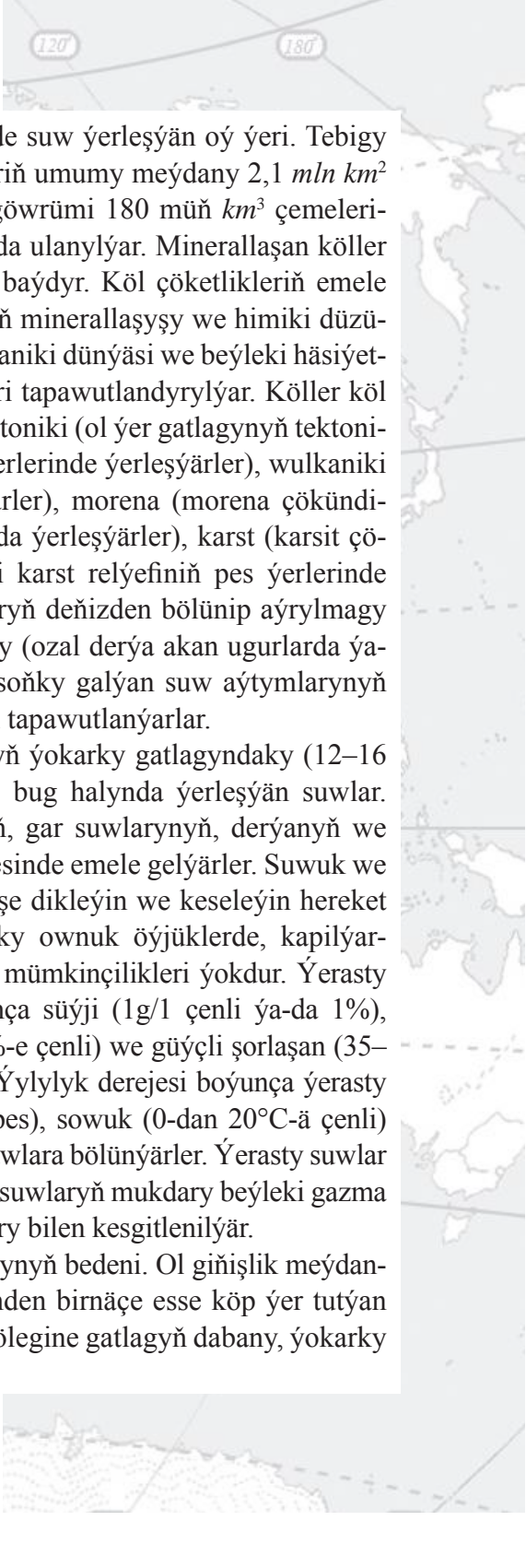
Akar – Ýer üstüniň umumy ýapgydyň ugruna laýyklykda hana boýunça akyan suw akymlary. Akymlar hemişelik we wagtlaýynça bolup biler (guraýan we doňyan). Tebigy akarlara derýalar, derýaçalar, emeli akarlara – kanallar degişlidir. Gurak ýerler üçin wagtlaýyn, ýagny ýylyň gurak döwründe hanalary guraýan akarlar häsiýetlidir. Şu döwürde olaryň hanalary ownuk kölleriniň ulgamyna öwürülýärler. Eger-de islendik hemişelik ýa-da wagtlaýyn akaryň aýagyna tarap se-redip dursaň, onda sag tarapyň hananyň sag kenary, çep tarapyň – çep kenary bolýar.

Derýa – ýerüsti we ýerasty suwlardan iýmitlenýän we özüniň gazyp ýasan hanasy boýunça hemişelik akýan uly akarlar. Derýalar tebigy gurşawyň esasy bölegidir, suw üpçünçilik çeşmesidir, tebigy suw ýollary, energiýanyň çeşmesi, balyklaryň ýaşaýan ýeridir we ş.m. Ilatyň gür ýerleşen we hojalygyň ösen ýerlerinde köp derýalaryň suwlary gaty hapalanandyr. Arassalanmadyk hapa suwlaryň derýalara akdyrylmagyny çäklendirmek üçin birnäçe ýurtlarda ýörite kanunlar çykarylýp, tehniki we beýleki çäreler görülyär.

Hana – suwuň ýuwujylyk işi netijesinde ýer üstünde emele gelen uzalyp gidýän peslik zolak. Derýanyň suwunyň derejesiniň pes döwründe suw derýa jülgesiniň suw akýan iň pes bölegi. Kenarlaryň we düýbünüň (ekoziýasy) ýuwulmagy we gyrmançalaryň çökmegi (derýa akumulýasiýasy) netijesinde hana öz suduryny mydama üýtgedýär. Uly derýalaryň hanasynyň giňligi birnäçe *km*-e çenli ýetýär. (Amazonkanyň, Lenanyň aşaky akymlary we beýlekiler).

Derýanyň aýagy – derýanyň başga derýa, deňze, köle guýýan ýeri. Derýanyň aýagyň dürli görnüşleri (sudurlary) bar: estuaria, delta we başgalar. Pes deňiz kenarynyň teknotiki çökmegi netijesinde limanlar emele gelýär.

Howdan – akarsyz ýa-da haýal akarly tebigy ýa-da emeli döredilen çöketliklerdäki suw giňişligi. Howdanlar derýalaryň ýa-da akabalaryň ugrunda bentler gurmak bilen, olaryň akymyny kadalaşdyrmak, gurakçylyk ýerlerde suwy rejeli peýdalanmak üçin gurulýar. Mysal üçin, Amyderýadaky Düýeboýun, Garagum derýadaky Zeyit, Howuzhan, Köpetdag suw howdanlary we beýlekiler.



Köl – gury ýerdäki çöketliklerde suw ýerleşýän oý ýeri. Tebigy suw giňişligi Ýer togalagynda kölleriniň umumy meýdany $2,1 \text{ mln km}^2$ bolup (gury ýeriň 1,4%-i), suwuň göwrümi 180 müň km^3 çemeleridir. Balyk tutmakda, suw gatnawynda ulanylýar. Minerallaşan köller himiki çig mal bolan dürli duzlara baýdyr. Köl çöketlikleriniň emele gelşi boýunça kadasy (režim), suwuň minerallaşyşy we himiki düzümi, ýylylyk derejesiniň ýagdaýy, organiki dünýäsi we beýleki häsiýetleri boýunça kölleriniň dürli görnüşleri tapawutlandyrylýar. Köller köl çöketliginiň emele gelşi boýunça tektoniki (ol ýer gatlagynyň tektoniki hereketi netijesinde aşak çöken ýerlerinde ýerleşýärler), wulkaniki (wulkanlaryň kraterlerinde ýerleşýärler), morena (morena çökündilerinden düzülen baýyrlaryň arasynda ýerleşýärler), karst (karsit çöketliklerde, gowaklarda we beýleki karst relýefiniň pes ýerlerinde ýerleşýärler), liman (ýalpak aýlaglaryň deňizden bölünip aýrylmagy netijesinde emele gelýärler), galyndy (ozal derýa akan ugurlarda ýa-da deňiz kenarlarynda daşgyndan soňky galýan suw aýtymlarynyň aňladylyşydyr) ýaly görnüşleri bilen tapawutlanýarlar.

Ýerasty suwlar – ýer gabygynyň ýokarky gatlagyndaky (12–16 km çuňluga çenli) suwuk, gaty we bug halında ýerleşýän suwlar. Olar, esasan, atmosfëra ygallarynyň, gar suwlarynyň, derýanyň we beýleki suwlaryň ýere siňmegi netijesinde emele gelýärler. Suwuk we bug halyndaky ýerasty suwlar hemişe dikleýin we keseleýin hereket edýärler. Toprak suwlary toprakdaky ownuk öýjüklerde, kapilyarlarda saklanýarlar we erkin akmaga mümkinçilikleri ýokdur. Ýerasty suwlar minerallaşma derejesi boýunça süýji (1g/l çenli ýa-da 1%), şorrak (1–10%), şor (10-dan 35–50%-e çenli) we güýçli şorlaşan (35–50% ýokarky) suwlara bölünýärler. Ýylylyk derejesi boýunça ýerasty suwlar çendenaşa sowuk (0°C -den pes), sowuk (0-dan 20°C -ä çenli) we termal-ýyly (20°C -den ýokary) suwlara bölünýärler. Ýerasty suwlar tebigy ýagdaýda dikelýärler. Ýerasty suwlaryň mukdary beýleki gazma baýlyklar ýaly olaryň ätiýaçlyk gorrary bilen kesgitlenilýär.

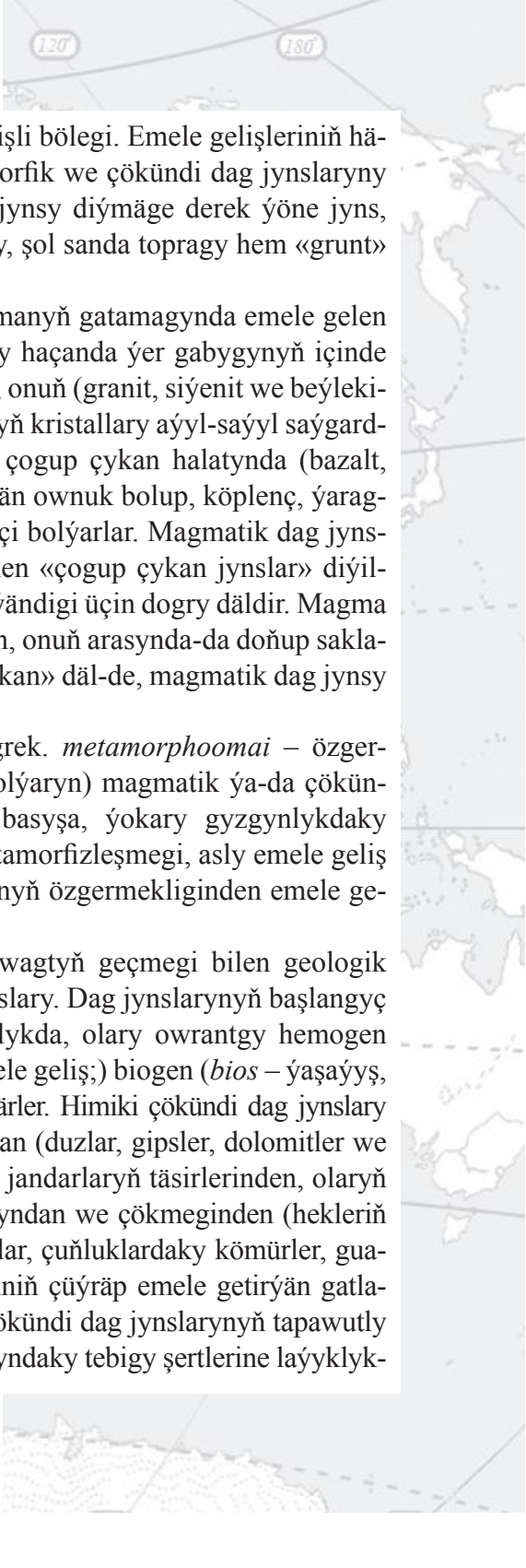
Gatlak – geologiyada ýer gabygynyň bedeni. Ol giňişlik meýdanda gatlagyň galyňlygynyň möçberinden birnäçe esse köp ýer tutýan şol bir gatlagyň aşaky düýbündäki bölegine gatlagyň dabany, ýokarky

beýleki gatлага geçmänkä, depedäki bölegiň üçegi, onuň düşegi bilen üçeginiň aralygyna bolsa gatlak diýilýär. Öwrenilýän gatlagyň üstündäki gatлага örtügi, aşagyndaky gatлага bolsa düşek gatlagy diýilýär.

Geosinklinal – (grekçe *geo* – ýer, *syn* – bilelikde, *klino* – epilýarin diýen sözleriň birikmelerinden emele gelen adalga) giň meýdanlary tutýan, adatça, bir ugra uzalyp gidýän umumy ugry boýunça alnanda (duga) egmegräk şekilli tektoniki gurluşy bolan, beýleki ýerlerden has köp hereketdäki çökündi gatlagynyň galyňlygy bilen tapawutlanýan, magmatik jynslaryň ýeňillik bilen içinden geçip bilýän ýa-da içinde ornaşyp galýan ýer gabygynyň bölek görnüşi. Olar ýaly ýerler seýsmiki hereketleriň tijemligi we güýçlüligi bilen tapawutlanýar. Geosinklinallaryň döräp ösüp başlan ilkinji döwründe çalt epilip we töwerekdäki ýerleriň hem gysaryp epilmegine (10–25 müň töweregi) getirýär. Onuň ösüşiniň ilkinji döwründe ýene-de tektoniki hereketler güýçli bolup, epinleriň emele gelmegi, ýer gabygynda ýirilib-ýyrtylma, kadaly gatlaklaryň bozulma hadysasy ählumumy ýokary görteriliş (dag emele geliş hadysasy) bolup, onuň netijesinde epinli ýygrytlanan geologik welaýatyň döremegine getirýär.

Platforma – fransuzça *plat* – tekiz we *forma* – görnüş, şekil diýen sözleriň goşulmagyndan emele gelen adalga. Haýal hereketdäki giň meýdany tutup ýatan tektoniki gurluşy bolan ýerüsti (meselem, Rus ýa-da Hytaý, Üstýurt platformalary) platformalaryň ýer üstüniň gurluşy pes ýa-da beýgelen tekizlik bolýar. Adatça, platformalar ýygrytlanma welaýatlarynyň orunlarynda, daglaryň ýumrulmagyndan ýa-da peselip gitmeklerinden emele gelýärler. Platformalar, köplenç halatlarda metamorfik jynslaryndan (olaryň düzüminde magmatik jynslaryň hem köp orun eýeleýänleri hem bolýar) düzülen düýp esasyň üstlerinde döreýärler. Eger-de giň meýdan aralyk çäklerde düýp esas ýeriň yüzüne çyksa, platformanyň şol bölegine galkan hem diýýärler (meselem, Baltik, Ukrain, Kanada galkanlary). Köplenç halatlarda, düýp esas çökündi jynslar bilen örtülen bolýarlar (çökündi örtük); üsti çökündi jynslar bilen örtülen platformalara (plitalar) tagtalar diýilýär (meselem, Turan, Günbatar Sibir plitalary –tagtalary).

Dag jynsy – Ýer gabygynda özbaşdak geologik bitewi beden emele getirýän, azda-kände durnukly minaralogik we himiki düzümi



bolan minerallaryň tebigy emele gelişli bölegi. Emele gelişleriniň häsiýetleri boýunça magmatik, metamorfik we çökündi dag jynslaryny tapawutlandyrýarlar. Köplenç, dag jynsy diýmäge derek ýöne jyns, gurluşykda bolsa ahli dag jynslaryny, şol sanda topragy hem «grunt» diýip atlandyrýarlar.

Magmatik dag jynslary – magmanyň gatamagynda emele gelen dag jynslary. Magmatik dag jynslary haçanda ýer gabygynyň içinde ýuwaş-ýuwaşdan sowap gatan bolsa, onuň (granit, siýenit we beýlekiler) düzümindäki aýratyn minerallaryň kristallary aýyl-saýyl saýgardýar, haçanda magma ýeriň ýüzüne çogup çykan halatynda (bazalt, wulkanik, aýna, pemza) kristallar örän ownuk bolup, köplenç, ýaraglanmadyk göz bilen görerden has kiçi bolýarlar. Magmatik dag jynslaryny aňlatmak üçin ulanylyp gelnen «çogup çykan jynslar» diýilmeği hakyky ýagdaýda gabat gelmeýändigini üçin dogry däl. Magma ýer gabygynyň üstüne çogup çykman, onuň arasynda-da doňup saklanyp bilýär. Şoňa görä oňa «çogup çykan» däl-de, magmatik dag jynsy diýilse dogry bolýar.

Metamorfik dag jynslary – (grek. *metamorphoomai* – özgerýärin, üýtgemäge mejbur (tabyn) bolýaryn) magmatik ýa-da çökündi jynslaryň ýokary gyzygynlyga, basyşa, ýokary gyzygynlykdaky suwlaryň täsirine sezewar bolup metamorfizleşmegi, asly emele geliş şekilinden üýtgäp, mineral ýagdaýynyň özgermekliginden emele gelen dag jynslary.

Çökündi dag jynslary – köp wagtyň geçmegi bilen geologik çökündilerden emele gelişän dag jynslary. Dag jynslarynyň başlangyç emele getirýän hadysalaryna baglylykda, olary owrantgy hemogen (grekçe *chēmēia* – himiýa, *gen* – emele geliş;) biogen (*bios* – ýaşayyş, *gen* emele geliş;) ýaly böleklere bölýärler. Himiki çökündi dag jynslary dürli erginleriň çöküp toplanmagyndan (duzlar, gipsler, dolomitler we beýlekiler); biogen diýilýänler janly jandarlaryň täsirlerinden, olaryň özleriniň galyndylarynyň toplanmagyndan we çökmeginden (hekleriň dürli görnüşleri, balykgulakly gatlaklar, çuňluklardaky kömürler, guano–suwda ýüzýän guşlaryň tezekleriniň çüýräp emele getirýän gatlagy we beýlekiler) emele gelişärler. Çökündi dag jynslarynyň tapawutly aýratynlyklary, olaryň çöken wagtlaryndaky tebigy şertlerine laýyklyk-

da özboluşlylygyny görkezýän gatlaklary emele getirýändigleridir. Çökündi dag jynslary litosferanyň 3/4 bölegini örtýär.

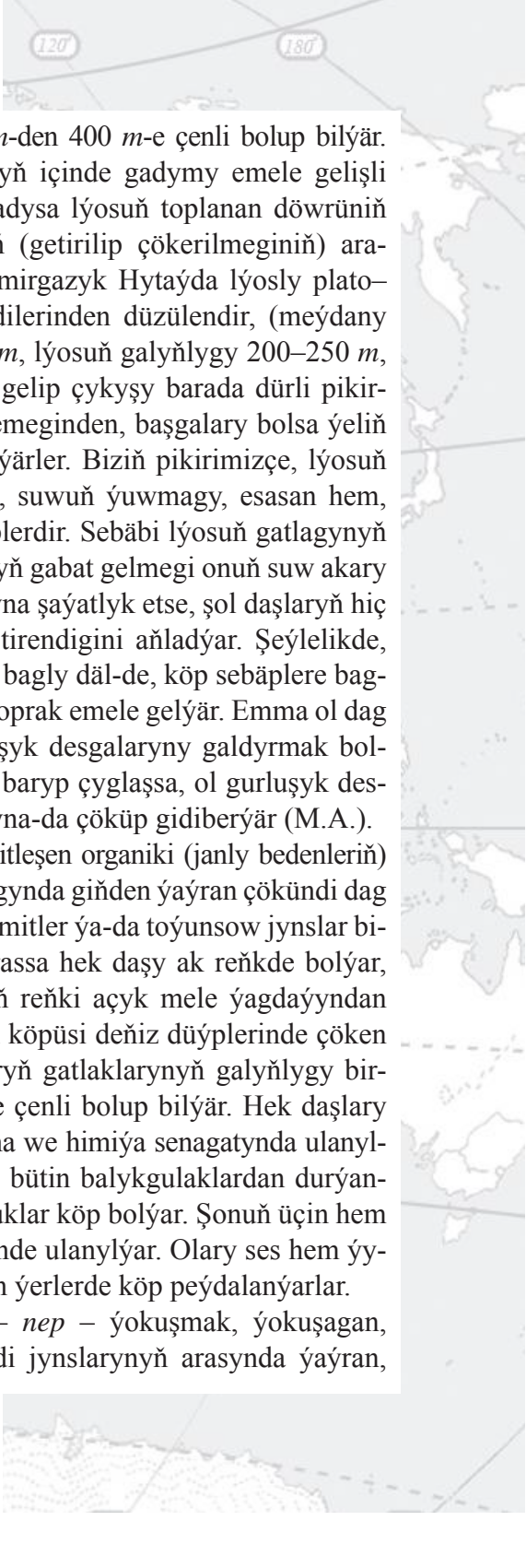
Çäge – Ýer ýüzünde iň giň ýaýran owrantgy dag jynslarynyň biri. Onuň durky emele gelen mineralynyň düzümine baglylykda kwars meýdan şpaty, slýudanyň garyndysy we beýlekilerden ybaratdyr. Kähalatlarda janly bedenleriň gaňnyllarynyň owrantgysyndan hem bolup bilýärler. Owrantgylaryň ululygy 0,1-den 1,0 *mm*-e çenli bolýar. Çägeler, esasan, fiziki ýellenmäniň (suwuň ýuwmagy, ýeliň sowurma-gy, buzlanmanyň owradyp süýşürmeginden) täsiri astynda emele gelýärler. Çägeli gatlaklar gury ýerlerde, derýalarda, köllerde, deňizlerde, buzlar eränlerinde emele gelýärler. Çägeleriň köp görnüşleri aýna öndürmekde, metallurgiýada, gurluşyklarda ulanylýar.

Toýun – ýasy gatlakly örän ownuk owuntykly dänejikleri bolan (0.01 *mm*-den ownuk, käbir baha berişlerine görä 0.001 *mm*-den ownuk bölejiklerden durýar) dag jynslarynyň ady. Emele gelşi boýunça owradylan hem himiki täsirler bilen (esasan, ýellenme netijesinde) dörän görnüşlere bölýärler. Toýun suw bilen garyşanda, şol ýerdäki basyşyň täsiri astynda islendik şekili alýar we guranda şol durkuny saklaýar. Toýun küýzegärçilikde, galyp ýasamakda, oda çydamly zatlary ýasamakda, kagyz senagatynda we beýleki senagat pudaklarynda ulanylýar. Ýer gabygyndaky çökündi jynslaryň, takmynan, 50%-ni toýunlar tutýar.

Toýunsow çökündi dag jynslary 30–50% töweregi toýunlardan (owuntyklygy 0.01 *mm* bolan dänejiklerden), 70–50%-i bolsa çäge, (tozan) kirşen bölejiklerinden düzülendir. Ýapbaşyk gatlakly, kerpiç we jaý örtügi gapajyklar öndürmekde ulanylýar.

Çägesow – digirçek owrantgyly çökündi dag jynsy, onuň düzüminiň 70–90%-i çägelerden we kirşenlerden ybarat (0.01-den 1.0 *mm*-e çenli ululykdaky dänejiklerden durýar), 30–10%-i bolsa toýun owuntyklaryndan ybarat. Çägesow dag jynslarynyň toýunsow dag jynslaryna garanda maýyşgaklygy pesdir.

Lýos – (nemesçe *löss* – lose sözünden–gaty däl, owradylan digirçek) dürli minerallaryň owrantgylaryndan düzülen, owunjak däneli, pytraňny, bir-birlerine gowşak ýelmeşen gatlaklylygy bolmadyk çökündi dag jynsy. Lýosuň reňki sarymtyk-mele bolýar.



Onuň örtüginuň galyňlygy birnäçe *sm*-den 400 *m*-e çenli bolup bilýär. Kähalatlarda lýosuň tutuş gatlagynyň içinde gadymy emele gelişli toprak sepleri hem duşýarlar. Ol hadysa lýosuň toplanan döwrüniň aralygynda onuň gelip çökmeginiň (getirilip çökerilmeginiň) arasyňyň üzülmeginiň alamatydyr. Demirgazyk Hytaýda lýosly plato–beýik düzlük, durşuna lýos çökündilerinden düzüldendir, (meýdany 430 müň *km*², beýikligi 1200–1500 *m*, lýosuň galyňlygy 200–250 *m*, käýerlerde 430 *m*-e çenli). Lýosuň gelip çykyşy barada dürli pikirler bar; birnäçeleri ony buzlaryň eremeginden, başgalary bolsa ýeliň sowrup getirmeginden döräpdir diýýärler. Biziň pikirimizçe, lýosuň emele gelmeginde buzň süýşmegi, suwuň ýuwmagy, esasan hem, ýeliň tozadyp getirmegi esasy sebäplerdir. Sebäbi lýosuň gatlagynyň içinde kähalatlarda ýylmanak daşlaryň gabat gelmegi onuň suw akary ýa-da buz süýşmegi bilen baglydygyna şaýatlyk etse, şol daşlaryň hiç ýerde duşmazlygy ýeliň sowrup getirendigini aňladýar. Şeýlelikde, lýos emele gelşi boýunça bir sebäbe bagly däl-de, köp sebäplere baglydyr. Lýosuň üstünde hasyl bitiriji toprak emele gelýär. Emma ol dag jynsynyň gatlagynyň üstünde gurluşyk desgalaryny galdyrmak bolmaýar. Haçanda lýosly gatлага suw baryp çyglasha, ol gurluşyk desgasyňyň agramyna, hatda öz agramyna-da çöküp gidiberýär (M.A.).

Hek daşy – kalsitden ýa-da kalsitleşen organiki (janly bedenleriň) galyndylardan emele gelen ýer gabygynda giňden ýaýran çökündi dag jynsydyr. Köplenç halatlarda ol dolomitler ýa-da toýunsow jynslar bilen garyşyk ýagdaýda duşýarlar. Arassa hek daşy ak reňkde bolýar, beýleki zatlar bilen garyşanda onuň reňki açyk mele ýagdaýyndan gara çenli üýtgeýär. Hek daşlarynyň köpüsi deňiz düýplerinde çöken zatlaryň hasabyna emele gelip, olaryň gatlaklarynyň galyňlygy birnäçe metrden ýüz, hatda müň metre çenli bolup bilýär. Hek daşlary gurluşykda, gara matallurgiýada, aýna we himiýa senagatynda ulanylýar. Hek daşlarynyň owranan ýa-da бүтин balykgulaklardan durýanlary hem bar. Olaryň durkunda boşluklar köp bolýar. Şonuň üçin hem olar ýeňil gurluşyk serişdesi hökmünde ulanylýar. Olary ses hem ýylylyk geçirmeýän şertleri zerur bolan ýerlerde köp peýdalanýarlar.


Nebit – (parsça *neft*, türkçe – *nep* – ýokuşmak, ýokuşagan, ýapyşagan) Ýer gabygynyň çökündi jynslarynyň arasynda ýaýran,

ýagjymak ýangyç suwuklyk. Häzirkî zamanda iň gerekli gazma baýlyklaryň biri bolup, ol dürli ýangyç, çalgýç maddalary öndürmekde hem-de dürli himiýa senagat pudaklarynda çig mal hökmünde peýdalanylýar. Nebit dürli uglewodlaryň (ösümlik-haýwan beden galyndylarynyň suwuklaşan görnüşleriniň) birleşmeleriniň kislorod, azot we kükürt birleşmeleriniň garyşmagyndan emele gelýär. Olar, köplenç, gaz halyndaky uglewodorodlar bilen bilelikde 1,2–2 km çemesi çuňluklardan düşüp başlaýarlar. XIX asyrdaky Türkmenistanyň çäklerinde Hazar ýarymadasynda we neftedagda çeşme görnüşinde ýeriň ýüzüne akyp çykydyr.

Ýanyjy gaz – (tebigy gaz) köplenç, uglewodorod düzümi bolan gaz halyndaky ýanyjy gazma baýlyk. Ýangyç hem himiýa senagaty üçin çig mal hökmünde ulanylýar. Ýanyjy gazlaryň esasy düzümi (98%-e çenli) metandan durup, onuň içine beýleki uglewodorodlar we beýleki jisimleriň (geliýli gazlar) gaz halyndakylary hem girýärler. Kähallatlarda ýanyjy gazlar temperaturanyň hem basyşyň täsiri astynda suwuk hala geçýärler. Olara kondensat diýilýär. Bu örän gymmatly arassa ýangyç çig maldyr.

Tektoniki hereketler – (grekçe – *tektonikos* – gurluşyga degişli) Ýer gabygynda ýylylygyň, radiasiýanyň, basyşyň, himiki energiýanyň, ýagny içki güýçleriň täsirlerinden döreýän hereket. Döwürler boýunça hereketler, ýygirtlanma we ýer gabygynda asyrdaky bolýan yranma ýaly tektoniki hereketleri aýratynlandyrýarlar. Bu hereketler gapdallaýynlygyna (keseligine) ýa-da dikligine-de bolup biýärler. Ýygirtlanma we döwürlerdäki hereketler dikligine-ýokary göteriliş bilen utgaşyp, dag emele geliş hadysasyny döredýärler. Tektoniki hereketler gadymy, täze we häzirkî zaman ýaly hem atlandyrylýar. Häzirkî zaman tektoniki hereketleriň bolýan ýerlerinde ýer titreme, wulkan atylma ýaly hadysalar bolup durýarlar.

Ýer yranma – esasan, tektonik hereketleriň netijesinde ýeriň üstüniň titremegi–yranmagy. Haçanda litosferada ýaýjyk maýyşgaklyk iň ýokary derejä ýetende, örän köp mukdardaky uly göwrümlü maddanyň birden bir ýerden başga tarapa süýşmegi netijesinde, şol hadysanyň bolan ýeriniň üstünde ýer yranýar. Ýer yranma, köplenç, ýaýjyk maýyşgaklygyň çekdenaşa dykylýp toplanan ýerinde döwür

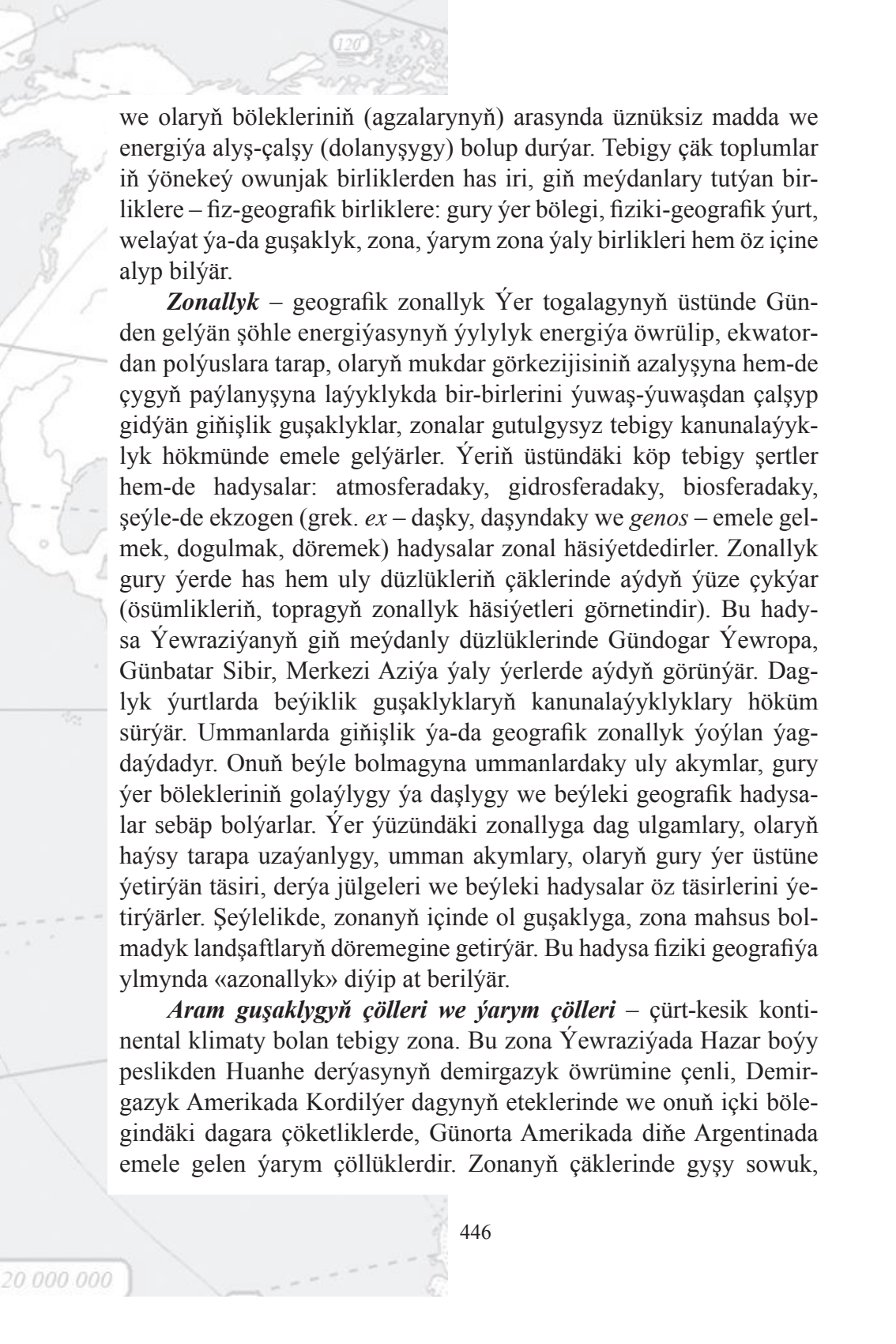


emele gelmeginden hem döreyär. Her ýylda ýeriň üstünde münlerçe ýer yranmasy hasaba alynýar. Ýumrujylykly ýer titremeler Lissabonda (1756), San-Fransiskoda (1906), Tokioda (1933), Aşgabatda (1948), Alžirde (1966) bolup geçdi.

Toprak – Ýeriň ýüzünde, ýagny ýellenme gabygynyň üstünde emele gelen, Gün şöhlesiniň, suwuň, howanyň, organiki jisimleriň-janly bedenleriň täsirine sezewar bolan, hasyl bitirmäge – ösümlikleriň ösmegini üpjün etmäge ukyply ýukajyk gatlak. Toprak örtügi diňe gury ýerleriň üstünde emele gelýärler. Topragyň içinde mikroorganizimler (bakteriýalar, suwotular, ýönekeý bedenjikler, hek şekilliler, kömelejikler we beýlekiler), gurçuklar, liçinkalar (dürli jandarlaryň tohumjyklary), ownuk mör-möjekler, gemrijiler, şeýle-de ösümlikleriň kökleri, kökjagazlary ýaşap bilýärler. Bularyň hemmesi bilelikde toprak emele gelmek hadysasyna gatnaşýarlar. Bu hadysada mikroorganizimleriň (ownuk bedenleriň) orunlary uludyr, olar beýleki (has irimçik) organiki jisimleriň çüýräp topraga girmegini tizleşdirýän ýeke-täk güýçdürler. Ownujak bedenleriň bir gektar ýeriň topragyndaky agramy ortaça 2 tonnadan 5 tonna çenli ýetýär. Olaryň iň köp toplanan topraklary aram guşaklygyň gara topraklarynda diýip ýazýarlar. Toprakda-da hut ösümlik örtügiň giňişlik zonallyga ýa-da beýiklik guşaklyga tabynlykda özgerişi ýaly özgermek häsiýetliligi bardyr.

Landshaft – (N.A. Solnsew boýunça) nemes. *Landschaft* – tebigy çäk toplum, tebigy çäk toplumlaryň islendik derejelerini aňladýan adalga, emele gelşi boýunça birmeňzeş tebigy çäk toplum bolup, bitewi geologik düýp esasy (fundamenti), birsydyrgyn ýerüsti gurluşy, bir hilli howa (klimat) şertleri bolan we diňe şu landshafta mahsus bolan bir-birlere garyşyp, utgaşyp gidýän we kanunalaýyklykda aralyk hem wagt birliklerinde gaýtalanýan esasy hem ikinji derejeli (uroçişleri) içki has ýönekeý gurluşlary bolan kiçi birliklerden düzülendir.


Landshaft (A.G. Isaçenko boýunça), emele gelşi boýunça bölünmeýän, tebigy ulgam döredýän, bellibir çäkde ýer üstüniň gurluşynyň, klimatyň, ýerüsti we ýerasty suwlaryň, toprak örtügiň, biosenozlarynyň, kanunalaýyk utgaşyklykda, özara çylşyrymly arabaglanyşykly, üznüksiz özara gatnaşykdaky tebigy topluma ýa-da tebigy çäk toplumyna landshaft diýilýär. Aýratyn çäk toplumlaryň



we olaryň bölekleriniň (agzalarynyň) arasynda üznüksiz madda we energiýa alyş-çalşy (dolanyşygy) bolup durýar. Tebigy çäk toplumlar iň ýönekeý owunjak birliklerden has iri, giň meýdanlary tutýan birliklere – fiz-geografik birliklere: gury ýer bölegi, fiziki-geografik ýurt, welaýat ýa-da guşaklyk, zona, ýarym zona ýaly birlikleri hem öz içine alyp bilýär.

Zonallyk – geografik zonallyk Ýer togalagynyň üstünde Günden gelyän şöhle energiýasynyň ýylylyk energiýa öwürlip, ekwator-dan polýuslara tarap, olaryň mukdar görkezijisiniň azalyşyna hem-de çygyň paýlanyşyna laýyklykda bir-birlerini ýuwaş-ýuwaşdan çalşyp gidýän giňişlik guşaklyklar, zonalar gutulgysyz tebigy kanunalaýyklyk hökmünde emele gelýärler. Ýeriň üstündäki köp tebigy şertler hem-de hadysalar: atmosferadaky, gidrosferadaky, biosferadaky, şeýle-de ekzogen (grek. *ex* – daşky, daşyndaky we *genos* – emele gelmek, dogulmak, döremek) hadysalar zonal häsiýetdedirler. Zonallyk gury ýerde has hem uly düzlükleriň çäklerinde aýdyň ýüze çykýar (ösümlikleriň, topragyň zonallyk häsiýetleri görnetindir). Bu hadysa Ýewraziýanyň giň meýdanly düzlüklerinde Gündogar Ýewropa, Günbatar Sibir, Merkezi Aziýa ýaly ýerlerde aýdyň görünýär. Daglyk ýurtlarda beýiklik guşaklyklaryň kanunalaýyklyklary höküm sürýär. Ummanlarda giňişlik ýa-da geografik zonallyk ýoýlan ýagdaýdadyr. Onuň beýle bolmagyna ummanlardaky uly akymlar, gury ýer bölekleriniň golaýlygy ýa-da daşlygy we beýleki geografik hadysalar sebäp bolýarlar. Ýer ýüzündäki zonallyga dag ulgamlary, olaryň haýsy tarapa uzaýanlygy, umman akymlyry, olaryň gury ýer üstüne ýetirýän täsiri, derýa jülgeleleri we beýleki hadysalar öz täsirlerini ýetirýärler. Şeýlelikde, zonanyň içinde ol guşaklyga, zona mahsus bolmadyk landşaftlaryň döremegine getirýär. Bu hadysa fiziki geografiýa ylmynda «azonallyk» diýip at berilýär.

Aram guşaklygyň çölleri we ýarym çölleri – çürt-kesik kontinental klimaty bolan tebigy zona. Bu zona Ýewraziýada Hazar boýy peslikden Huanhe derýasynyň demirgazyk öwürümine çenli, Demirgazyk Amerikada Kordilýer dagynyň eteklerinde we onuň içki bölegindäki dagara çöketliklerde, Günorta Amerikada diňe Argentinada emele gelen ýarym çöllüklerdir. Zonanyň çäklerinde gysy sowuk,

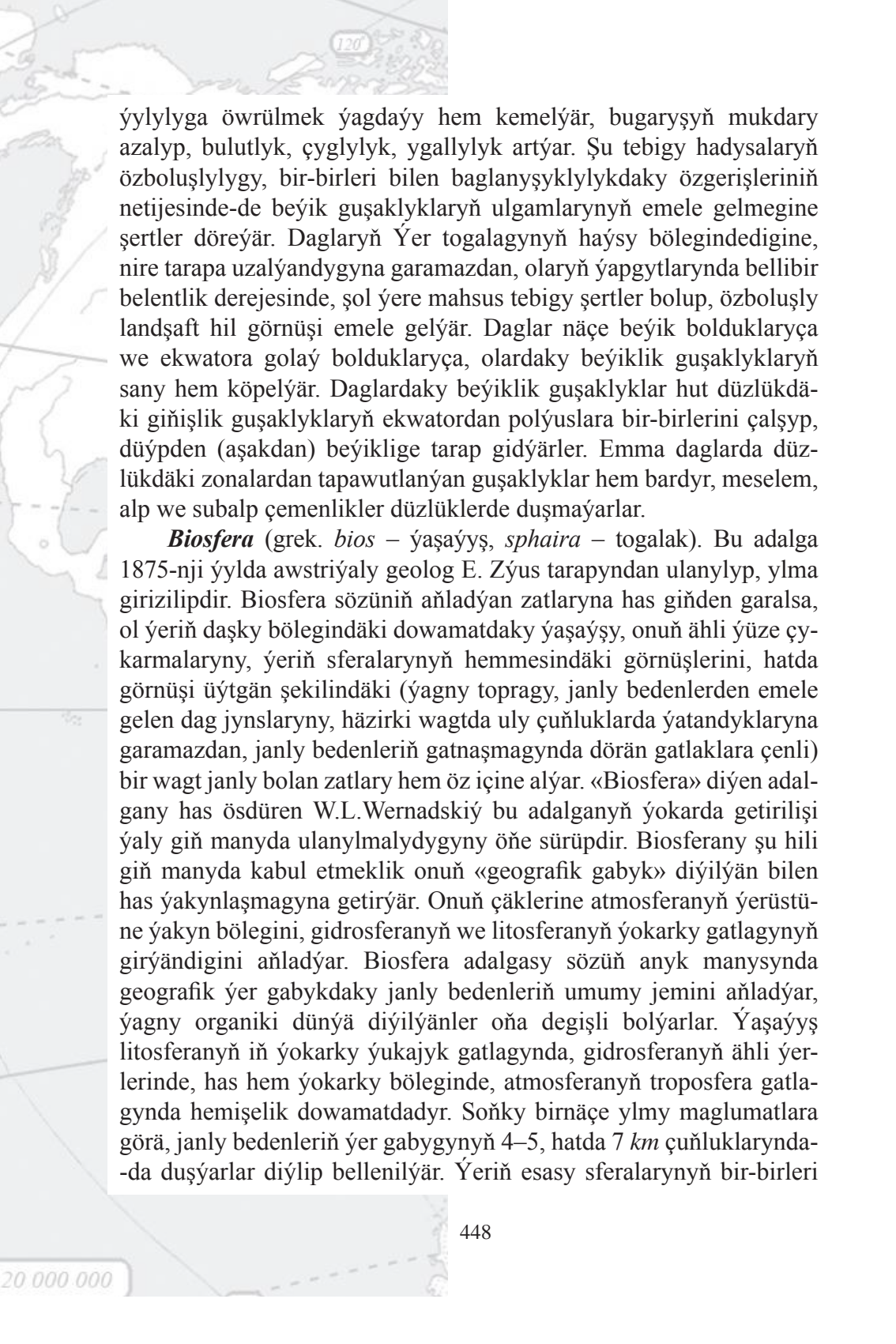


howanyň temperaturasy 20°S bolsa, tomsy yssy -32°S töweregi bolýar. Atmosfera ygallarynyň ortaça ýyllyk mukdary $100\text{--}300\text{ mm}$ bolup, bugaryşyň derejesinden $10\text{--}30$ esse kemdir.

Oazis (grek. Çöldäki ýaşalýan ýerleriň atlandyrylyşy – grekler Liwiýa çölünde ýaşalýan ýerleri görenlerinde *oasis* diýip atlandyrypdyrlar). Gurak klimatly, çöl, ýarym-çöl zonalarynda ýerüsti ýa-da ýerasty suwlar bilen çyglandyrmagyň hasabyna agaçlaryň, gyrymsylaryň we ot ösümlikleriň ösýän, ösdürilip ýetişdirilýän ýerleri. Oazisler ýerasty suwlaryň ýeriň ýüzüne golaý ýerleşýän, ýeriň ýüzüne çeşmeleriň çykýan, derýalardan, köllerden ternawlar arkaly akdyryp getirilen suwlaryň bar ýerlerinde, çöllükleri kesip geçýän ýa-da akyp gelýän derýa boýlarynda, çöl ýerlerde emele gelen kölleriniň boýlarynda ekerançylygy, maldarçylygy utgaşdyryp ýaşalýan ýerler. Oazisleriň meýdany birnäçe ga-da birnäçe müň inedördül *km*-e barabar bolýanlary hem bardyr. Oazisler adamlaryň ýurt tutup ýaşaýan, suwarymly ekerançylygyň ösdürilen merkezleridir, müňlerçe ýyllaryň dowamynda adamzadyň medeni durmuşynyň ösen, ösdürilen ýerleridir. Oazisler Merkezi Aziýadaky, Türkmensitanda we dünýädäki çöllüklerde, sähralarda gadymy geçmişlerden bári döredilip gelendir.

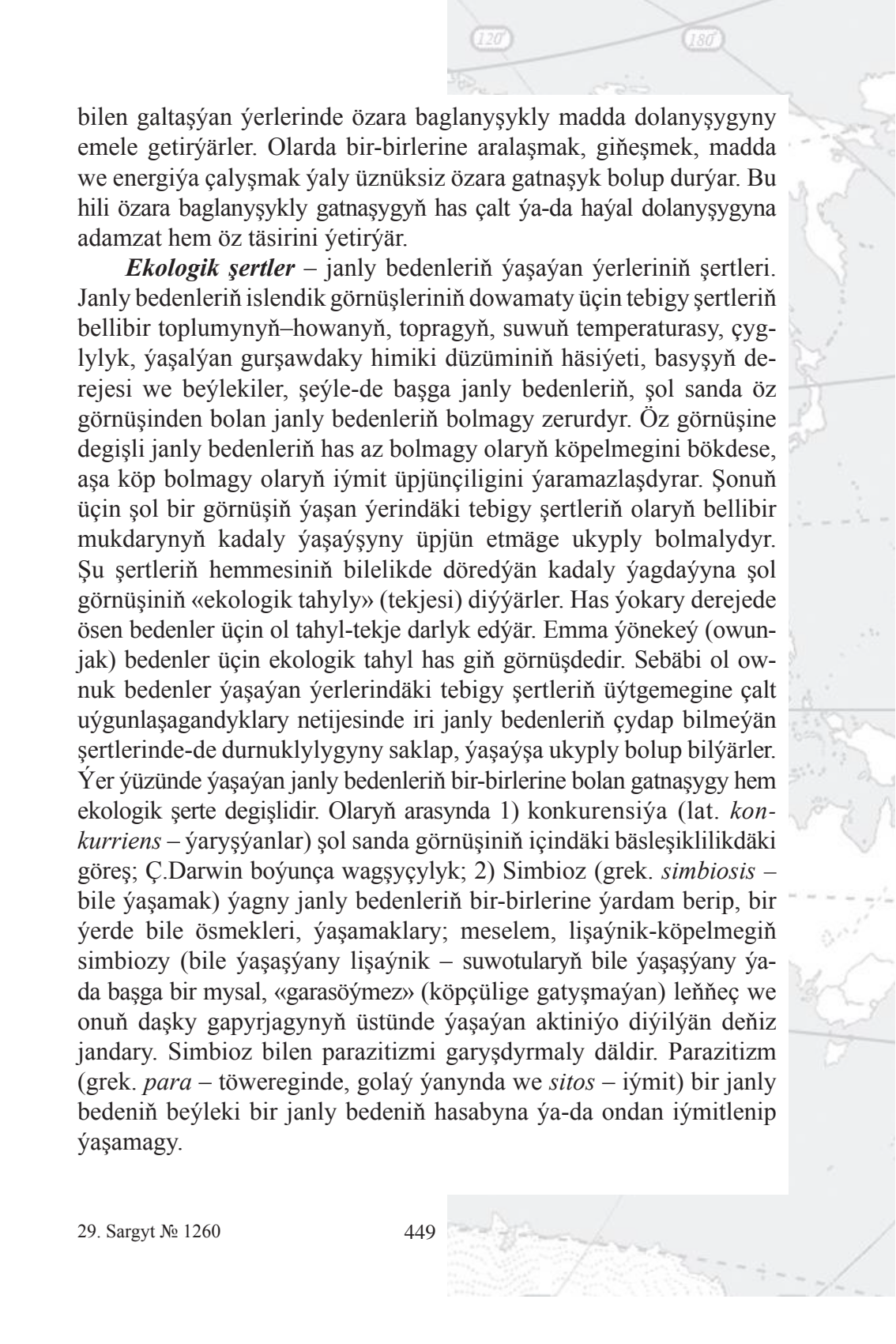
Takyrlar – (türkmençe takyr – ot ösmeýän, üsti owunjak bölejik gapajyklara bölünen toýun, toýunsow jynslardan düzülen endigan tekiz düzlük-toýunly çöllük) çöllerde we ýarym çöllerde toýun bilen örtülen tekiz ýer üstleri. Olar derýa aýaklarynda, dag eteklerinde ýa-da gadymy platformalaryň üstlerinde emele gelýärler. Ösümlük ösmeýär. Tomsuna gatap galan owunjak jaýryklar bilen bölünen gapajyklara bölünýär, ýaz ýagyşlarynda kölçeler bolup, olar tiz guraýar. Takyrlar birnäçe inedördül metrden ençeme inedördül *km*-lere ýaýlyp ýatan meýdanlary tutýarlar.

Beýiklik guşaklyk – dag ýapgytlaryndan ýokary çykanlarynda beýikligiň üýtgemegi bilen bir-birlerini kanunalaýyklyklar boýunça çalşyp gidýän guşaklyklar-zolaklar. Bu hadysa (dag ýapgydy boýunça) ýokaryk galdygyňça howanyň temperaturasynyň pese düşmegi, ýagny 1 müň *m* beýiklige galnanda ortaça 6°C -ä çenli peselýändigini bilen düşündirilýär. Şeýle-de ýokary galdygyňça howanyň basyşy peselýär, Gün radiasiýasy köpeliýär, tozanlyk azalýandygy sebäpli, onuň



ýylylyga öwrülmeň ýagdaýy hem kemelýär, bugaryşyň mukdary azalyp, bulutlyk, çyglylyk, ygallylyk artýar. Şu tebigy hadysalaryň özboluşlylygy, bir-birleri bilen baglanyşyklylykdaky özgerişleriniň netijesinde-de beýik guşaklyklaryň ulgamlarynyň emele gelmegine şertler döreýär. Daglaryň Ýer togalagynyň haýsy bölegindedigine, nire tarapa uzalýandygyna garamazdan, olaryň ýapgytlarynda bellibir belentlik derejesinde, şol ýere mahsus tebigy şertler bolup, özboluşly landşaft hil görnüşi emele gelýär. Dağlar näçe beýik bolduklaryça we ekwatora golaý bolduklaryça, olardaky beýiklik guşaklyklaryň sany hem köpeliýär. Dağlardaky beýiklik guşaklyklar hut düzlükdäki giňişlik guşaklyklaryň ekwatoran polýuslara bir-birlerini çalşyp, düýpden (aşakdan) beýiklige tarap gidýärler. Emma dağlarda düzlükdäki zonalardan tapawutlanýan guşaklyklar hem bardyr, meselem, alp we subalp çemenlikler düzlüklerde duşmaýarlar.

Biosfera (grek. *bios* – ýaşayyş, *sphaira* – togalak). Bu adalga 1875-nji ýylda awstriýaly geolog E. Zýus tarapyndan ulanylyp, ylma girizilipdir. Biosfera sözüniň aňladýan zatlaryna has giňden garalsa, ol ýeriň daşky bölegindäki dowamatdaky ýaşayyşy, onuň ähli ýüze çykarmalaryny, ýeriň sferalarynyň hemmesindäki görnüşlerini, hatda görnüşi üýtgän şekilindäki (ýagny topragy, janly bedenlerden emele gelen dag jynslaryny, häzirki wagtda uly çuňluklarda ýatandyklaryna garamazdan, janly bedenleriň gatnaşmagynda dörän gatlaklara çenli) bir wagt janly bolan zatlary hem öz içine alýar. «Biosfera» diýen adalgany has ösdüren W.L.Wernadskiý bu adalganyň ýokarda getirilişi ýaly giň manyda ulanylmalydygyny öňe sürüýdi. Biosferany şu hili giň manyda kabul etmeklik onuň «geografik gabyk» diýilýän bilen has ýakynlaşmagyna getirýär. Onuň çäklerine atmosferanyň ýerüstüne ýakyn bölegini, gidrosferanyň we litosferanyň ýokarky gatlagynyň girýändigini aňladýar. Biosfera adalgasy sözüň anyk manysynda geografik ýer gabykdaky janly bedenleriň umumy jemini aňladýar, ýagny organiki dünýä diýilýänler oňa degişli bolýarlar. Ýaşayyş litosferanyň iň ýokarky ýukajyk gatlagynda, gidrosferanyň ähli ýerlerinde, has hem ýokarky böleginde, atmosferanyň troposfera gatlagynda hemişelik dowamatdadyr. Soňky birnäçe ylmy maglumatlara görä, janly bedenleriň ýer gabygynyň 4–5, hatda 7 km çuňluklarynda-da duşýarlar diýlip belenilýär. Ýeriň esasy sferalarynyň bir-birleri



bilen galtaşýan ýerlerinde özara baglanyşykly madda dolanyşygyny emele getirýärler. Olarda bir-birlerine aralaşmak, giňeşmek, madda we energiýa çalyşmak ýaly üznüksiz özara gatnaşyk bolup durýar. Bu hili özara baglanyşykly gatnaşygyň has çalt ýa-da haýal dolanyşygyna adamzat hem öz täsirini ýetirýär.

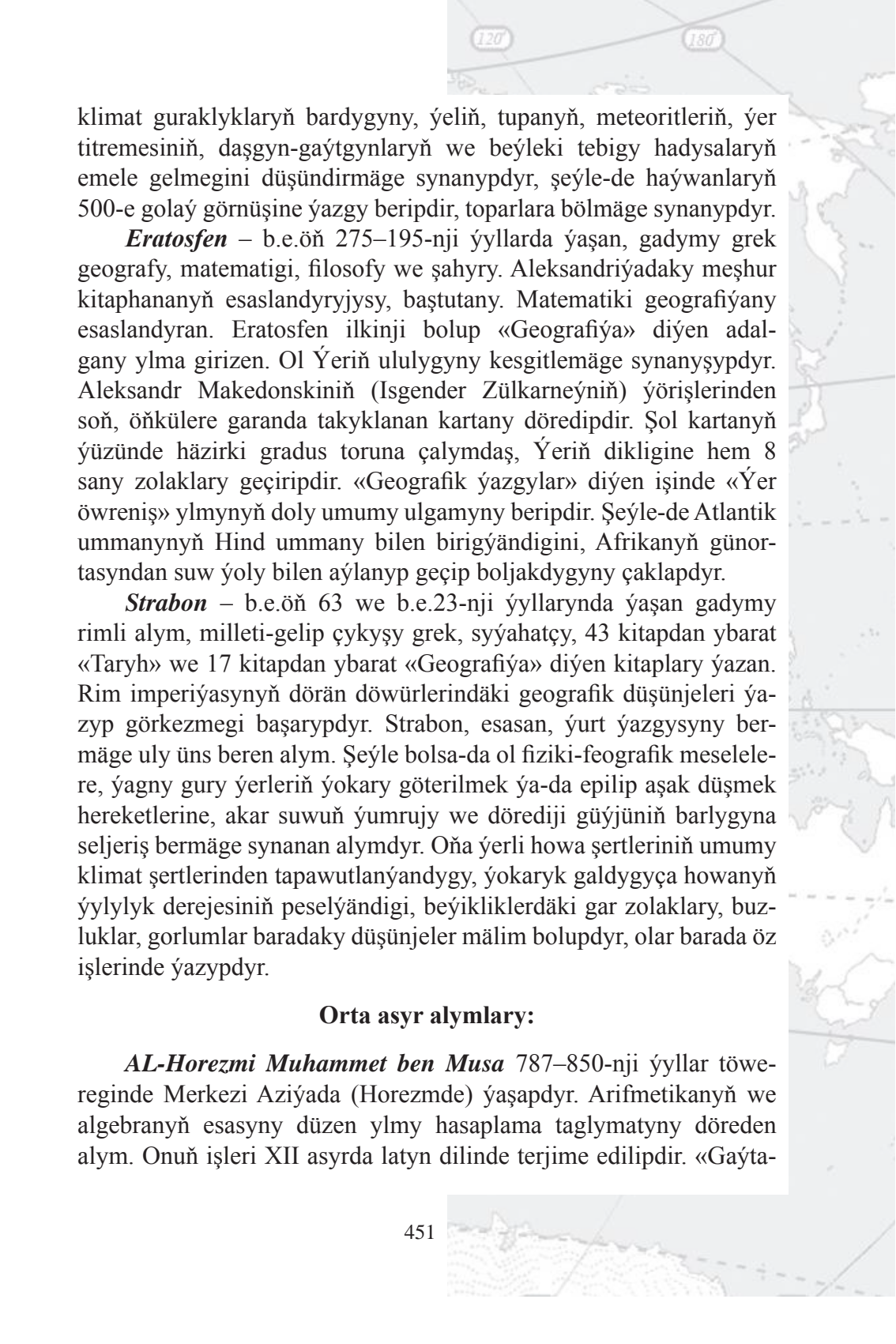
Ekologik şertler – janly bedenleriň ýaşaýan ýerleriniň şertleri. Janly bedenleriň islendik görnüşleriniň dowamaty üçin tebigy şertleriň bellibir toplumynyň–howanyň, topragyň, suwuň temperaturasy, çyglylyk, ýaşalýan gurşawdaky himiki düzüminiň häsiýeti, basyşyň derejesi we beýlekiler, şeýle-de başga janly bedenleriň, şol sanda öz görnüşinden bolan janly bedenleriň bolmagy zerurdyr. Öz görnüşine degişli janly bedenleriň has az bolmagy olaryň köpelmegini bökdese, aşa köp bolmagy olaryň iýmit üpjünçiligini ýaramazlaşdyrar. Şonuň üçin şol bir görnüşiniň ýaşan ýerindäki tebigy şertleriň olaryň bellibir mukdarynyň kadaly ýaşayşyny üpjün etmäge ukyply bolmalydyr. Şu şertleriň hemmesiniň bilelikde döredýän kadaly ýagdaýyna şol görnüşiniň «ekologik tahyly» (tekjesi) diýýärler. Has ýokary derejede ösen bedenler üçin ol tahyl-tekje darlyk edýär. Emma ýönekeý (owunjak) bedenler üçin ekologik tahyl has giň görnüşdedir. Sebäbi ol owunuk bedenler ýaşaýan ýerlerindäki tebigy şertleriň üýtgemegine çalt uýgunlaşagandyklary netijesinde iri janly bedenleriň çydap bilmeýän şertlerinde-de durnuklylygyny saklap, ýaşayşa ukyply bolup bilýärler. Ýer ýüzünde ýaşaýan janly bedenleriň bir-birlerine bolan gatnaşygy hem ekologik şerte degişlidir. Olaryň arasynda 1) konkurensiýa (lat. *konkurriens* – ýaryşýanlar) şol sanda görnüşiniň içindäki bäsleşiklikdäki göreş; Ç.Darwin boýunça wagşyçylyk; 2) Simbioz (grek. *simbiosis* – bile ýaşamak) ýagny janly bedenleriň bir-birlerine ýardam berip, bir ýerde bile ösmekleri, ýaşamaklary; meselem, lişáýnik-köpelmegiň simbiozy (bile ýaşayşany lişáýnik – suwotularyň bile ýaşayşany ýa-da başga bir mysal, «garasöýmez» (köpçülige gatyşmaýan) leňneç we onuň daşky gapyrjagynyň üstünde ýaşaýan aktiniýo diýilýän deňiz jandary. Simbioz bilen parazitizmi garyşdyrmaly däldir. Parazitizm (grek. *para* – töwereginde, golaý ýanynda we *sitos* – iýmit) bir janly bedeniň beýleki bir janly bedeniň hasabyna ýa-da ondan iýmitlenip ýaşamagy.

Kitapda atlary tutulan alymlar. Gadymdünýä alymlary:

Gerodot – b.e.öň 484–425-nji ýyllar töwereginde ýaşap geçen, gadymy grek geografi, taryhçysy. Oňa taryh ylmynyň atasy hem diýýärler. Ol 9 kitapdan ybarat bolan taryh diýilýän işinde öz döwründäki ylmy düşüňjeleriň derejesine garanyňda has takyk we giň göwrümlü geografik, etnografik maglumatlary beripdir. Şoňa görä-de ýurtlara (geografik ýurtlary öwrenip) ýazgy bermek ylmy ugrunyň başyny başlaýjy hem diýýärler. Gerodot ilkinji bolup Hazar deňziniň hemme taraplarynyň gury ýerler bilen gurşalyp alnandygy, Ýewropanyň, Aziýanyň we demirgazyk Afrikanyň (Liwiýanyň) bir-birleri bilen birigýändigini baradaky maglumatlary, şeýle-de Skifiýa, ýagny Garadeniz kenar ýakalaryndaky we ondan gündogardaky sähralyklar, ol ýerlerde ýaşayan halklar barada ilkinji ýazan adamdyr. Türkmensitanyň häzirki çäklerinde we galtaşýan sebitlerinde: Girkaniýa, Parfiýa, Drangiyana, (2 sany) Horasmiýa, Aziýa, Margiana, Baktriýa, Sogdiýana ýaly sebitleri bölüp, ol ýerlere we ilatyna-hojalygyna ilkinji ýazgylary döreden alymdyr.

Aristotel – b.e.öň 384–322-nji ýyllarda ýaşap geçen, gadymy grek pelsepeçi alym, ýazyjy, Isgender Zülkarneýniň (Aleksandr Makedonskiniň) halypasy, terbiýeleýjisi. Aristoteliň «Asman hakda», «Deňiz hakda», «Haýwanat dünýäsiniň taryhy» we örän köp beýleki işlerinde dürli hilli, köp taraplaýyn geografik maglumatlar berilýär.

Aristotel hem Ýeri agyr jisimden ybarat bolan gymyldysyz ýagdaýda duran zat hökmünde hasaplapdyr. Bu pikirini subut etmek üçin köp sferalylyk ulgamynyň barlygy baradaky düşüňjani öňe sürüpdir we onda Gün, Aý, ýyldyzlaryň Ýeriň daşyndan özbaşdak aýlanyşlaryny subut edýän düşüňjani oýlap tapypdyr. Özünden öňki tebigaty öwrenijileriň «Ýermerkez» diýen düşüňjesini has çuňlaşdyrypdyr we ylmy ulgam derejesine eltipdir. Onuň bu pikirini Gipparch we Ptolomeý has ösdüripdirler. Ýermerkez ulgamy baradaky Aristoteliň esaslandyran düşüňjesi b.e. XVI asyryna, ýagny Kopernigiň döwrüne çenli dowam edipdir. Aristotel Ýeriň togalak şekillidigini mysallar arkaly ilkinji bolup subut edipdir. Onuň şol düşüňjani subut etmek üçin ulanan delilleri şu günler hem ulanylýar. Özünden öňki geografik düşüňjeleri ösdürip, Ýeriň ýüzünde



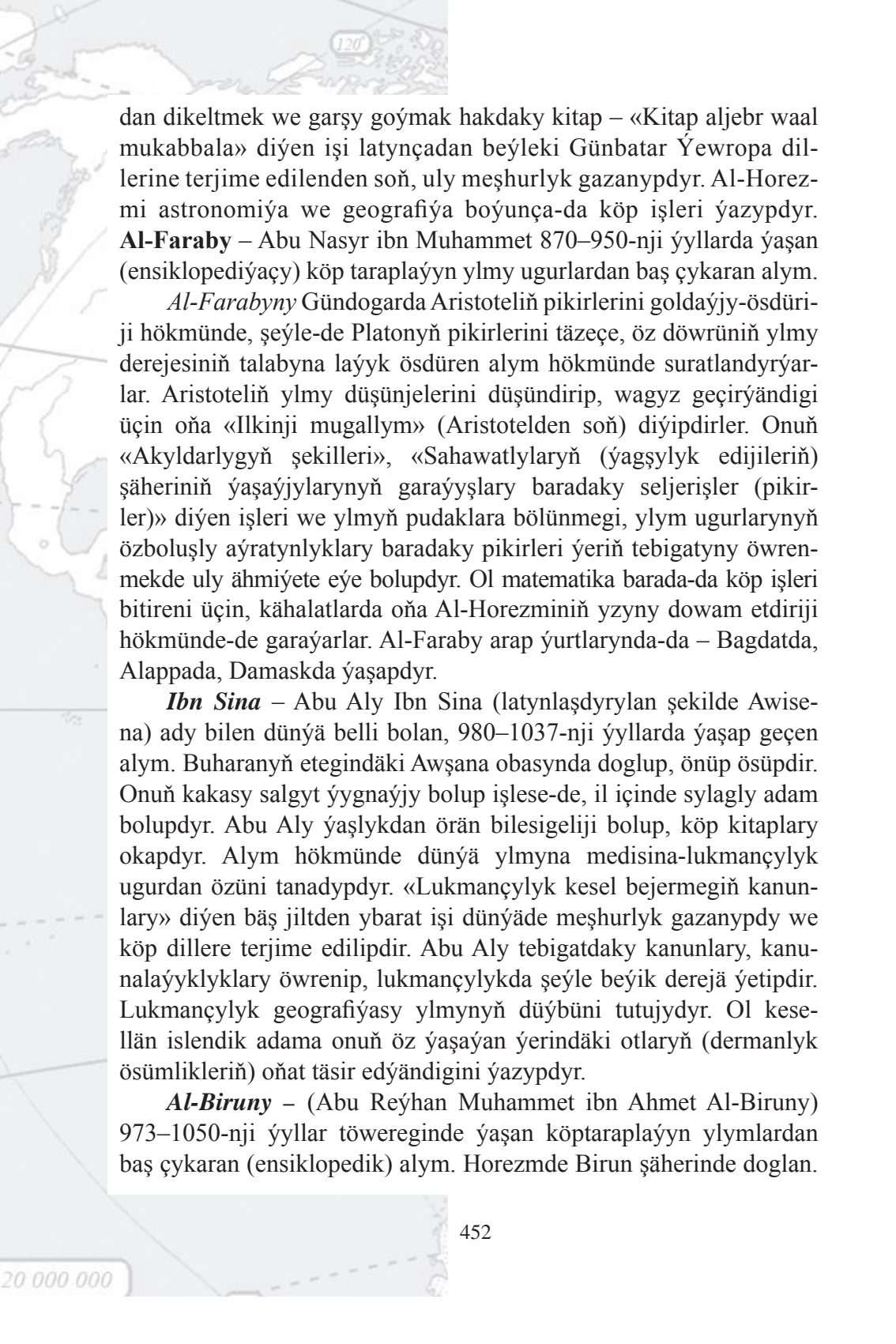
klimat guraklyklaryň bardygyny, ýeliň, tupanyň, meteoritleriň, ýer titremesiniň, daşgyn-gaýtgynlaryň we beýleki tebigy hadysalaryň emele gelmegini düşündirmäge synanypdyr, şeýle-de haýwanlaryň 500-e golaý görnüşine ýazgy beripdir, toparlara bölmäge synanypdyr.

Eratosfen – b.e.öň 275–195-nji ýyllarda ýaşan, gadymy grek geografi, matematigi, filosofy we şahyry. Aleksandriýadaky meşhur kitaphananyň esaslandyryjysy, baştutany. Matematiki geografiýany esaslandyran. Eratosfen ilkinji bolup «Geografiýa» diýen adalgany ylma girizen. Ol Ýeriň ululygyny kesgitlemäge synanyşypdyr. Aleksandr Makedonskiniň (Isgender Zülkarneýniň) ýörişlerinden soň, öňkülere garanda takyklanan kartany döredipdir. Şol kartanyň ýüzünde häzirki gradus toruna çalymdaş, Ýeriň dikligine hem 8 sany zolaklary geçiripdir. «Geografik ýazgylar» diýen işinde «Ýer öwreniş» ylmynyň doly umumy ulgamyny beripdir. Şeýle-de Atlantik ummanynyň Hind ummany bilen birigýändigini, Afrikanyň günortasyndan suw ýoly bilen aýlanyp geçip boljakdygyny çaklapdyr.

Strabon – b.e.öň 63 we b.e.23-nji ýyllarynda ýaşan gadymy rimli alym, milleti-gelip çykyşy grek, syýahatçy, 43 kitapdan ybarat «Taryh» we 17 kitapdan ybarat «Geografiýa» diýen kitaplary ýazan. Rim imperiýasynyň dörän döwürlerindäki geografik düşüňjeleri ýazyp görkezmeği başarypdyr. Strabon, esasan, ýurt ýazgysyny bermäge uly üns beren alym. Şeýle bolsa-da ol fiziki-feografik meselelere, ýagny gury ýerleriň ýokary göterilmek ýa-da epilip aşak düşmek hereketlerine, akar suwuň ýumrujy we dörediji güýjüniň barlygyna seljeriş bermäge synanan alymdyr. Oňa ýerli howa şertleriniň umumy klimat şertlerinden tapawutlanýandygy, ýokaryk galdygyça howanyň ýylylyk derejesiniň peselýändigini, beýikliklerdäki gar zolaklary, buzluklar, gorumlar baradaky düşüňjeler mälim bolupdyr, olar barada öz işlerinde ýazypdyr.

Orta asyr alymlary:

AL-Horezmi Muhammet ben Musa 787–850-nji ýyllar töwereginde Merkezi Aziýada (Horezmde) ýaşapdyr. Arifmetikanyň we algebranyň esasyny düzen ylmy hasaplama taglymatyny döreden alym. Onuň işleri XII asyrdan latyn dilinde terjime edilipdir. «Gaýta-




dan dikeltmek we garşy goýmak hakydaky kitap – «Kitap aljebra waal mukabbala» diýen işi latynçadan beýleki Günbatar Ýewropa dillerine terjime edilenden soň, uly meşhurlyk gazanypdyr. Al-Horezmi astronomiýa we geografiýa boýunça-da köp işleri ýazypdyr. **Al-Faraby** – Abu Nasyr ibn Muhammet 870–950-nji ýyllarda ýaşan (ensiklopediýaýy) köp taraplaýyn ylmy ugurlardan baş çykaran alym.

Al-Farabyny Gündogarda Aristoteliň pikirlerini goldaýjy-ösdüriji hökmünde, şeýle-de Platonyň pikirlerini täzeçe, öz döwrüniň ylmy derejesiniň talabyna laýyk ösdüren alym hökmünde suratlandyryşlar. Aristoteliň ylmy düşüňjelerini düşündirip, wagyz geçirýändigini üçin oňa «Ilkinji mugallym» (Aristotelden soň) diýipdirler. Onuň «Akyldarlygyň şekilleri», «Sahawatlylaryň (ýagşylyk edijileriniň) şäheriniň ýaşaýjylarynyň garaýyşlary baradaky seljerişler (pikirler)» diýen işleri we ylmyň pudaklara bölünmegi, ylm ugurlarynyň özboluşly aýratynlyklary baradaky pikirleri ýeriň tebigatyny öwrenmekde uly ähmiýete eýe bolupdyr. Ol matematika barada-da köp işleri bitireni üçin, kähalatlarda oňa Al-Horezminiň yzyny dowam etdiriji hökmünde-de garaýarlar. Al-Faraby arap ýurtlarynda-da – Bagdatda, Alapada, Damaskda ýaşapdyr.

Ibn Sina – Abu Aly Ibn Sina (latynlaşdyrylan şekilde Awisena) ady bilen dünýä belli bolan, 980–1037-nji ýyllarda ýaşap geçen alym. Buharanyň etegindäki Awşana obasynda doglup, öňüp ösüpdir. Onuň kakasy salgyt ýygnaýjy bolup işlese-de, il içinde sylagly adam bolupdyr. Abu Aly ýaşlykdan örän bilesigeliji bolup, köp kitaplary okapdyr. Alym hökmünde dünýä ylmyna medisina-lukmançylyk ugurdan özüni tanadypdyr. «Lukmançylyk kesel bejermegiň kanunlary» diýen baş jiltiden ybarat işi dünýäde meşhurlyk gazanypdy we köp dillere terjime edilipdir. Abu Aly tebigatdaky kanunlary, kanunalaýyklyklary öwrenip, lukmançylykda şeýle beýik derejä ýetipdir. Lukmançylyk geografiýasy ylmynyň düýbünü tutujydyr. Ol kesel-län islendik adama onuň öz ýaşayan ýerindäki otlaryň (dermanlyk ösümlükleriň) oňat täsir edýändigini ýazypdyr.

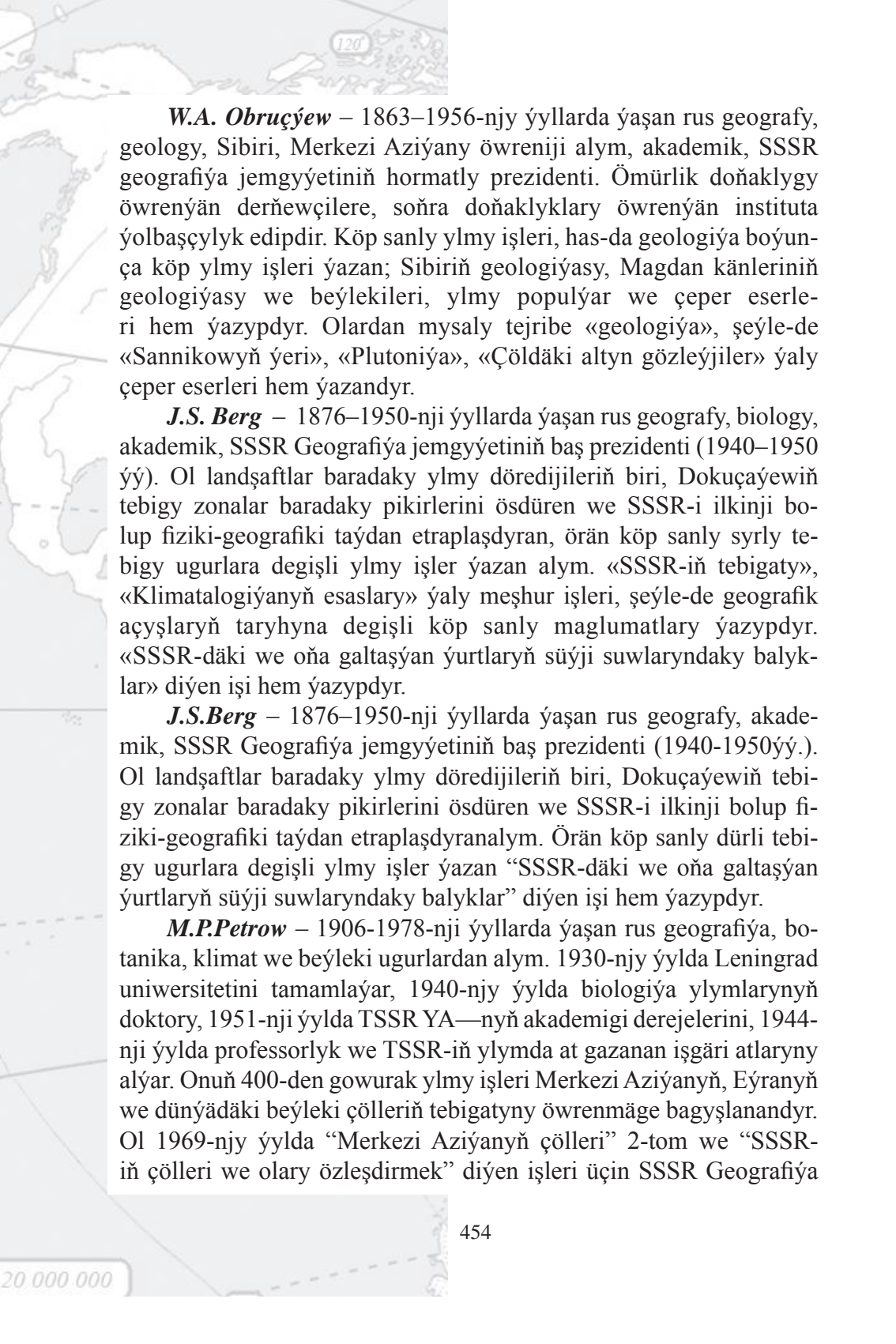
Al-Biruny – (Abu Reýhan Muhammet ibn Ahmet Al-Biruny) 973–1050-nji ýyllar töwereginde ýaşan köptaraplaýyn ylymlardan baş çykaran (ensiklopedik) alym. Horezmde Birun şäherinde doglan.



Ol öz döwründe Mahmyt Gaznalynyň köşgüniň ýanynda döredilen alymlar öýüne ýolbaşçylyk eden; geografiýa, astronomiýa, biologiýa, taryh, geodeziýa we beýleki ylmy ugurlary ösdüren ýokary derejede mertebeli alym bolupdyr. Ol geografik uzaklyklary ölçemeginiň häziki zaman usulyna golaý usuly hödürläpdir. Ýeriň töwereginiň uzynlygyny kesgitläpdir. Ýeriň ýüzünde (gury ýerde, suwda, howada) bellibir nokady tapmak we ol nokadyň ýeriň üstündäki başga bir nokat bilen aradaşlygyny ýa-da burç tapawudyny kesgitlemegiň usulyny tapypdyr, ulanypdyr. Bu usula üç nokat – treangulýasiýa usuly diýlip, onuň şu günler hem ulanylýandygyny bellemek gerek. Geodeziýa, minerologiýa ylymlaryny esaslandyrmaga uly goşant goşupdyr. 54 dürli hilli dag jynslaryna mineralogik ýazgy beripdir.

W.W. Dokuçaýew – 1848–1903-nji ýyllarda ýaşap geçen rus geografy, topragy öwreniji, alym. Dünýäde ilkinji bolup topraklary emele gelişleri boýunça böleklere bölmegi amala aşyrypdyr. Toprak geografiýasynyň esasy kanunlaryny açypdyr. Uly, köptaraplaýyn ylmy işlere dahylly syýahatlary gurapdyr, özi hem gatnaşypdyr. Dokuçaýewiň tebigy zonallyk baradaky pikirleri, landşafty öwreniş ylmyndaky geografik zonallyk bölüminiň esasy bolup hyzmat edýär. Dokuçaýewiň dogry ylmy nukdaýnazarlarynyň esasynda fikizi geografiýa, geobotanika, geomorfologiýa we beýleki ylmy ugurlarda öňgidişlikler bolupdyr.

W.I. Wernadskiý – 1863–1945-nji ýyllarda ýaşan rus tebigaty öwrenijisi, minepolog, häzirki zaman geohimiýanyň we biohimiýanyň düýbünü tutujy. SSSR ylymlar akademiýasynyň hakyky agzasy. Köpsanly derňew ylmy barlag guramalarynyň döredilmegini gazanan; Russiýanyň öndüriji güýçlerini öwrenmek (1915), metiorit komitetini, Radiý institutyny, Ukraina ylymlar Akademiýasyny döreden, şol akademiýanyň ilkinji prezidenti (1919–21ýý) bolan. Ol köptaraplaýyn çuňňur nazaryýet esaslary bolan, tebigaty öwrenmekdäki ylymlaryň jemine degişli işleri ýerine ýetiripdir, Ýeriň durkunda we dowamatynda janly bedenleriň tutýan orunlarynyň uludygyny ilkinji bolup açypdyr. Onuň pikirine görä biosfera öz ösüşiniň täze basgançagyna, täze görnüşine noosfera geçiş döwründe bolup, bu hadysada adamzadyň täsiri örän uludyr diýen pikiri öňe sürüpdir.



W.A. Obrucýew – 1863–1956-njy ýyllarda ýaşan rus geografiýa, geology, Sibiri, Merkezi Aziýany öwreniji alym, akademik, SSSR geografiýa jemgyýetiniň hormatly prezidenti. Ömürlük doňaklygy öwrenýän derňewçilere, soňra doňaklyklary öwrenýän instituta ýolbaşçylyk edipdir. Köp sanly ylmy işleri, has-da geologiýa boýunça köp ylmy işleri ýazan; Sibiriň geologiýasy, Magdan kánleriniň geologiýasy we beýlekileri, ylmy populýar we çeper eserleri hem ýazypdyr. Olardan mysaly tejribe «geologiýa», şeýle-de «Sannikowyň ýeri», «Plutoniýa», «Çöldäki altyn gözleýjiler» ýaly çeper eserleri hem ýazandyr.

J.S. Berg – 1876–1950-nji ýyllarda ýaşan rus geografiýa, biology, akademik, SSSR Geografiýa jemgyýetiniň baş prezidenti (1940–1950 ýý). Ol landşaftlar baradaky ylmy döredijileriň biri, Dokuçaýewiň tebigy zonalar baradaky pikirlerini ösdüren we SSSR-i ilkinji bolup fiziki-geografiki taýdan etraplaşdyran, örän köp sanly syrly tebigy ugurlara degişli ylmy işler ýazan alym. «SSSR-iň tebigaty», «Klimatologiýanyň esaslary» ýaly meşhur işleri, şeýle-de geografik açyşlaryň taryhyna degişli köp sanly maglumatlary ýazypdyr. «SSSR-däki we oňa galtaşýan ýurtlaryň süýji suwlaryndaky balyklar» diýen işi hem ýazypdyr.

J.S. Berg – 1876–1950-nji ýyllarda ýaşan rus geografiýa, akademik, SSSR Geografiýa jemgyýetiniň baş prezidenti (1940–1950ýý.). Ol landşaftlar baradaky ylmy döredijileriň biri, Dokuçaýewiň tebigy zonalar baradaky pikirlerini ösdüren we SSSR-i ilkinji bolup fiziki-geografiki taýdan etraplaşdyranaly. Örän köp sanly dürli tebigy ugurlara degişli ylmy işler ýazan “SSSR-däki we oňa galtaşýan ýurtlaryň süýji suwlaryndaky balyklar” diýen işi hem ýazypdyr.

M.P. Petrow – 1906–1978-nji ýyllarda ýaşan rus geografiýa, botanika, klimat we beýleki ugurlardan alym. 1930-njy ýylda Leningrad uniwersitetini tamamlayar, 1940-njy ýylda biologiýa ylymlarynyň doktory, 1951-nji ýylda TSSR YA—nyň akademigi derejelerini, 1944-nji ýylda professorlyk we TSSR-iň ylymda at gazanan işgäri atlaryny alýar. Onuň 400-den gowurak ylmy işleri Merkezi Aziýanyň, Eýranyň we dünýädäki beýleki çölleriň tebigatyny öwrenmäge bagyşlanandyr. Ol 1969-njy ýylda “Merkezi Aziýanyň çölleri” 2-tom we “SSSR-iň çölleri we olary özleşdirmek” diýen işleri üçin SSSR Geografiýa



jemgyýeti tarapyndan Uly altyn medal bilen sylaglanýar, 1981-nji ýylda SSSR-iň Döwlet baýragynyň laurýaty ady berilýär.

W.N.Kunin – 1906-1976-nji ýyllarda ýaşan rus alymy, gidrogeology. 1030-njy ýylda Leningrad Uniwersitetini tamamlap, Köpetdagyň we Garagumuň ýerasty suwlaryny öwrenmek bilen meşgul bolýar. 1951-nji ýylda Türkmenistan YA-nyň 1968-nji ýylda SSSR YA-nyň habarçy agzasy. Ol “Çölüň ýerasty suwlary we olary peýdalanmak meseleleri” atly ylmy işi üçin 1966-njy ýylda N.M.Prežewalskiý adyndaky altyn medala mynasyp bolýar. TYA-nyň Çöller institutynyň düýbünü tutujylaryň biri. Очерки природы Кара-Кумов (Garagumuň tebigatynyň ýazgylary) atly kitaby dörediji.

AMALY SAPAKLAR ÜÇİN SORAGLAR WE ÝUMUŞLAR

§1. Türkmenistanyň geografik ýerleşşi we araçäkleri boýunça soraglar we ýumuşlar

1. Kartada Türkmenistanyň iň çetki nokatlaryny görkeziň we atlaryny aýdyň. Olaryň koordinatalaryny gradus tory we çyzgy masştaby arkaly kesgitläp, amaly sapak depderinde düşündirişleri bilen ýazyň.

2. Öz ýaşayan etrabyňyzyň, şäheriňiziň, obaňyzyň koordinatalaryny gradus tory arkaly kesgitläp, Aşgabat şäherinden tapawudyny deňeşdirip beýan etmeli, çyzgysyny we ýazgysyny taýýarlama.

3. Sudury kartada Türkmenistany we goňşy ýurtlary şekillendirmeli, olaryň fiziki-geografik ýerleşişlerine seljeriş-ýazgy bermeli.

4. Türkmenistanyň fiziki-geografik ýerleşişiniň onuň ykdysady we syýasy geografik ýerleşişine täsirine häsiýetnama beriň.

5. Türkmenistanyň amatly geo-syýasy ýerleşişiniň sebitdäki we beýleki ýurtlaryň durmuş ykdysadyýetiniň ösmegindäki täsirine seljeriş beriň.

6. Sagat guşaklygy näme? Onuň haçan we näme üçin döredilendigi baradaky maglumatlary degişli edebiýatlardan alyp, depderiňize ýazyň.

7. Watanymyzyň paýtagty Aşgabat şäheri haýsy sagat guşaklygynda ýerleşýär? Onuň sagat guşaklygyndaky we ýerli wagt görkezijilerindäki tapawut barada bilýänleriňizi depderiňize ýazyň.

8. Balkanabadyň, Aşgabadýň, Türkmenabadyň sagat guşaklygyndaky tapawutlaryny tapyň. Düşündiriş beýanyny depderiňize ýazyň.

EDEBIÝATLAR

1. Gurbanguly Berdimuhamedow. Türkmenistanyň durmuş-ykdysady ösüşiniň döwlet kadalaşdyrylyşy. I–II tom. 2010.
2. Dünýäniň syýasy kartasy.
3. GDA ýurtlarynyň syýasy-administratiw kartasy.
4. Türkmenistanyň dürli masştablardaky fiziki, ykdysady kartalary.
5. Türkmen sowet ensiklopediýasy. 8-nji tom. 1975.
6. Magtymow A., Hudaýýarow M. Türkmenistanyň geografiýasy. 2012.
7. Hudaýýarow M. Çaryýew B. Türkmenistanyň ykdysady geografiýasy. 2012.
8. Очерки природы Кара-Кумов. W.N. Kuniniň red. bilen. 1955.
9. Amannyýazow G. Türkmenistanyň geologiýasy we dürler hazynasy. 1993.
10. Туркмения. III tomluk. 1929.
11. Gurbandurdyýew G. Wagt we kalendar. Aşgabat, 1989.
12. Türkmenistanyň fiziki-geografik kartasy (1:1000 000 masştabdaky). Aşgabat, 1993, 2009.
13. Географический атлас. Москва, 1969. (dürli ýyllarda çap edilen).
14. Краткая географическая энциклопедия. Т.3. Москва, 1962.

§3. Türkmenistanyň geologiýasy,

§4. Türkmenistanyň tektonikasy

boýunça soraglar we ýumuşlar

1. Türkmenistanyň çäginde haýsy geologiki döwürleriň kontinental we deňiz çökündileri duşýarlar? Deňiz çökündileri barada amaly sapak depderiňize ýazyň.

2. Köpetdag we Garagum haýsy tektonik welaýatlara degişli? Olar barada edebiýat çeşmelerden peýdalanyň, gysgaça beýany ýazgy taýýarlaň we söhbet sapaklarynda aýdyp beriň.

3. Amyderýa haçan Garagumuň üsti bilen Hazar deňzine akypdyr? Ol demirgazyga sowlandan soň, nähili derýa aýagy düzlükleri döredendiginiň gysgaça ýazgysyny taýýarlaň.

4. Türkmenistanyň çäginde haýsy geologik gurluşlary bilýärsiňiz? Ýura döwrüniň gatlaklary baradaky maglumatlary edebiýatlardan öwrenip, ýazgysyny beriň.

5. Lăbik wulkanlar näme? Türkmenistandaky lăbik wulkanlaryň sönenleri we hereketdăkileri barada bilýänleriňizi söhbet sapagy üçin ýazmaça taýýarlaň.

6. 6-njy suratdan peýdalanyň, öz ýaşayan etrabyňyzyň haýsy seýsmiki zonada ýerleşýändigini kesgitläň.

7. Türkmenistanyň çäklerinde haýsy geosinklinal guşaklyga degişli zona bardygyny we geosinklinal guşaklygyň ýerleşişini barada maglumatlary edebiýatlardan öwrenip ýazyň.

8. Ýurdumyzda matam – Ýatlama güni haçan bellenip geçilýär? A.Batyrowyň «Aşgabat ýer titremesi» atly kitabyndan maglumatlary öwrenip, amaly sapak depderiňize ýazyň.

9. Türkmenistanyň geologiýasy barada özüňizi gyzyklandyran soraglary taýýarlap, söhbet sapaklarynda jogaplaryny bir-biriňiz bilen sorag-jogap görnüşinde tapmaga synanyşyň.

10. Sudury kartada Türkmenistanyň geologiýasy we tektonikasy boýunça etraplary özbaşdak düzmäge synanyşyň.

11. Türkmenistandaky seýsmiki etraplar we zonalar baradaky maglumatlary, kitabyň ýazgysynda görkezilen çeşmelerden öwrenip, olar barada öz pikirleriňizi amaly depderiňize ýazyň.

12. Ýerasty gatlaklaryň ýer titremedäki tolkunlara täsirleri baradaky düşüňjäňizi öz doglan ýerleriňiziň ýagdaýyna görä baha bermäge, kesgitlemäge synanyşyň.

EDEBIÝATLAR

1. Геология СССР. том 22. Туркменская ССР. Стратиграфия. Тектоника. Москва, 1972.
2. Геология СССР. том 22. Туркменская ССР. Полезные ископаемые Москва, 1984.
3. Раевский М.И.и др. Что таят в себе недра Туркмении. Ашхабад, 1974.
4. Begenjow B.M. Geologiýa esaslary. Aşgabat, 1982.
5. Amannyýazow G. Türkmenistanyň geologiýasy we dürler hazy-nasy. Aşgabat, 1993.
6. Машрыков К. Основы геологии Туркмении. Ашхабад, 1973.

§5. Türkmenistandaky gazylyp alynýan baýlyklar boýunça soraglar we ýumuşlar

1. Türkmenistanyň esasy gazylyp alynýan baýlyklary haýsylar? Olardan peýdalanylyşynyň taryhyna degişli maglumatlardan jogaplary taýýarlaň.

2. Nebit Türkmenistanyň haýsy ýerlerinden köp çykarylyp alynýar? Nebit, gaz ýataklaryny sudury karta geçirip, gysgaça beýany ýazgy taýýarlaň.

3. Ýurdumyzda haýsy täze gaz kânlerini bilýärsiňiz? Olaryň gollary we ýerleşýän ýerleriniň fiziki-geografik şertleri barada gysgaça maglumatlaryň ýazgysyny taýýarlaň.

4. Türkmenistanda agyr ýa-da beýleki senagat ähmiýetli haýsy magdanlar bar? Olaryň alynmaýanlary we alnyp peýdalanylýanlaryna häsiýetnama ýazyň.

5. Gurluşyk çig mallaryna degişli dag jynslaryndan haýsylaryny bilýärsiňiz? Olaryň tebigy görnüşinde we gaýtadan işlenilip ulanylyşlary barada maglumatlary amaly depderleriňize ýazyň.

6. Türkmenistanyň kartasyndan nebitiň, gazyň mineral duzlaryň, kükürdiň çykýan ýerlerini tapyp, sudury kartada belläň.

7. Nebit we gaz çykýan ýerleriň köne hem täze ýataklaryny häsiýetlendirip, amaly sapak depderleriňize ýazyň.

8. Türkmenistanyň sudury kartasynda gazylyp alynýan tebigy baýlyklaryň ýerleşýän ýerlerini belläp, degişli şertli belgiler bilen alamatlandyryň.

9. Dünýäniň sudury kartasynda Türkmenistandan haýsy ýurtlara nähili energiýa baýlyklarynyň iberilýändigini ýörite reňkli peýkam çyzygy bilen belläp görkeziň we gysgaça ýazgyny beriň.

10. Türkmenitanyň gazma baýlyklary barada söhbet sapagy üçin meýilnama düzüp geliň. Meýilnamadaky soraglaryň jogaplaryny haýsy kitabyň näçenji sahypasyndan alyp bolýandygyny belläň.

11. Türkmenistanyň gazma baýlyklary barada, eliňizdäki kitap ýazylanyndan soňky maglumatlary öwrenip geliň, soraglara jogap bermäge taýýarlyk görüň.

EDEBIÝATLAR

1. Gurbanguly Berdimuhamedow. Türkmenistanyň durmuş-ykdysady ösüşiniň döwlet kadalaşdyrylyşy. I–II tom, Aşgabat, 2010.
2. Watan sebitleri Berkarar döwletiň bagtyýarlyk döwründe. Aşgabat, 2012.
3. Türkmenistanyň welaýatlary. 5 kitap. Aşgabat, 2012.
4. B.M.Begenjow. Geologiýa esaslary. Aşgabat, 1982.
5. G.Amannyýazow. Türkmenistanyň geologiýasy we dürler hazynasy. Aşgabat, 1993.
6. Геология СССР. том XXII. Туркменская СССР. Москва, 1972.
7. Геология СССР. том XXII. Туркменская СССР. Полезные ископаемые Москва, 1984.
8. М.И.Раевский, Н.Т.Суюнов, М.М. Фартуков. Что таят в себе недра Туркмении. Ашхабад, 1974.
9. Туркменская Советская Социалистическая Республика. Главная редакция ТСЭ. Ашхабад, 1984.

§6. Türkmenistanyň geomorfologiýasy, ýer üstüniň gurluşy boýunça soraglar we ýumuşlar

1. Türkmenistanyň ýerüsti gurluşynyň nähili aýratynlyklary bar, olary haýsy görnüşlere bölmek bolar?
2. Ýerüsti gurluşynyň umumy häsiýetnamasyny amaly sapaklar depderiňize ýazyň.
3. Türkmenistanyň çäklerindäki dürli hilli çölleriň ýerleşişlerine, olaryň hil tapawutlaryna we görnüşlerine seljeriş berlen ýazgyny amaly depderiňizde belläň.
4. Türkmenistandaky belentlikler barada eliňizdäki kitapdaky maglumatlary, ozalky ýyllarda çap edilen kitaplardaky maglumatlar bilen deňeşdirip, tapawudy barada bilenleriňizi amaly sapaklar depderiňize ýazyň.
5. Biziň ýurdumyzda haýsy oazisleriň gadymydygyny we haýsylarynyň çäklerine täze tarp ýerleriň goşulandygyny amaly sapaklar depderiňize ýazyň.
6. Türkmenistandaky daglaryň we belentlikleriň atlaryny, haýsy welaýatymyzda ýerleşýändiglerini depderiňize ýazyň.

7. Türkmenistanda çölleriň emele gelişleri, ýerleşýän ýerleriniň umumy tebigy şertleri barada edebiýatlardan peýdalanyň, öz sözleriňiz bilen ýazyp beýan ediň.

8. Türkmenistanda haýsy düzlüklerde boz we tarp ýerleri özleşdirmegiň hasabyna täze etraplar döredildi?. Türkmenistandaky çägeli çölleriň atlaryny (günbatardan-gündogara tertip boýunça) ýazyň.

9. 10. Türkmenistanyň sudury kartasynda denudasiýa (belent) we akkumulýatiw (pes) düzlükleri dürli reňkler bilen reňkläp, tapawutlandyrmaly we geografik ýazgy bermeli.

10. Daglyklar geografik taýdan biri-birlerinden nähili tapawutlandyrylýar, haýsy welaýatymyzda nähili daglar ýerleşýär?

EDEBIÝATLAR

1. Gurbanguly Berdimuhamedow. Türkmenistanyň durmuş-ykdysady ösüşiniň döwlet kadalaşdyrylyşy. I-II-nji tomlar. Aşgabat, 2010.
2. Amannyýazow G.N. Türkmenistanyň geologiýasy we dürler hazynasy. Aşgabat, 1993.
3. Babaýew A.G. Garagum çöli we onuň halk hojalyk ähmiýeti. Aşgabat, 1960.
4. Babaýew A.G. we beýlekiler. Türkmenistan. Moskwa, 1969.
5. Babaýew A.G. Çöl we çölleşmek meselesi. Aşgabat, 2012.
6. Геология СССР. Том XXII. Туркменская ССР. М. 1972. (Геоморфология).
7. Magtymow A. Hudaýýarow M. Türkmenistanyň geografiýasy. A. 2012.
8. Николаев В.Н. Природные кормовые ресурсы Туркменистана. Ашхабад, 1972.
9. Очерки природы Кара-Кумов. (Под ред. В.Н. Кунина.) М. 1955.
10. Türkmen sowet ensiklopediýasy. 8-nji t. Türkmenistan Sowet Sosialistik Respublikasy. Aşgabat, 1978.
11. Türkmen sowet ensiklopediýasy. 2-nji t. 186–192 c. Aşgabat, 1979.

Goşmaça sapaklar üçin soraglar we ýumuşlar

1. Çägeli çöllügiň ýerüsti gurluşynyň haýsy görnüşlerini bilýärsiňiz? Olary häsiýetlendirip, depderleriňize ýazyň.

2. Barhan näme? Barhanlaryň halk hojalygyna zyýan bermeginiň garşysyna nähili usul bilen göreşýärler? Olaryň tebigy we antropogen emele geliş ýagdaýlary barada öz düşüňjäňizi depderiňize ýazyň.

3. Geriş, geriş-depe, depe çägelikleriň beýiklikleri boýunça nähili böleklere bölünýändigleri barada maglumatlary edebiýat çeşmelerden (Fedorowıçden) alyp, amaly sapaklar depderiňize ýazyň.

4. Öýjükli çägelikleriň Garagumuň haýsy böleginde köp ýaýrandygy baradaky maglumatlary kartalardan we edebiýat çeşmelerden peýdalanyň, beýanyny depderleriňize ýazyň.

5. Oazisleriň çäklerindäki çägelikler barada A.G.Babaýewiň (1973 we beýlekileriň) ylmy işlerinden peýdalanyň, häsiýetnamasyny amaly sapaklar depderiňize ýazyň.

6. Takyrlara nähili çöllükler diýilýär? Takyrlaryň emele gelişleri we ata-babalarymyzyň münýylyklaryň dowamynda olary nähili peýdalanmagyň usullaryny oýlap tapandyklary barada bilýänleriňizi ýazyp beýan ediň.

7. Şor çöllükler haýsy welaýatymyzda has giň meýdanlary örtýärler? Olaryň emele gelişleriniň aýratynlyklary barada maglumatlary amaly sapaklar depderiňize ýazyň.

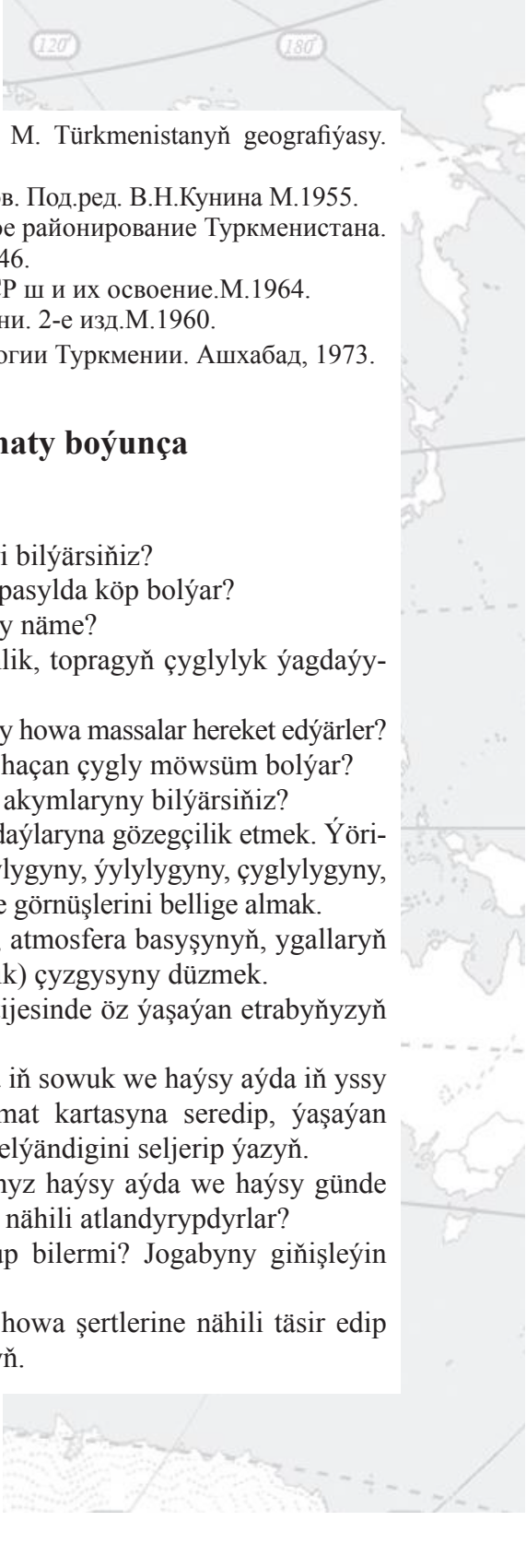
8. Türkmenistanda umman derejesinden pes ýerleriň ýerleşişleriniň, fiziki-geografik şertleriniň we peslik derejeleriniň häsiýetnamasyny depderiňize ýazyň.

9. Şor dag çöllükleriniň ýurdumyzda nirelerde ýerleşýändigini we olaryň haýsy geologik döwriň çökündilerine degişlidigini edebiýatlardan tapyp, gysgaça mazmunyny depderleriňize ýazyň.

10. Garagumuň Köpetdagdaky tebigy çäk toplumlara täsiri barmy? Köpetdagyň Garagumdaky haýsy tebigy agzalara täsiri ýetýär? Şu soraglara jogaplary öz sözleriňiz bilen amaly sapaklar depderiňize ýazyp beýan ediň.

EDEBIÝATLAR

1. Gurbanguly Berdimuhamedow. Türkmenistanyň durmuş-ykdysady ösüşiniň döwlet kadalaşdyrylyşy. I-II tom. Aşgabat, 2010.
2. Amannyýazow G.N. Türkmenistanyň geologiyasy we dürler hazynasy. Aşgabat. 1993.
3. Babaýew A.G. Çöl we çölleşmegiň meseleleri. Aşgabat, 2012.
4. Геология СССР. т.22. Туркменская ССР (геоморфологиясы). М. 1972.

- 
5. Magtymow A. Hudaýýarow M. Türkmenistanyň geografiýasy. Aşgabat, 2012.
 6. Очерки природы Кара-Кумов. Под.ред. В.Н.Кунина М.1955.
 7. Петров М.П. Климатическое районирование Туркменистана. Ашхабад. Изв. ФАН№1. 1946.
 8. Петров М.П. Пустыни СССР ш и их освоение.М.1964.
 9. Федорович Б.А. Лик пустыни. 2-е изд.М.1960.
 10. К.Машрыков. Основы геологии Туркмении. Ашхабад, 1973.

§7. Türkmenistanyň klimaty boýunça soraglar we ýumuşlar

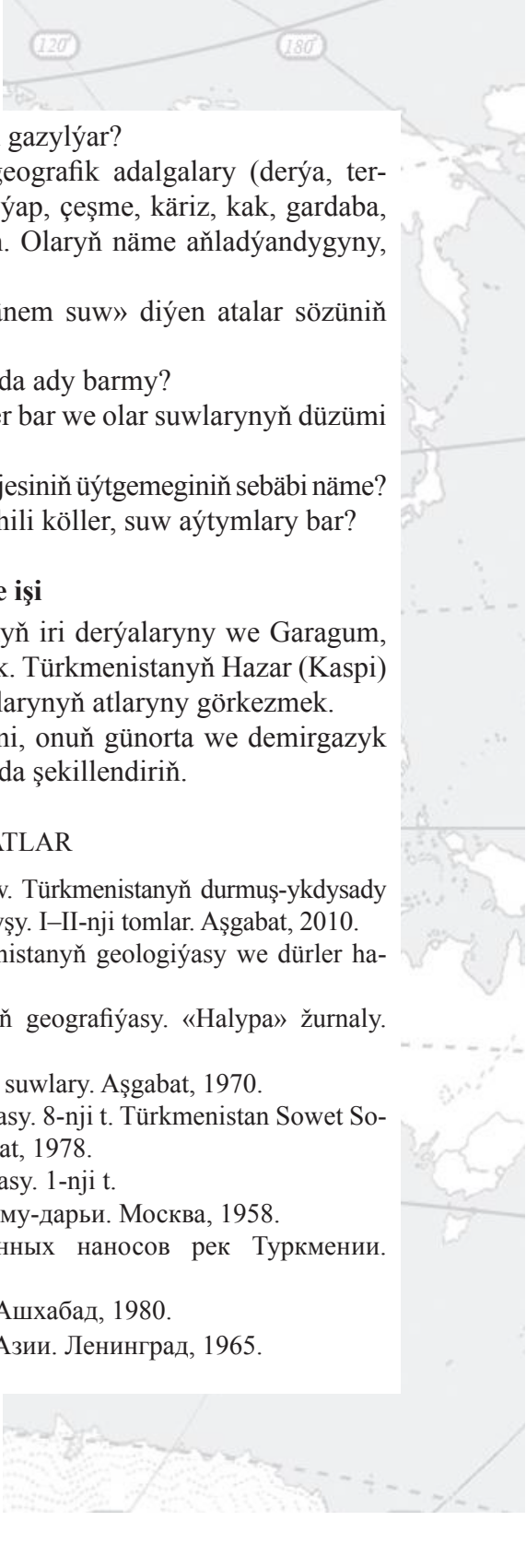
1. Gün şöhlesi barada nämeleri bilýärsiňiz?
2. Yzyna serpigen şöhle haýsy pasylda köp bolýar?
3. Radiasiýa we ýylylyk balansy näme?
4. Ýer üstüniň örtüginin (ösümlik, topragyň çyglylyk ýagdaýynyň) Gün şöhlesine täsiri barmy?
5. Türkmenistanyň çäginde haýsy howa massalar hereket edýärler?
6. Türkmenistanyň klimatynda haçan çygly möwsüm bolýar?
7. Haýsy gurak we çygly howa akymalaryny bilýärsiňiz?
8. Aýry-aýry aýlarda howa ýagdaýlaryna gözegçilik etmek. Ýörite gündelik ýöredip, howanyň bulutlylygyny, ýylylygyny, çyglylygyny, ýelleriň ugurlaryny, ygally günleri we görnüşlerini bellige almak.
9. Howanyň temperaturasynyň, atmosfera basyşynyň, ygallaryň mukdarynyň, ýelleriň ugrunyň (grafik) çyzgysyny düzmek.
10. Howa gözegçilik etmek netijesinde öz ýaşayan etrabyňyzyň mikroklimatyna baha beriň.
11. Türkmenistanda haýsy aýda iň sowuk we haýsy aýda iň yssy howa bolýar? Türkmenistanyň klimat kartasyna seredip, ýaşayan etrabyňyzyň haýsy izoterma gabat gelýändigini seljerip ýazyň.
12. Ýurdumyzda ata-babalarymyz haýsy aýda we haýsy günde ýaz pasly başlanýar diýipdirler. Ony nähili atlandyrypdyrlar?
13. Howa şertleri baýlyk bolup bilermi? Jogabyny giňişleýin düşündirip ýazmaly.
14. Adamzat umumy we ýerli howa şertlerine nähili täsir edip bilýär? Mysallary depderiňizde ýazyň.

EDEBIÝATLAR

1. Gurbanguly Berdimuhamedow. Türkmenistanyň durmuş-ykdysady ösüşiniň döwlet kadalaşdyrylyşy. I–II tom. Aşgabat, 2010.
2. Справочник по климату СССР. Выпуск 30. Влажность воздуха. Атмосферные осадки. Снежный покров. Гидрометеиздат-Ленинград, 1969.
3. Справочник по климату СССР. Выпуск 30. Температура воздуха и почвы. Гидрометеиздат-Ленинград, 1967.
4. Справочник по климату СССР. Выпуск 30. Гидрометеиздат-Ленинград, 1968.
5. Агроклиматический справочник по климату Туркменской ССР. Гидрометеиздат-Ленинград, 1961.
6. Gurbandurdyýew G. Wagt we kalendar. Aşgabat, 1989.
7. Türkmen sowet ensiklopediýasy. Türkmenistan Sowet Sosialistik Respublikasy. 8-nji t. Aşgabat, 1978.
8. Очерки природы Кара-Кумов. Издательство АН СССР. Москва, 1955.

§8. Türkmenistanyň suwlary boýunça soraglar we ýumuşlar

1. Türkmenistanyň derýalary nähili suwlanýarlar? Türkmenistanyň sudury kartasyna olaryň atlaryny ýazyň.
2. Türkmenistanyň derýalary haçan we näme sebäpli joşýarlar?
3. Amyderýa näme üçin bir ýylda iki gezek joşýar?
4. Türkmenistanda haýsy we nähili derýalar bar?
5. Türkmenistanyň derýalary öz gözbaşlaryny nirelerden alýarlar?
6. Garagum derýasynyň sakasy nirede ýerleşýär we ol haýsy oazisleriň üstünden geçýär?
7. Türkmenistanyň haýsy derýalarynyň halk hojalygynda ähmiýeti aýratyn uludyr?
8. Türkmenistanda siz haýsy suw howdanlaryny bilýärsiňiz?
9. Öz ýaşaýan etrabyňyzda haýsy derýa ýa-da haýsy ýap bar? Ol akar nireden gözbaş alýar.
10. Suwlar halk hojalygynyň haýsy pudaklarynda nähili maksatlar üçin peýdalanylýar?

- 
11. Guýular, kárizler näme üçin gazylýar?
 12. Suw bilen baglanyşykly geografik adalgalary (derýa, ter-naw, kanal, ene ýap, arna, suwaryş ýap, çeşme, káriz, kak, gardaba, guýy, çeşme, sil) depderiňize ýazyň. Olaryň näme aňladýandygyny, manysyny beýan ediň.
 13. «Şory döredýänem, eredýänem suw» diýen atalar sözüniň manysyny düşündiriň.
 14. Garaşor çöketliginiň başga-da ady barmy?
 15. Türkmenistanda haýsy köller bar we olar suwlarynyň düzümi boýunça nähili tapawutlanýarlar?
 16. Hazar deňziniň suwunyň derejesiniň üýtgemeginiň sebäbi näme?
 17. Öz ýaşayan etrabyňyzda nähili köller, suw aýtymlary bar?

Tejribe işi

1. Sudur kartada Türkmenistanyň iri derýalaryny we Garagum, Türkmen derýalaryny şekillendirmek. Türkmenistanyň Hazar (Kaspi) deňziniň kenarlarynda ýerleşen portlarynyň atlaryny görkezmek.
2. «Altyn asyr» Türkmen kölüni, onuň günorta we demirgazyk Baş akabalaryny ýörite sudury kartada şekillendirin.

EDEBIÝATLAR

1. Gurbanguly Berdimuhamedow. Türkmenistanyň durmuş-ykdysady ösüşiniň döwlet kadalaşdyrylyşy. I–II-nji tomlar. Aşgabat, 2010.
2. Amannyýazow G.N. Türkmenistanyň geologiýasy we dürler ha-zynasy. Aşgabat, 1993.
3. Magtymow A. Amyderýanyň geografiýasy. «Halypa» žurnaly. 1993 №10. 31–34-nji sah.
4. K. Weyisow. Türkmenistanyň suwlary. Aşgabat, 1970.
5. Türkmen sowet ensiklopediýasy. 8-nji t. Türkmenistan Sowet So-sialistik Respublikasy. Aşgabat, 1978.
6. Türkmen sowet ensiklopediýasy. 1-nji t.
7. Г.В. Лопатин и др. Дельта Аму-дарьи. Москва, 1958.
8. Б.Т. Криста. Сток взвешенных наносов рек Туркмении. Ашхабад, 1970.
9. Б.Т. Криста. Реки пустынь. Ашхабад, 1980.
10. В.Л. Шульц. Реки Средней Азии. Ленинград, 1965.

§9. Türkmenistanyň topraklary we ýer baýlyklary boýunça soraglar we ýumuşlar

1. Türkmenistanyň düzlük sebitlerinde haýsy topraklar duş gelýärler we olaryň haýsylary ekerançylyk üçin has ýaramly hasaplanýlar?
2. Daglarda haýsy topraklar agdyklyk edýär? Beýiklik guşaklyklar boýunça topragyň özgerişine häsiýetnama ýazyň.
3. Türkmenistanyň haýsy sebitlerinde şor topraklar duş gelýär?
4. Çemen topraklar nähili emele gelýärler, biziň ýurdumyzda nirelerde duşýarlar?
5. Türkmenistanda topragymyzy goramak üçin nähili işler alnyp barylýar?
6. Türkmenistanyň haýsy çäklerinde nähili topraklary özleşdirmegiň hasabyna ekerançylyk meýdanlarynyň giňeldilýändigini barada maglumatlary amaly okuw depderleriňize ýazyň.

EDEBIÝATLAR

1. Gurbanguly Berdimuhamedow. Türkmenistanyň durmuş-ykdysady ösüşiniň döwlet kadalaşdyrylyşy. I–II tomlar, 2010.
2. Türkmen sowet ensiklopediýasy. 8-nji t. Aşgabat, 1978.
3. Лавров А.П. и другие. Почвенно-климатическое районирование зоны Каракумского канала. Ашхабад, 1974.
4. Жумаев О.М. К истории орошаемого земледелия в Туркменистане. Ашхабад, 1951.
5. Жумаев О.М. Засоленные почвы орошаемых районов Туркменской ССР и принципы их мелиорации. Ашхабад, 1964.
6. Magtymow A. Gäwürli dagetegi prolyuwial düzlükdäki ýerlerde gowaçanyň hasyllylygyny kesgitlemegiň landşaft usullary. Türkmenistanyň geografiýasynyň meseleleri. Geografiýa jemgyýetiniň ylmy işleri. 3-nji goýberiliş. «Ylym» neşirýaty, Aşgabat, 1976.
7. Magtymow A. Garagum derýasy we onuň çöl landşaftlaryna täsiri. (Каракумский канал и его влияние на пустынные ландшафты). Türkmenistanyň «Bilim» jemgyýeti. Aşgabat, 1982.
9. Magtymow A. Günorta-Günbatar Türkmenistan düzlügiňiň landşaft etraplaşdyrylyşynyň shemasy we hojalyga ýaramlylygyna baha bermek. «Схема ландшафтного районирования

и хозяйственная оценка равнин Юго-Западного Туркменистана». Çölleri özleşdirmegiň meseleleri. N.51979.

10. Почвы Туркменской ССР и их использование. Москва, 1953.
11. Горкуша И.Ф. Почвоведение. Москва, 1954.
12. Качинкий Н.А. Почва, её свойства и жизнь. 1956.
13. Такыры западной Туркмении и пути их сельскохозяйственного освоение, Москва, 1956.
14. Добровольский В.В. География почв с основами почвоведения. Москва, 1989.

§10. Türkmenistanyň ösümliги boýunça soraglar we ýumuşlar

1. Garagum çölüniň ösümlikleriniň dürli hilli çöllerde (çägeli, toýun örtükli, şor, daşly) nähili görnüş aýratynlyklary bar?

2. Garagumdaky çägelik we toýunsow çölde ösümlikleriň haýsy görnüşleri duş gelýär?

3. Çägeliklerde ilkinji ornaşýan, ony süýşmekden goramakda ähmiýetli ösümlik görnüşleriniň häsiýetlerini depderleriňize ýazyň.

4. Köpetdagdaky ösümlikleriň beýiklik guşaklygy barada aýdyň. Ösümlikleriň haýsy görnüşleri dag jülgelerinde bitýär?

5. Derýa jülgelerinde haýsy ösümlikler bitýär?

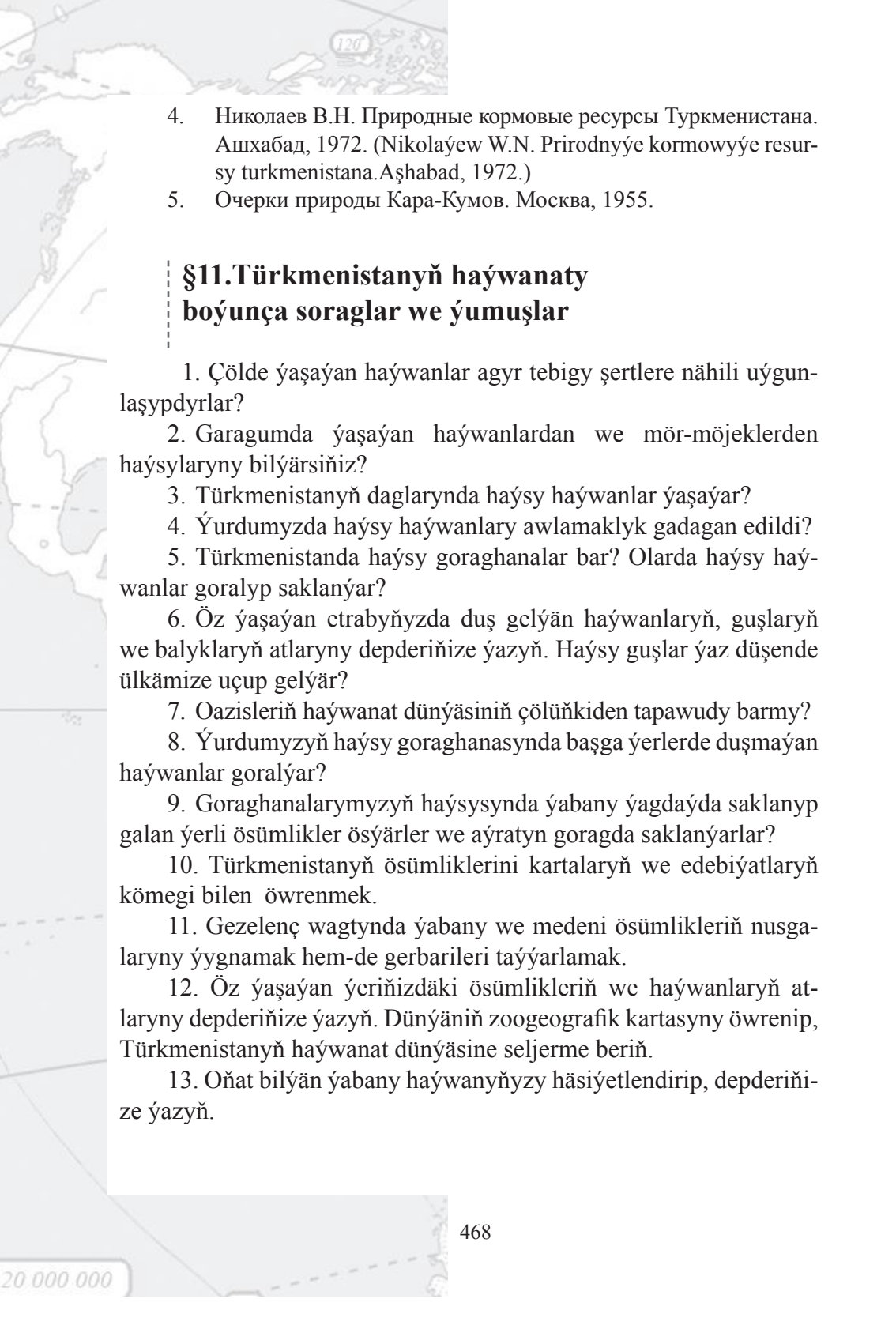
6. Öz etrabyňyzdaky ýabany we medeni ösümlikleriň gerbarile-rini ýygnaň. Ol ösümlikleriň atlaryny amaly sapak depderiňize ýazyň.

7. Watanyňyzdaky gurak subtropiklerde ösdürilip ýetişdirilýän ösümlikleriň görnüşleriniň aýratynlyklarynyň gysgaça beýanyny ýazyň.

8. Türkmenistanyň dermanlyk ösümliklerinden her talyp iki görnüşini saýlap alyp, häsiýetnamasyny ýazyp, jogap taýýarlamaly.

EDEBIÝATLAR

1. Gurbanguly Berdimuhamedow. Türkmenistanyň dermanlyk ösümlikleri. I–IV tomlar. Aşgabat, 2009–2012.
2. Gurbanguly Berdimuhamedow. Türkmenistan–melhemler mekany. Aşgabat, 2011.
3. Türkmen sowet ensiklopediýasy. 1–10-njy tomlar. Aşgabat, 1974–1989.

- 
4. Николаев В.Н. Природные кормовые ресурсы Туркменистана. Ашхабад, 1972. (Nikolaýew W.N. Prirodnyýe kormowyýe resursy turkmenistana. Aşhabad, 1972.)
 5. Очерки природы Кара-Кумов. Москва, 1955.

§11. Türkmenistanyň haýwanaty boýunça soraglar we ýumuşlar

1. Çölde ýaşaýan haýwanlar agyr tebigy şertlere nähili uýgunlaşypdyrlar?

2. Garagumda ýaşaýan haýwanlardan we mör-möjeklerden haýsylaryny bilýärsiňiz?

3. Türkmenistanyň daglarynda haýsy haýwanlar ýaşaýar?

4. Ýurdumyzda haýsy haýwanlary awlamaklyk gadagan edildi?

5. Türkmenistanda haýsy goraghanalar bar? Olarda haýsy haýwanlar goralyp saklanýar?

6. Öz ýaşaýan etrabyňyzda duş gelyän haýwanlaryň, guşlaryň we balyklaryň atlaryny depderiňize ýazyň. Haýsy guşlar ýaz düşende ölkämize uçup gelyär?

7. Oazisleriň haýwanat dünýäsiniň çölüňkiden tapawudy barmy?

8. Ýurdumyzyň haýsy goraghanasynda başga ýerlerde duşmaýan haýwanlar goralýar?

9. Goraghanalarymyzyň haýsysynda ýabany ýagdaýda saklanyp galan ýerli ösümlikler ösýärler we aýratyn goragda saklanýarlar?

10. Türkmenistanyň ösümliklerini kartalaryň we edebiýatlaryň kömegi bilen öwrenmek.

11. Gezelenç wagtynda ýabany we medeni ösümlikleriň nusgalaryny ýygnamak hem-de gerbarileri taýýarlamak.

12. Öz ýaşaýan ýeriňizdäki ösümlikleriň we haýwanlaryň atlaryny depderiňize ýazyň. Dünýäniň zoogeografik kartasyny öwrenip, Türkmenistanyň haýwanat dünýäsine seljerme beriň.

13. Oňat bilýän ýabany haýwanyňyzy häsiýetlendirip, depderiňize ýazyň.

1. Täşliýew A.Ö. Türkmenistanda zoologiýa ylmy. Aşgabat, 1971.
2. Богданов О.П. Пресмыкающиеся Тукмении. Ашхабад, 1962.
3. Нургельдиев О.Н. Экология млекопитающих равнинной Тукмении. Ашхабад, 1959.
4. Очерки природы Каракумов. Ашхабад, 1955.
5. Рустамов А.К. Птицы Каракумов. Ашхабад, 1954.
6. Babaýew A.G. Çöl we çölleşmek hadysasy. Aşgabat, 2012.
7. Magtymow A., Hudaýýarow M. Türkmenistanyň geografiýasy. Aşgabat, 2012.

§12. Türkmenistanyň tebigy sebitleri boýunça soraglar we ýumuşlar

1. Türkmenistanyň geologiýasynda we ýerüsti gurluşynda nähili tapawutlyklar bar? Olary kartadan görkeziň.

2. Türkmenistanda haýsy derýalary bilýärsiňiz? Olaryň suwlanyşy nähili?

3. Türkmenistanyň çägi haýsy fiziki-geografik böleklere bölünýär?

4. Biziň ýurdumyzda näçe fiziki-geografik etraplar bar, olar haýsylar?

5. Türkmenistanyň ýerüsti gurluşynyň şekilini sudury kartadan görkeziň. Türkmenistanyň fiziki-geografik welaýatlarynyň tapawutly aýratynlyklaryna häsiýetnama ýazyň.

6. Garagum çölüniň tebigatynyň nähili tapawutly alamatlary bar?

7. Türkmenistanda haýsy çölleri bilýärsiňiz? Olary kartada görkeziň.

8. Çölde haýsy ösümlikler ösýärler? Olaryň toparlary, görnüşleri barada maglumatlary depderiňize ýazyň.

9. Garagumda ýaşaýan haýwanlardan we mör-möjeklerden haýsylaryny bilýärsiňiz?

10. Aýratyn haýwanlaryň toparlaryna (meselem, goşatoýnaklylara, gemrijilere, ýyrtyjylara we ş.m.) haýsy haýwanlar degişli?

11. Ekerançylyk ýerleriniň tebigy-ekologik şertleri Garagum çölüniňkiden nähili tapawutlanýar? Edebiýat maglumatlaryndan peýdalanyp, gysgaça häsiýetnama ýazyň.

12. Suwarymly ýerlerde nähili mikroklimat döreýär? (meselem, baglyklarda, ot-ýymlik ösümlükleriň, ak ekinleriň, üzümçilikleriň çäklerinde). Deňeşdirme häsiýetnamasyny ýörite edebiýatlardan alyp beýan ediň.

13. Ýurdumyzda haýsy täze dörän (oazislere) hojalyk etraplaryny bilýärsiňiz? Garaşsyzlyk ýyllarynda döredilen etraplaryň biri barada amaly fiziki-geografik maglumatlary ýazyň.

14. Tarp we boz ýerleriň tapawudyny kesgitläp, häsiýetnama ýazyň.

15. Oazislere esasy ýaýran toprak görnüşliler haýsylar? Olaryň deňeşdirme häsiýetlerini beýan ediň.

EDEBIÝATLAR

1. 1.Amannyýazow G. Türkmenistanyň geologiýasy we dürler hazynasy. Aşgabat, 1993.
2. Геология СССР. Том 22. Москва, 1972.
3. Очерки природы Кара-Кумов. Под ред. В.Н.Кунина. Москва, 1955.
4. Magtymow A, Hudaýýarow M. Türkmenistanyň geografiýasy. Aşgabat, 2012.

PEÝDALANYLAN EDEBIÝATLAR

1. *Gurbanguly Berdimuhamedow*. Türkmenistanyň durmuş-ykdysady ösüşiniň döwlet kadalaşdyrylyşy. I–II tom. Aşgabat, 2010.
2. *Gurbanguly Berdimuhamedow*. Türkmenistan–melhemler mekany. Aşgabat, 2011.
3. *Gurbanguly Berdimuhamedow*. Türkmenistanyň dermanlyk ösümlikleri. I–VI tomlar. Aşgabat, 2009–2014.
4. *Gurbanguly Berdimuhamedow*. Osüşin täze belentliklerine tarap. I–VII tomlar. 2008–2014.
5. *Amannyýazow G.* Türkmenistanyň geologiyasy we dürler hazynasy. Aşgabat, 1993.
6. *Babaýew A.G.* Çöl we çölleşmek meselelesi. Aşgabat, 2012.
7. *Babaýew A.G.* Garagum çöli we onuň halk hojalyk ähmiýeti. Aşgabat, 1960.
8. *Babaýew A.G.* we beýlekiler. Türkmenistan. Moskwa, 1969.
9. *Begenjow B.M.* Geologiya esaslary. Aşgabat, 1982.
10. Dünýäniň syýasy kartasy.
11. GDA ýurtlarynyň syýasy-administratiw kartasy.
12. *Gurbandurdyýew G.* Wagt we kalendar. Aşgabat, 1989.
13. *Hudaýýarow M., Çaryýew B.* Türkmenistanyň ykdysady geografiýasy, 2012.
14. *Magtymow A., Hudaýýarow M.* Türkmenistanyň geografiýasy. Aşgabat, 2012.
15. *Magtymow A.* «Altyn asyr» Türkmen kölüniň çöl landşaftlaryna ýetirýän täsiri. «Altyn asyr» Türkmen kölüniň sebitiň ekologik ýagdaýyny gowulandyrmakdaky ähmiýeti, Halkara maslahatynyň nutuklarynyň gysgaça beýany. Aşgabat, 2010.
16. *Magtymow A.* Amyderýanyň geografiýasy. «Halypa» žurnaly. 1993 №10. 31–34-nji sah.

17. *Magtymow A.* Amyderýanyň geografiýasy. «Halypa» žurnaly, №10, Aşgabat, 1993.

18. *Magtymow A.* Ekinleri ýerli ýellerden goramagyň usullary. «Ylmyň gazananlaryny önümçilige ornaşdyrmak, oba hojalyk ekinlerinden ýokary hasyl almagyň girewidir» atly ylmy maslahatyň gysgaça beýany. Aşgabat, 2007.

19. *Magtymow A.* Garagum derýasy we onuň çöl landşaftlaryna täsiri. Türkmenistanyň «Bilim» jemgyýeti. Aşgabat, 1982.

20. *Magtymow A.* Garagumuň emele gelşi. «Türkmenistanyň halk mäharyfy» žurnaly. Aşgabat, 1992, №2.

21. *Magtymow A.* Gäwürli dagetegi prolyuwial düzlükdäki ýerlerde gowaçanyň hasyllylygyny kesgitlemegiň landşaft usullary. Türkmenistanyň geografiýasynyň meseleleri. Geografiýa jemgyýetiniň ylmy işleri. 3-nji goýberiliş. Aşgabat. «Ylym» neşirýaty, 1976.

22. *Magtymow A.* Gurulýan Aşgabat–Garagum–Daşoguz demir we gara ýollaryny çylşyrymly tebigy şertlerden goramagyň ýollary. «Türkmenistanda ylym we tehnika» žurnaly. Aşgabat, 2005.

23. *Magtymow A.* Sumbar derýasynyň suwuny toplamagyň we rejeli peýdalanmagyň ýollary. «Türkmenistanda ylym we tehnika» žurnaly, №5. Aşgabat, 2003.

24. *Magtymow A.* Türkmenistanyň ýerli suwlaryny rejeli peýdalanmagyň ýollary. «Türkmenistanda ylym we tehnika» žurnaly, №3. Aşgabat, 2002.

25. *Magtymow A.* we beýlekiler. Tebigaty öwrenmegiň esaslary we ekologik terbiýe. TDNG, Aşgabat, 2011.

26. *Magtymow A.* Kaspi günäkärmi? «Halypa» žurnaly. №11, Aşgabat, 1993.

27. *Täşliyew A.Ö.* Türkmenistanda zoologiýa ylmy. Aşgabat, 1971. Tom 8, Aşgabat 1978.

28. Türkmen sowet ensiklopediýasy. Türkmenistan Sowet Sosialistik Respublikasy.

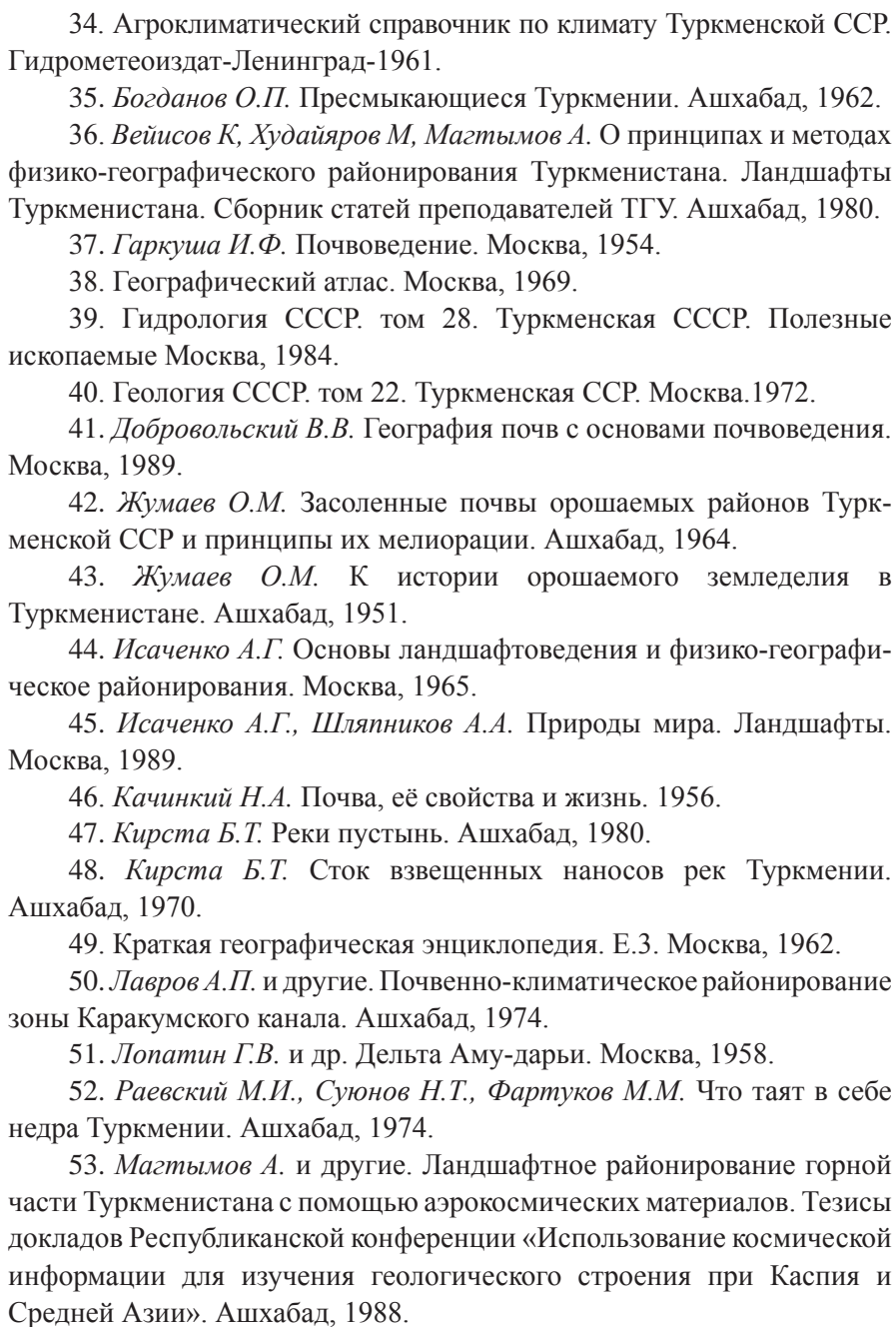
29. Türkmen sowet ensiklopediýasy. 1-10-njy tomlar. Aşgabat, 1974-1989.

30. Türkmenistanyň fiziki-geografik kartasy (1:1000 000 masştabdaky). Aşgabat.

31. Türkmenistanyň dürli masştablardaky fiziki, ykdysady kartalary.

32. Watan sebitleri Berkarar döwletiň bagtyýarlyk döwründe. Aşgabat, 2012.

33. *Weyisow K.* Türkmenistanyň suwlary. Aşgabat, 1970.

- 
34. Агроклиматический справочник по климату Туркменской ССР. Гидрометеиздат-Ленинград-1961.
35. *Богданов О.П.* Пресмыкающиеся Туркмении. Ашхабад, 1962.
36. *Вейсов К, Худайяров М, Магтымов А.* О принципах и методах физико-географического районирования Туркменистана. Ландшафты Туркменистана. Сборник статей преподавателей ТГУ. Ашхабад, 1980.
37. *Гаркуша И.Ф.* Почвоведение. Москва, 1954.
38. Географический атлас. Москва, 1969.
39. Гидрология СССР. том 28. Туркменская ССР. Полезные ископаемые Москва, 1984.
40. Геология СССР. том 22. Туркменская ССР. Москва.1972.
41. *Добровольский В.В.* География почв с основами почвоведения. Москва, 1989.
42. *Жумаев О.М.* Засоленные почвы орошаемых районов Туркменской ССР и принципы их мелиорации. Ашхабад, 1964.
43. *Жумаев О.М.* К истории орошаемого земледелия в Туркменистане. Ашхабад, 1951.
44. *Исаченко А.Г.* Основы ландшафтоведения и физико-географическое районирования. Москва, 1965.
45. *Исаченко А.Г., Шляпников А.А.* Природы мира. Ландшафты. Москва, 1989.
46. *Качинкий Н.А.* Почва, её свойства и жизнь. 1956.
47. *Кирста Б.Т.* Реки пустынь. Ашхабад, 1980.
48. *Кирста Б.Т.* Сток взвешенных наносов рек Туркмении. Ашхабад, 1970.
49. Краткая географическая энциклопедия. Е.3. Москва, 1962.
50. *Лавров А.П.* и другие. Почвенно-климатическое районирование зоны Каракумского канала. Ашхабад, 1974.
51. *Лопатин Г.В.* и др. Дельта Аму-дарьи. Москва, 1958.
52. *Раевский М.И., Суюнов Н.Т., Фартуков М.М.* Что таят в себе недра Туркмении. Ашхабад, 1974.
53. *Магтымов А.* и другие. Ландшафтное районирование горной части Туркменистана с помощью аэрокосмических материалов. Тезисы докладов Республиканской конференции «Использование космической информации для изучения геологического строения при Каспия и Средней Азии». Ашхабад, 1988.

54. *Магтымов А.* Естественные русла и их использования проектировании орошения равнин Юго-Западного Туркменистана. Очерки природы и хозяйства Туркменистана. Сб. статей, Ашхабад, 1985.

55. *Магтымов А.* Каракумский канал и его влияние на пустынные ландшафты. Ашхабад, 1982.

56. *Магтымов А.* Ландшафты равнин Юго-Западного Туркменистана. Автореферат диссертации на соискание ученой степени кандидата географических наук. Ашхабад, 1991.

57. *Магтымов А.* Ландшафты центральной части Низменных Каракумов и предгорий Копетдага (по меридиану Багир-Каррыгуль). Проблема освоения пустынь. 1986. №2.

58. *Магтымов А.* О Ландшафтном районировании Миссеринской Равнины. «Ылым». Ашхабад, 1976.

59. *Магтымов А.* Особенности природных условий и вопросы сельскохозяйственного освоения Мессеринской равнины. Проблема освоения пустынь. 1977. №3.

60. *Магтымов А.* Оценка пастбищных угодий Союнагасакского ландшафта. Проблема освоения пустынь. 1975. №6.

61. *Магтымов А.* Природные условия и пастбищные угодья Мешедского массива. «Ылым». Ашхабад, 1977.

62. *Магтымов А.* Схема влияния антропогенных факторов на природную среду. Проблема освоения пустынь. 1985. №1.

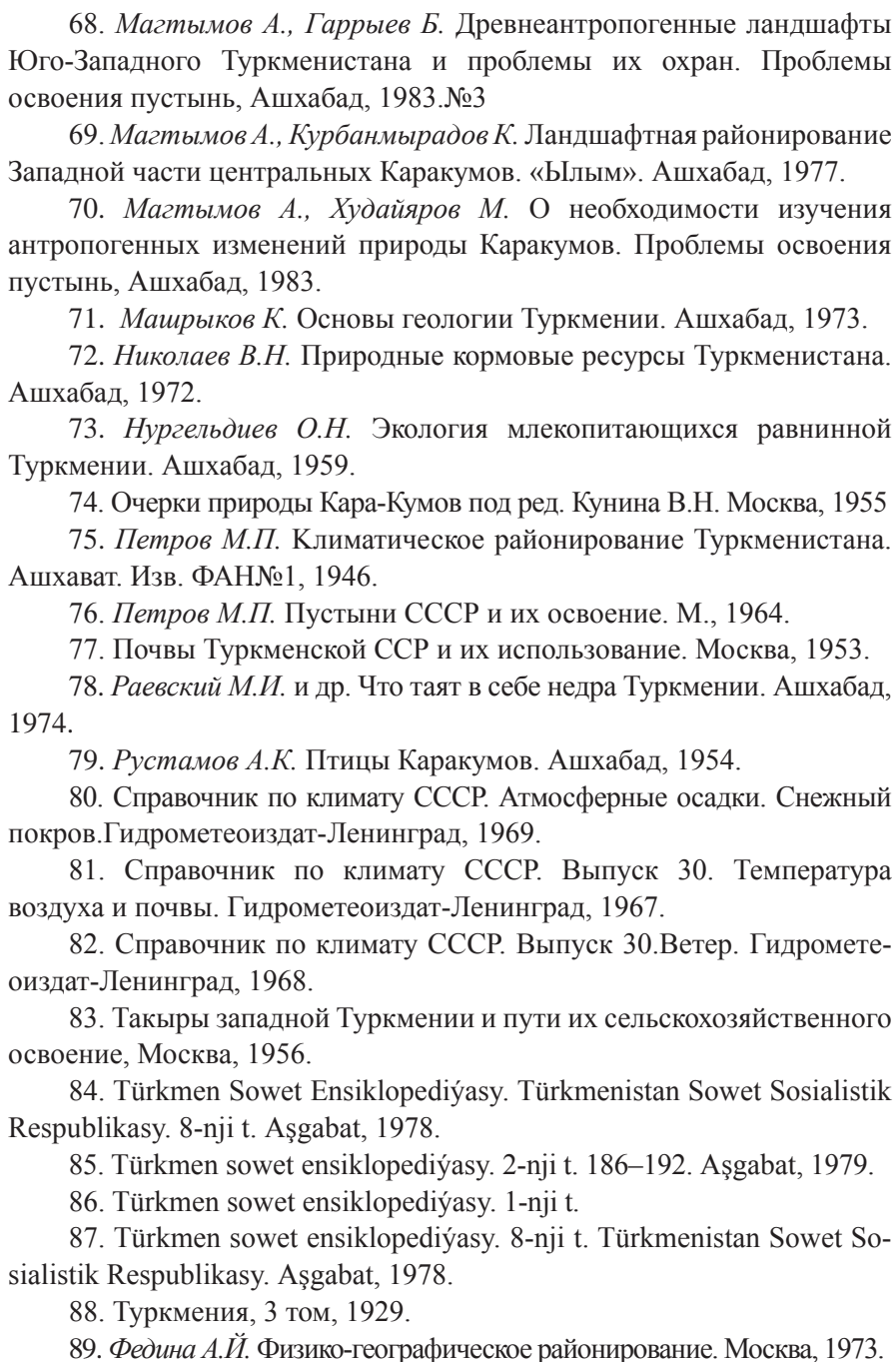
63. *Магтымов А.* Схема ландшафтного районирования и хозяйственная оценка равнин Юго-западного Туркменистана. Проблема освоения пустынь. 1979. №5.

64. *Магтымов А.* Схема ландшафтного районирования и хозяйственная оценка равнин Юго-Западного Туркменистана. Проблемы освоения пустынь. Ашхабад, 1979, №5.

65. *Магтымов А., Атаев С.* Ландшафтообразующие компоненты и мелиоративные условия современной дельты реки Атрек. Природные условия и вопросы освоения Каракумов. «Ылым». Ашхабад, 1977.

66. *Магтымов А., Бабаев А.* Изучение ландшафтов Юго-Западного Туркменистана с использованием дистанционных методов. Проблема освоения пустынь. 1983. №3.

67. *Магтымов А., Бабков А.* Воздействие человека на окружающую среду при освоении пустынь. «Ылым». Ашхабад, 1977.

- 
68. *Магтымов А., Гарриев Б.* Древнеантропогенные ландшафты Юго-Западного Туркменистана и проблемы их охран. Проблемы освоения пустынь, Ашхабад, 1983. №3
69. *Магтымов А., Курбанмырадов К.* Ландшафтная районирование Западной части центральных Каракумов. «Ылым». Ашхабад, 1977.
70. *Магтымов А., Худайяров М.* О необходимости изучения антропогенных изменений природы Каракумов. Проблемы освоения пустынь, Ашхабад, 1983.
71. *Маирыков К.* Основы геологии Туркмении. Ашхабад, 1973.
72. *Николаев В.Н.* Природные кормовые ресурсы Туркменистана. Ашхабад, 1972.
73. *Нургельдиев О.Н.* Экология млекопитающих равнинной Туркмении. Ашхабад, 1959.
74. Очерки природы Кара-Кумов под ред. Кунина В.Н. Москва, 1955
75. *Петров М.П.* Климатическое районирование Туркменистана. Ашхабат. Изв. ФАН №1, 1946.
76. *Петров М.П.* Пустыни СССР и их освоение. М., 1964.
77. Почвы Туркменской ССР и их использование. Москва, 1953.
78. *Раевский М.И.* и др. Что таят в себе недра Туркмении. Ашхабад, 1974.
79. *Рустамов А.К.* Птицы Каракумов. Ашхабад, 1954.
80. Справочник по климату СССР. Атмосферные осадки. Снежный покров. Гидрометеиздат-Ленинград, 1969.
81. Справочник по климату СССР. Выпуск 30. Температура воздуха и почвы. Гидрометеиздат-Ленинград, 1967.
82. Справочник по климату СССР. Выпуск 30. Ветер. Гидрометеиздат-Ленинград, 1968.
83. Такыры западной Туркмении и пути их сельскохозяйственного освоения, Москва, 1956.
84. Türkmen Sowet Ensiklopediýasy. Türkmenistan Sowet Sosialistik Respublikasy. 8-nji t. Aşgabat, 1978.
85. Türkmen sowet ensiklopediýasy. 2-nji t. 186–192. Aşgabat, 1979.
86. Türkmen sowet ensiklopediýasy. 1-nji t.
87. Türkmen sowet ensiklopediýasy. 8-nji t. Türkmenistan Sowet Sosialistik Respublikasy. Aşgabat, 1978.
88. Туркмения, 3 том, 1929.
89. *Федина А.И.* Физико-географическое районирование. Москва, 1973.



90. Федорович Б.А. Лик пустыни. 2-е изд. М. 1960.

91. Четырёхязычный энциклопедический словарь терминов по физической географии. Под ред А.Н.Спиридонова. Москва, 1980.

92. Шульц В.Л. Реки Средней Азии. Ленинград, 1965.

93. «Altyn asyr» Türkmen kölüniň sebitiň ekologik ýagdaýyny gowulandyrmakdaky täsiri. Aşgabat, 2010.

94. Ekologiýa boýunça Türkmenistanyň halkara guramalary bilen hyzmatdaşlygy: Gazanylan üstünlikler. Aşgabat, 2011.

95. Hazar ekologik maslahaty. Aşgabat, 1912.

96. Aralyň ekologiýasy: Durnukly ösüş we halkara hyzmatdaşlygy. Aşgabat, 2013.

97. Aşgabat söýginiň we umytlylygyň şäheri. Aşgabat, 1912.

98. Марсинкевич Г.И., Счастливая И.И. Ландшафтоведение. Минск, 2014.

MAZMUNY

SÖZBAŞY

Ýokary okuw mekdeplerinde Türkmenistanyň fiziki geografiýasyny okatmagyň wajyplygy	7
---	---

GIRIŞ 11

Umumy fiziki geografiýa ylmy barada gysgaça maglumatlar	12
---	----

§1. TÜRKMENISTANYŇ GEOGRAFIK ÝERLEŞIŞI

WE ARAÇÄKLERI 16

1.1. Türkmenistanyň serhetleri	16
1.2. Türkmenistanyň fiziki-geografik ýerleşiş	21
1.3. Türkmenistanyň ykdysady geografik ýerleşiş	32
1.4. Türkmenistanyň syýasy geografik ýerleşiş	35
1.5. Türkmenistanyň dünýäniň sagat guşaklygynyň ulgamynda ýerleşiş	38
1.6. Türkmenistanyň geografiki ýerleşişiniň gysgaça jemlemesi	43

§2. TÜRKMENISTANYŇ TEBIGATYNYŇ ÖWRENILIŞINIŇ GYSGAÇA TARYHY 46

2.1. Türkmenistanyň tebigatynyň öwrenilişiniň taryhy barada umumy maglumatlar	46
2.2. Türkmenistanyň gadymdünýä döwründe öwrenilişi	47
2.3. Türkmenistanyň orta asyryda öwrenilişinden gysgaça maglumatlar	52
2.4. Türkmenistanyň tebigy şertleriniň täze döwürdäki öwrenilişi	60
2.5. Ozalky SSSR-de Türkmenistanyň tebigatynyň öwrenilişi	73
2.6. Garaşsyzlyk ýyllarynda Türkmenistanyň tebigatynyň öwrenilişi	79

§3. TÜRKMENISTANYŇ GEOLOGIÝASY 84

3.1. Türkmenistanyň çäkleriniň geologiýasy we emele geliş taryhy	84
--	----

§4. TÜRKMENISTANYŇ TEKTONIKASY 104

4.1. Türkmenistandaky läbik wulkanlar	110
4.2. Türkmenistanyň çäklerinde seýsmiki – ýer titreyän sebitler	116

§5. TÜRKMENISTANDAKY GAZYLYP ALYNÝAN BAÝLYKLAR. UMUMY HÄSIÝETNAMASY 124

5.1. Ýangyç-energiýa çig mal baýlyklary	127
5.1.1. Kömür	127
5.1.2. Nebit we gaz	129
5.2. Gazylyp alynýan beýleki baýlyklar barada gysgaça maglumatlar	138

§6. TÜRKMENISTANYŇ GEOMORFOLOGIÝASY–ÝER ÜSTÜNIŇ GURLUŞY

143

- 6.1. Türkmenistanyň ýerüsti gurluşy (geomorfologiýasy) barada umumy maglumatlar 143
- 6.2. Tektoniki-erozion ýerüsti gurluşy 164
- 6.3. Türkmenistanyň çäklerindäki belentlikler. Dag öňi belentlikler. Pes daglyklar we baýyryklar 168
- 6.4. Denudasiýa ýerüsti gurluşy: Üstýurt platosy, çinkler we gyrlar. Porsuguýy, Gyzylsuw platosy. Eol-denudasiýa (ýel sowurmagyndan emele gelen) beýik düzlükler 170
- 6.5. Akarsyz denudasiýa çöketlikleri 174
- 6.6. Düzlükler. Garagum çöli we onuň emele gelşi 175
- 6.7. Peslik akkumulýatiw düzlükler. 182
- 6.8. Kölli pes düzlükler 188
- 6.9. Türkmenistanyň daglary we belentlikleri 200

§7.TÜRKMENISTANYŇ KLIMATY.

211

- 7.1. Türkmenistanyň klimatynyň aýratynlyklaryny kesgitleýän esasy sebäpler 211
- 7.2. Gün radiasiýasy (şöhle energiýasy). Türkmenistanyň çäklerinde ýylylygyň paýlanyşynyň aýratynlyklary 214
- 7.3. Howa akymlyry, olaryň möwsümler boýunça ýagdaýlary 217
- 7.4. Türkmenistanyň çäklerinde howanyň ortaça ýyllyk ýylylyk derejesi we ýanwar hem-de iýul izotermalary 224
- 7.5. Türkmenistanda ygallaryň ortaça ýyllyk mukdary 230
- 7.6. Bugaryjylyk we howanyň çyglylygynyň ýagdaýlary (koeffisiýenti) 235
- 7.7. Türkmenistanda ýylyň pasyllarynyň aýratynlyklary 238

§8. TÜRKMENISTANYŇ SUWLARY.

247

- 8.1. Türkmenistanyň ýerli suwlary (derýalary, kölleri, ýerasty suwlary) 247
- 8.2. Türkmenistanyň derýalary. Amyderýa Merkezi Aziýanyň iň uly derýasydyr 249
- 8.3. Türkmenistanyň kölleri we suw howdanlary. Kölleriniň emele gelşi boýunça görnüşleri 262
- 8.4. Suw howdanlary we olaryň halk hojalyk ähmiýeti. 271
- 8.5. Ýerasty suwlary 273
- 8.6. Suwlaryň rejeli peýdalanylmagynyň ekologik meseleleri. 278

§9.TÜRKMENISTANYŇ TOPRAKLARY WE ÝER BAÝLYKLARY

282

- 9.1. Türkmenistanyň topraklarynyň öwrenilişi we umumy häsiýetnamasy 282
- 9.2. Türkmenistanyň düzlük bölegindäki topraklar 285
- 9.3. Daglyklaryň topraklary 290
- 9.4. Türkmenistanyň ýer baýlyklary we ekologik meseleler 293

§10. TÜRKMENISTANYŇ ÖSÜMLIGI

296

- 10.1. Türkmenistanyň ösümlik örtügininiň umumy häsiýetnamasy 296

10.2. Düzlükleriň we çölleriň ösümlikleri	300
10.3. Daglaryň we dag etekleriniň ösümlikleri	305
10.4. Oazisleriň ösümlikleri.	310
10.5. Günorta-Günbatar Türkmenistanyň gurak subtropikleriniň ösümlikleri. Dermanlyk ösümlikler	311

§11. HAÝWANAT DÜNYÄSI. 315

11.1. Daglyklaryň haýwanat dünýäsi	319
11.2. Derýa jülgeleriniň we kölleriň haýwanat dünýäsi.	323
11.3. Oazisleriň haýwanat dünýäsi	324
11.4. Suwda we ýerde-suwda ýaşaýanlar.	325
11.A.1. Tebigy baýlyklary rejeli peýdalanmak we goramak	328
11.A.2. Türkmenistanyň goraghanalary.	329
11.A.3. Türkmenistanyň Gyzyt kitabyna gizilen ösümlikler we haýwanlar.	337
11.A.4. Aýratyn goralýan taryhy ýadygärlikler	339

§12. TÜRKMENISTANYŇ TEBIGY SEBITLERI TÜRKMENISTANYŇ FIZIKI-GEOGRAFIK SEBITLERINIŇ WE BÖLEKLERINIŇ BÖLÜNIŞINIŇ UMUMY HÄSIÝETNAMASY 341

12.1. Fiziki-geografik sebitler barada umumy maglumatlar	341
12.2. Türkmenistanyň tebigatynyň häsýetli aýratynlyklary.	356
12.3. Çöller	360
12.4. Oazisler	364

TEBIGY SEBITLERIŇ HOJALYK TAÝDAN PEÝDALANYLYŞY WE ÝÜZE ÇYKÝAN EKOLOGIK MESELELER 405

AMALY SAPAKLAR ÜÇIN SORAGLAR WE ÝUMUŞLAR. 456

§1. Türkmenistanyň geografik ýerleşşi we araçäkleri boýunça soraglar we ýumuşlar	456
§3. Türkmenistanyň geologiýasy,	
§4. Türkmenistanyň tektonikasy boýunça soraglar we ýumuşlar	457
§5. Türkmenistandaky gazylyp alynýan baýlyklar boýunça soraglar we ýumuşlar	459
§6. Türkmenistanyň geomorfologiýasy, ýer üstüniň gurluşy boýunça soraglar we ýumuşlar	460
§7. Türkmenistanyň klimaty boýunça soraglar we ýumuşlar	463
§8. Türkmenistanyň suwlary boýunça soraglar we ýumuşlar	464
§9. Türkmenistanyň topraklary we ýer baýlyklary boýunça soraglar we ýumuşlar	466
§10. Türkmenistanyň ösümliگی boýunça soraglar we ýumuşlar	467
§11. Türkmenistanyň haýwanaty boýunça soraglar we ýumuşlar	468
§12. Türkmenistanyň tebigy sebitleri boýunça soraglar we ýumuşlar	469

PEÝDALANYLAN EDEBIÝATLAR: 471

Amanguly Magtymow, Ýazmyrat Ilamanow

**TÜRKMENISTANYŇ
FIZIKI
GEORAFIÝASY**

Ýokary okuw mekdepleri üçin
okuw kitaby

Redaktor	<i>B. Orazdurdyýewa</i>
Surat redaktory	<i>G. Orazmyradow</i>
Teh. redaktor	<i>O. Nurýagdyýewa</i>
Neşir üçin jogapkär	<i>M. Hudaýýarow</i>

Çap etmäge rugsat edildi 28.01.2015. Ölçeği 60x90 $\frac{1}{16}$.
Edebi garniturasý. Şertli çap listi 30,0. Şertli reňkli ottiski 94,25.
Hasap-neşir listi 28,12. Çap listi 30,0. Sargyt № 1260. Sany 1 500.

Türkmen döwlet neşirýat gullugy.
744000. Aşgabat. Garaşsyzlyk şaýoly, 100.

Türkmen döwlet neşirýat gullugynyň Metbugat merkezi
744004. Aşgabat. 1995-nji köçe, 20.